ОБЩЕСТВО С ОГРАНИЧЕННОЙ ОТВЕТСТВЕННОСТЬЮ

«Терра»

Заказчик: Министерство транспорта и автомобильных дорог Самарской области.

Гос. контракт №18-1/3/17
от 11.05.2017 г.
Экз. №

ДОКУМЕНТАЦИЯ ПО ПЛАНИРОВКЕ ТЕРРИТОРИИ в целях определения границ полосы отвода автомобильной дороги общего пользования регионального значения в Самарской области «Самара-Волгоград»-Осинки-Безенчук, расположенной в муниципальном районе Безенчукский Самарской области

Проект планировки территории

Книга 1. Основная (утверждаемая) часть.

Директор ООО «Терра» А.С. Доронин

Начальник землеустроительного отдела Н.А. Баринова

г. Самара 2017

№	Наименование	Стр.
1	**2**	**3**
	Состав проекта	6
	Текстовая часть	
	I. Положения о размещении автомобильной дороги общего пользования регионального значения в Самарской области «Самара–Волгоград»–Осинки–Безенчук, расположенной в муниципальном районе Безенчукский Самарской области	
1	Реквизиты решения о подготовке документации по планировки территории и документов, на основании которых оно принято	7
2	Исходные данные и условия для подготовки документации по планировке территории	7
3	Сведения о климатической, географической и инженерно-геологической характеристике территории проектирования, описание рельефа местности, опасных природных процессов, естественных и искусственных преград	10
4	Описание вариантов прохождения автомобильной дороги в Самарской области по проектируемой территории, обоснование выбранного варианта трассы	13
5	Сведения о планируемой к размещению автомобильной дороге в Самарской области с указанием наименования, категории, протяженности, назначения, месторасположения начального и конечного пунктов	13
6	Основные технико-экономические характеристики автомобильной дороги в Самарской области	15
7	Сведения об искусственных дорожных сооружениях: мостах, путепроводах, трубопроводах, тоннелях, эстакадах и иных подобных сооружениях, их описание, перечень	17
8	Сведения о существующих, подлежащих переустройству, переносу инженерных коммуникациях	20
9	Сведения о земельных участках, предназначенных для размещения автомобильной дороги в Самарской области и составляющим ее полосу отвода, их описание, перечень	22
10	Описание полосы отвода автомобильной в Самарской области, с указанием расположенных в её границах постов дорожно-патрульной службы, пунктов весового и габаритного контроля, постов учета движения, метеорологического наблюдения, остановок общественного транспорта, парковок (парковочных мест), объектов дорожного сервиса и рекламных конструкций	23
11	Обоснование необходимости размещения в границах полосы отвода автомобильной дороги в Самарской области постов дорожно-патрульной службы, пунктов весового и габаритного контроля, постов учета движения, постов метеорологического наблюдения, остановок общественного транспорта, парковок (парковочных мест), объектов дорожного сервиса и рекламных конструкций	24
12	Сведения о размещении автомобильной дороги в Самарской области на землях сельскохозяйственного назначения, лесного, водного фондов, землях особо охраняемых природных территорий	30
13	Сведения о земельных участках (их частях), подлежащих изъятию, зданиях, строениях, сооружениях, изымаемых и подлежащих сносу в целях размещения автомобильной дороги в Самарской области, обоснование размеров изымаемых земельных участков (их частей), их описание, перечень	30
14	Сведения о временно отводимых земельных участках, необходимых для размещения автомобильной дороги в Самарской области, их описание и перечень	31
15	Мероприятия по резервированию земель для государственных нужд Самарской области в целях размещения автомобильной дороги в Самарской области, включая перечень кадастровых номеров земельных участков, которые полностью или частично расположены в границах резервируемых земель	31

№	Наименование	Стр.
1	2	3
	Текстовая часть	
	I. Положения о размещении автомобильной дороги общего пользования регионального значения в Самарской области «Самара–Волгоград»–Осинки–Безенчук, расположенной в муниципальном районе Безенчукский Самарской области	
16	Мероприятия по образованию земельных участков путём раздела, объединения, перераспределения земельных участков или выдела из земельных участков в целях их изъятия и (или) предоставления для размещения автомобильной дороги в Самарской области	31
17	Мероприятия по изъятию объектов недвижимого имущества для государственных нужд Самарской области в целях размещения автомобильной дороги в Самарской области, мероприятия по возмещению выкупной цены и убытков их правообладателям	31
18	Мероприятия по переводу земель, предназначенных для размещения автомобильной дороги в Самарской области, из одной категории в другую	32
19	Мероприятия по определению, уточнению границ земельных участков, составляющих полосу отвода автомобильной дороги в Самарской области; оформлению прав на сформированные земельные участки	33
20	Мероприятия по определению границ земельных участков, расположенных в границах полосы отвода автомобильной дороги в Самарской области и планируемых для предоставления физическим и юридическим лицам в целях размещения объектов дорожного сервиса, установки и эксплуатации рекламных конструкций; оформлению прав на сформированные земельные участки	34
21	Мероприятия по использованию на платной основе парковок (парковочных мест), планируемых к размещению в границах полосы отвода автомобильной дороги в Самарской области	34
22	Мероприятия по внесению изменений в документы территориального планирования Самарской области	34
23	Мероприятия по исправлению технических, кадастровых ошибок в сведениях государственного кадастра недвижимости в отношении земельных участков, планируемых для размещения автомобильной дороги в Самарской области	35
24	Мероприятия по защите проектируемой территории от чрезвычайных ситуаций природного и техногенного характера	35
25	Мероприятия по гражданской обороне и обеспечению пожарной безопасности	36
26	Мероприятия по сохранению объектов культурного наследия	40
27	Мероприятия по внесению изменений в постановление Правительства Самарской области от 09.08.2006 №106 «Об утверждении перечня автомобильных дорог общего пользования регионального или межмуниципального значения в Самарской области»	41
	II. Положения о характеристиках планируемого развития территории	
1	Предельно допустимые минимальные и максимальные плотность и параметры застройки территории	42
2	Технико-экономические показатели развития систем социального, транспортного обслуживания и инженерно-технического обеспечения, необходимых для развития территории	43

№	Наименование	Стр.
1	2	3
	Графическая часть	
	Чертеж планировки территории	
1	Чертеж планировки территории М 1:2000	-
	Приложение 1	
1	Копия приказа министерства транспорта и автомобильных дорог Самарской области от 03.05.2017 № 94 «О подготовке документации по планировке территории в целях определения границ полосы отвода автомобильной дороги общего пользования регионального значения в Самарской области «Самара–Волгоград»–Осинки–Безенчук , расположенной в муниципальном районе Безенчукский Самарской области	-
2	Копия свидетельства ООО «Терра» о допуске к определенному виду или видам работ	
3	Копия письма ООО «Терра» от 17.08.2017 № 2680 в Управление федеральной службы по надзору в сфере природопользования (Управление Росприроднадзор) по Самарской области «О предоставлении информации о землях особо охраняемых природных территориях федерального значения»	
4	Копия письма Управления федеральной службы по надзору в сфере природопользования (Росприроднадзора) по Самарской области от 24.08.2017 № 07-24/4183	
5	Копия письма ООО «Терра» от 17.08.2017 № 2681 в Управление государственной охраны объектов культурного наследия Самарской области «О предоставлении информации»	
6	Копия письма Управления государственной охраны объектов культурного наследия Самарской области от 31.08.2017 №43/4931	
7	Копия письма ООО «Терра» от 17.08.2017 № 2682 в министерство лесного хозяйства, охраны окружающей среды и природопользования Самарской области «О предоставлении информации о землях водного фонда»	
5	Копия письма Министерства лесного хозяйства, охраны окружающей среды и природопользования Самарской области от 14.09.2017 № 27-04-01/21016	
6	Копия письма ООО «Терра» от 17.08.2017 № 2683 в министерство лесного хозяйства, охраны окружающей среды и природопользования Самарской области «О предоставлении информации о землях лесного фонда»	
7	Копия письма Министерства лесного хозяйства, охраны окружающей среды и природопользования Самарской области от 13.09.2017 № 27-05-02/20864	
8	Копия письма ООО «Терра» от 17.08.2017 № 2684 в министерство лесного хозяйства, охраны окружающей среды и природопользования Самарской области «О предоставлении информации о землях особо охраняемых природных территориях регионального значения»	
9	Копия письма Министерства лесного хозяйства, охраны окружающей среды и природопользования Самарской области от 22.09.2017 № 27-03-03/21586	
10	Копия письма ООО «Терра» от 17.08.2017 № 2685 главе сельского поселения Прибой муниципального района Безенчукский Самарской области Пахомову В. В. «О согласовании документации по планировки территории»	

11	Копия письма ООО «Терра» от 17.08.2017 №2686 главе городского поселения Осинки муниципального района Безенчукский Самарской области Бузуеву С. В. «О согласовании документации по планировки территории»	-
12	Копия письма ООО «Терра» от 17.08.2017 № 2687 главе сельского поселения Песочное муниципального района Безенчукский Самарской области Гурееву В. Г. «О согласовании документации по планировки территории»	
13	Копия письма ООО «Терра» от 17.08.2017 №2688 главе городского поселения Безенчук муниципального района Безенчукский Самарской области Аникину В. В. «О согласовании документации по планировки территории»	
14	Лист согласования документации по планировке территории в целях определения границ полосы отвода автомобильной дороги общего пользования регионального значения в Самарской области «Самара–Волгоград»–Осинки–Безенчук, расположенной в муниципальном районе Безенчукский Самарской области	
Приложение 2		
15	Ведомость образуемых земельных участков автомобильной дороги общего пользования регионального значения в Самарской области «Самара-Волгоград»-Осинки-Безенчук, расположенной в муниципальном районе Безенчукский Самарской области (из земель государственной (неразграниченной) собственности)	-
16	Ведомость земельных участков, образуемых путем раздела земельных участков третьих лиц, подлежащие изъятию для государственных нужд Самарской области	
17	Ведомость земельных участков, образуемых путем раздела земельных участков государственной собственности	
18	Ведомость земельных участков, образуемых путем раздела земельных участков под автомобильной дорогой	
19	Ведомость земельных участков, образуемых путем выдела, подлежащие изъятию для государственных нужд Самарской области	
20	Ведомость уточняемых земельных участков в границе зоны размещения автомобильной дороги общего пользования регионального значения в Самарской области «Самара-Волгоград»-Осинки-Безенчук, расположенной в муниципальном районе Безенчукский Самарской области	
21	Ведомость земельных участков, образуемых путем объединения (1, 2 этап)	

Состав документации

Документация по планировке территории в целях определения границ полосы отвода автомобильной дороги общего пользования регионального значения в Самарской области «Самара–Волгоград»–Осинки–Безенчук, расположенной в муниципальном районе Безенчукский Самарской области (далее – автомобильная дорога).

Обозначение	Наименование	Примечание
Книга 1	Проект планировки территории Основная (утверждаемая) часть	
Книга 2	Проект планировки территории Материалы по обоснованию	
Книга 3	Проект межевания территории (утверждаемая часть)	

I. Положения о размещении автомобильной дороги общего пользования регионального значения в Самарской области «Самара–Волгоград»–Осинки–Безенчук, расположенной в муниципальном районе Безенчукский Самарской области

1. Реквизиты решения о подготовке документации по планировке территории и документов, на основании которых оно принято

Решением о подготовке документации по планировке территории является приказ министерства транспорта и автомобильных дорог Самарской области от 03.05.2017 № 94 «О подготовке документации по планировке территории в целях определения границ полос отвода автомобильных дорог общего пользования регионального и межмуниципального значения в Самарской области, расположенных в муниципальных районах Безенчукский, Большечерниговский, Шенталинский Самарской области».

2. Исходные данные и условия для подготовки документации по планировке территории

Проект планировки территории автомобильной дороги общего пользования регионального значения в Самарской области «Самара–Волгоград»–Осинки–Безенчук в муниципальном районе Безенчукский Самарской области составлен ООО «Терра» на основании задания на выполнение работ в целях государственной регистрации прав на земельные участки, занимаемые автомобильной дорогой общего пользования регионального значения в Самарской области, расположенной в муниципальном районе Безенчукский Самарской области, являющегося приложением №1 к государственному контракту от 11.05.2017 №18–1/3/17, заключенному с министерством транспорта и автомобильных дорог Самарской области.

Разработка документации произведена по материалам инженерно-геодезических изысканий, выполненных отделом инженерных изысканий ООО «Терра» в 2017 по государственному контракту от 11.05.2017 №18–1/3/17, заключенному с министерством транспорта и автомобильных дорог Самарской области.

Подготовка документации по планировке территории осуществляется в отношении автомобильной дороги общего пользования регионального значения в Самарской области «Самара–Волгоград»–Осинки–Безенчук, в соответствии с Государственной программой Самарской области «Развитие транспортной системы Самарской области (2014 – 2025 годы)», утвержденной постановлением Правительства Самарской области от 27.09.2013 № 677 и на основании Схемы территориального планирования Самарской области, утверждённой

постановлением Правительства Самарской области от 13.12.2007 № 261.

Документация по планировке территории разработана в соответствии с требованиями:

- ✓Гражданского кодекса РФ;
- ✓Градостроительного кодекса РФ от 29.12.2004 № 190–ФЗ;
- ✓Земельного кодекса РФ от 25.10.2001 № 136–ФЗ;
- ✓Водного кодекса РФ от 03.06.2006 № 74–ФЗ;
- ✓Лесного кодекса РФ от 04.12.2006 № 200–ФЗ;
- ✓Федерального закона от 25.10.2001 № 137–ФЗ «О введении в действие Земельного кодекса Российской Федерации»;
- ✓Федерального закона от 29.12.2004 № 191–ФЗ «О введении в действие Градостроительного кодекса Российской Федерации»;
- ✓Федерального закона от 18.06.2001 № 78–ФЗ «О землеустройстве»;
- ✓Федерального закона от 13.07.2015 № 218–ФЗ «О государственной регистрации недвижимости»;
- ✓Федеральный закон от 08.11.2007 № 257–ФЗ «Об автомобильных дорогах и о дорожной деятельности в Российской Федерации и о внесении изменений в отдельные законодательные акты Российской Федерации»;
- ✓Федерального закона от 25.06.2002 № 73–ФЗ «Об объектах культурного наследия (памятниках истории и культуры) народов Российской Федерации»;
- ✓Постановления Правительства Российской Федерации от 29.10.2009 № 860 «О требованиях к обеспеченности автомобильных дорог общего пользования объектами дорожного сервиса, размещаемыми в границах полос отвода»;
- ✓Постановления Правительства Российской Федерации от 02.09.2009 № 717 «О нормах отвода земель для размещения автомобильных дорог и (или) объектов дорожного сервиса»;
- ✓Приказа Минэкономразвития Российской Федерации от 23.11.2016 № 921 «Об утверждении формы и состава сведений межевого плана, требований к его подготовке»;
- ✓Закона Самарской области от 12.07.2006 № 90–ГД «О градостроительной деятельности на территории Самарской области»;
- ✓Закон Самарской области от 11.03.2005 № 94–ГД «О земле»;
- ✓Приказа министерства транспорта и автомобильных дорог Самарской области от 08.04.2013 № 65 «Об утверждении Положения о составе и содержании проектов планировки территории, подготовка которых осуществляется на основании документов территориального планирования Самарской области в целях размещения автомобильных дорог регионального или межмуниципального значения в Самарской области

и (или) объектов дорожного сервиса, определения границ полос отвода автомобильных дорог регионального или межмуниципального значения в Самарской области»;

✓СП 34 13330.2012 Актуализированная редакция «СНиП 2.05.02–85* «Автомобильные дороги».

При проектировании учтены следующие проектные материалы:

✓Схема территориального планирования Самарской области, утвержденная постановлением Правительства Самарской области от 13.12.2007 № 261;

✓Схема территориального планирования муниципального района Безенчукский Самарской области, утвержденная решением Собрания представителей Безенчукского района Самарской области от 11.05.2010 № 641;

✓Генеральный план сельского поселения Прибой муниципального района Безенчукский Самарской области, утвержденный Решением Собрания Представителей сельского поселения Прибой муниципального район Безенчукский Самарской области от 15.11.2013 № 89/42;

✓Правила землепользования и застройки сельского поселения Прибой муниципального района Безенчукский Самарской области, утвержденные Решением Собрания представителей сельского поселения Прибой муниципального района Безенчукский Самарской области от 19.12.2013 № 96/45;

✓Генеральный план городского поселения Осинки муниципального района Безенчукский Самарской области, утвержденный Решением Собрания представителей городского поселения Осинки муниципального район Безенчукский Самарской области от 12.11.2013 № 104/41;

✓Правила землепользования и застройки городского поселения Осинки муниципального района Безенчукский Самарской области, утвержденные Решением Собрания представителей городского поселения Осинки муниципального района Безенчукский Самарской области от 24.12.2013 № 110/45;

✓Генеральный план сельского поселения Песочное муниципального района Безенчукский Самарской области, утвержденный Решением Собрания Представителей сельского поселения Песочное муниципального район Безенчукский Самарской области от 05.11.2013 № 100/48;

✓Правила землепользования и застройки сельского поселения Песочное муниципального района Безенчукский Самарской области, утвержденные Решением Собрания представителей сельского поселения Песочное муниципального района Безенчукский Самарской области

✓от 19.12.2013 № 105/51;

✓Генеральный план городского поселения Безенчук муниципального района Безенчукский Самарской области, утвержденный Решением Собрания представителей

городского поселения Безенчук муниципального район Безенчукский Самарской области от 30.10.2013 № 1/50;

✓Правила землепользования и застройки городского поселения Безенчук муниципального района Безенчукский Самарской области, утвержденные Решением Собрания представителей городского поселения Безенчук муниципального района Безенчукский Самарской области от 12.12.2013 № 4/52.

3. Сведения о климатической, географической и инженерно-геологической характеристике территории проектирования, описание рельефа местности, опасных природных процессов, естественных и искусственных преград

Автомобильная дорога проходит по территориям муниципального района Безенчукский Самарской области.

В административном отношении автомобильная дорога расположена в центральной части Самарской области.

Муниципальный район Безенчукский находится в центральной части Самарской области. На территории района расположены 51 населенный пункт. Административно–территориальное деление района представлено 2 городскими и 10 сельскими поселениями.

Муниципальный район Безенчукский граничит на востоке и юго–востоке с Волжским и Красноармейским, на севере с Сызранским и Ставропольским, на юге с Хворостянским, на западе — с Приволжским районами. Площадь района — 20020,2 км². Территория Безенчукского района характеризуется с одной стороны, наличием вдоль северной административной границы мощного водного бассейна р. Волги, представленной участком Саратовского водохранилища, с другой – сравнительным отсутствием открытых водоемов в своей центральной части. Водохранилище судоходно. Весенним половодьем заливается широкая пойма, в среднем на 30 дней, а в некоторые годы на 50–60 дней. В пойменной части водохранилища имеется много озер. Значительную часть пойменной территории занимают низинные травяные болота, питающиеся речными водами, особенно весной, когда реки разливаются.

Вторая надпойменная терраса р. Волги, занимающая значительную площадь в Безенчукском районе, в большей части своей распахана, в меньшей занята так называемыми коротко пойменными лугами, приуроченными к долам, приозерным полосам и мелким лиманообразным западинам.

Леса лесного хозяйства Безенчукского района отнесены к I группе и разделены на три категории защитности: к особо ценным лесным массивам отнесены леса уникальные

по природному составу с наличием эндемичных пород, а также леса, выполняющие важные защитные функции в сложных природных условиях, запретные полосы лесов – защищающие нерестилища ценных промысловых рыб. Эта категория выделена вдоль Саратовского водохранилища шириной. Целевое назначение: защита берегов от размыва, загрязнения, заиления, создание благоприятных условий для нереста рыб и другие защитные леса, в степных, лесостепных районах, имеющих важное значение для защиты окружающей среды.

Основное значение лесов этой категории защита почвы от водной, ветровой эрозии, улучшение микроклимата района, оздоровление экологической обстановки.

Леса, расположенные на островах Саратовского водохранилища периодически затапливаются в весеннее половодье на 20–60 дней. Полное затопление наблюдается с периодичностью 2–3 года, застойное длительное отмечается в замкнутых понижениях. Режим и продолжительность затопления оказывает существенное влияние на условия роста леса. Это является одной из причин усыхания пойменных дубрав. Также существенную роль в ослаблении насаждений дуба играет значительная порослевая генерация, приводящая к одряхлению корневой системы. Продуктивность пойменных лесов Безенчукского лесхоза характеризуется III классом бонитета, что на I–II класса ниже оптимальной величины в благоприятных лесорастительных условиях.

Основой экономики Безенчукского района является агропромышленный комплекс, наряду с которым функционируют и предприятия промышленности. На территории района действуют предприятия сельскохозяйственные, по переработке сельскохозяйственной продукции, пищевой и лесной промышленности, по производству стройматериалов, нефтедобывающие и по обслуживанию нефтедобычи, первичной переработки и транспортировки нефти и газа, объекты социально-бытового и коммунального обслуживания населения, а также объекты коммунальной структуры. В районе осуществляют деятельность ЗАО «Самараагропромпереработка», Филиал «Провими–Самара» ООО «Провими», ООО «Юг». Основным крупным промышленным предприятием, ведущее свою деятельность на территории района является ЗАО «Самараагропромпереработка». Данное предприятие является крупным производителем неочищенных растительных масел.

Водоснабжение во всех населённых пунктах осуществляется из подземных скважин, также все населённые пункты газифицированы.

Заповедные зоны в Безенчукском районе не выделены. К категории особо охраняемых природных территорий относятся памятники природы. На территории Безенчукского района расположены два ботанических памятника природы республиканского значения, это:

1. Александровская пойма – занимает площадь 138 га на северо–востоке от с. Александровка. Представляет собой лесолуговой комплекс Волжской поймы

с дубравами и лисохвосто–разнотравными лугами. Основные древесные породы дуб, ясень, береза. В многочисленных водоемах – заливах, старицах, озерах произрастает разнообразная водная растительность, водится рыба и водоплавающая дичь.

Памятник учрежден Решением РИК от 25.07.76 № 333 и ОИК от 03.11.87 № 386. Ответственный за охрану – Безенчукский лесхоз. Имеют место нарушения – выпас скота.

2. Майтуганские солонцы – Урочище расположено близ с. Натальино, занимает площадь 150 га. Представляет собой комплекс лесолугово-болотной галофитной растительности на солонцах, приуроченных к Майтуганской депрессии.

Ответственный за охрану памятника – Самарский НИИСХ им. Тулайкова. Охранные обязательства не выполняются. Территория используется под пастбище, местами как сенокосное угодье. Отдельные участки подвергаются выжиганию.

В Безенчукском районе расположены следующие государственные памятники природы регионального значения:

Памятник природы регионального значения «Камышинская Генковская лесополоса»

Год создания 1987 г.

Общая площадь 150 га

Камышинская Генковская лесополоса – создана в 80–е годы 19 века. Расположена примерно равными частями в Безенчукском и Хворостянском районах, проходит вдоль дороги Самара–Хворостянка, имеет самую большую протяженность из всех Генковских полос области – 25, 1 км и занимает площадь порядка 150 га. Достопримечательностью этой самой длинной полосы являются 90–летние сосны со средней высотой 20–24 м и средним диаметром 26–32 см, занимающие в составе насаждений от 60 до 90%. Другие породы – дуб в возрасте более 80 лет и того же возраста клен. Встречается ясень, редко старше 40 лет. Полоса представляет собой комплекс полностью сформировавшихся лесных биоценозов. В качестве памятника природы учреждена Решением РИК от 29.09.87 № 300 и ОИК от 14.06.89 № 20.

Памятник природы регионального значения озеро «Боровое»

Общая площадь 126 га

Озеро «Боровое» – живописное место с богатой прибрежно–водной растительностью вблизи с. Преполовенка. Является «базой отдыха» водоплавающих перелетных птиц. Не охраняется. На территории, прилегающей к озеру, выявлено в настоящее время 82 вида лечебных трав. Ведется работа о создании памятника природы или заказника лечебных трав на этой территории.

Памятник природы регионального значения озеро «Линьковое»

Общая площадь 160 га

Озеро «Линьковое» – место гнездования и кормежки, ценных охотничье–промысловых и редких птиц: лебедя, цапли, уток. Имеет богатую прибрежно–водную растительность. Находится в 2–х км южнее с. Александровка. Не охраняется.

Памятник природы регионального значения «Сосновая роща»

Год создания 1991 г.

Общая площадь 14 га

Сосновая роща – искусственная посадка сосны, в настоящее время в возрасте порядка 70 лет. Находится на песчаной гриве между двух озер, образуя живописную местность юго–западнее с. Александровка. В качестве памятника природы учреждена Решением РИК от 18.09.91 № 186. Ответственный за охрану памятника Безенчукский лесхоз. Охранные обязательства выполняются.

4. Описание вариантов прохождения автомобильной дороги в Самарской области по проектируемой территории, обоснование выбранного варианта трассы

По технико–экономическим показателям (категория автодороги, протяженность, конструкция дорожной одежды, наличию искусственных сооружений и т. д.), автомобильная дорога соответствует нормам действующего законодательства, СНиП, ГОСТ. Описание технико–экономических показателей автомобильной дороги приведено в п. 6 настоящего проекта планировки территории.

Описание вариантов прохождения автомобильной дороги по проектируемой территории и обоснование выбранного варианта трассы проектом не рассматриваются.

5. Сведения о планируемой к размещению автомобильной дороге в Самарской области с указанием наименования, категории, протяженности, назначения, месторасположения начального и конечного пунктов

Административное значение автомобильной дороги: автомобильная дорога общего пользования регионального значения в Самарской области.

Автомобильная дорога проходит по территории муниципального района Безенчукский Самарской области и обеспечивает связь с прилегающими населенными пунктами: поселок городского типа Осинки, поселок городского типа Безенчук.

Начало автомобильной дороги км 0+00 соответствует местоположению пересечения оси автомобильной дороги «Самара–Пугачев–Энгельс–Волгоград». Конец автомобильной

дороги км 27+554 примыкает к улице Чапаева, проходящей по территории поселка городского типа Безенчук.

Согласно постановлению Правительства Самарской области от 09.08.2006 № 106 «Об утверждении перечня дорог общего пользования регионального или межмуниципального значения в Самарской области» протяженность автомобильной дороги в Самарской области составляет 28,000 км, однако по результатам инженерных изысканий было выявлено, что фактическая протяженность автомобильной дороги составляет 27,554 км.

Автомобильная дорога проходит через сельское поселение Прибой, городское поселение Осинки, поселок городского типа Осинки; сельское поселение Песочное, городское поселение Безенчук, поселок городского типа Безенчук.

Автомобильная дорога на всем протяжении имеет дорожную одежду с асфальтобетонным покрытием, ширина проезжей части составляет от 8 м до 15 м.

Согласно техническому паспорту автомобильная дорога относится к III и IV категории (III с – км 0+000 по км 17+220, IV с км 17+220 по км 27+554).

В соответствии с п. 4.3 СП 34.13330.2012 «Свод правил. Автомобильные дороги» автомобильная дорога относится к категории II технической категории обычных дорог.

Согласно СП 34.13330.2012 «Свод правил. Автомобильные дороги» автомобильная дорога имеет следующие технические параметры:

✓Для участка км 0+000 по км 17+220:

Расчетная скорость движения: 100 км/час (табл. 5.1 СП 34.13330.2012).

Наибольший продольный уклон: 50 ‰ (табл. 5.3 СП 34.13330.2012).

Наименьший радиус кривых в плане: 600 м (табл. 5.3 СП 34.13330.2012).

Ширина полосы движения: 3,00 м (табл. 5.12 СП 34.13330.2012).

✓Для участка км 17+220 по км 27+554:

Расчетная скорость движения: 800 км/час (табл. 5.1 СП 34.13330.2012).

Наибольший продольный уклон: 60 ‰ (табл. 5.3 СП 34.13330.2012).

Наименьший радиус кривых в плане: 300 м (табл. 5.3 СП 34.13330.2012).

Ширина полосы движения: 3,00 м (табл. 5.12 СП 34.13330.2012).

Важнейшим критерием, характеризующим, функционирование путей сообщения, является их пропускная способность, т.е. для автомобильной дороги это – максимально возможное число автомобилей, которое может пройти через сечение дороги за единицу времени, при условии обеспечения заданной скорости сообщения.

Пассажирские и грузовые перевозки по автомобильной дороге осуществляется автомобильным транспортом. Движение транспорта по автомобильной дороге

осуществляется круглогодично. В весенне–осенний период поток автотранспорта по автомобильной дороге увеличивается.

Видимость в плане и профиле обеспечена.

6. Основные технико–экономические характеристики автомобильной дороги в Самарской области

Категория дороги	III – IV
Протяженность дороги	муниципальный район Безенчукский Самарской области III – км 0+000 – км 17+220 IV – км 17+220 – км 27+554
Число полос движения	2 шт
Ширина проезжей части	8 – 15 м
Высота насыпи	1–7 м
Покрытие дороги	асфальтобетонное

Интенсивность движения на автомобильной дороге

Подсчет транспортного потока осуществлялся на автодороге «Самара–Волгоград»–Осинки–Безенчук

Дата: 31.06.2017 г. День недели – понедельник;

Время наблюдения: 9^{00} – 10^{00};

Створ: км 19+000.

Таблица 1

Транспортные средства по грузоподъемности (г/п), тонны						
легковые	**1…2**	**2…5**	**5…8**	**>8**	**автопоезда**	**автобусы**
1	**2**	**3**	**4**	**5**	**6**	**7**
В направлении на Безенчук						
40	8	10	5	15	5	7
В направлении на а/д "Самара-Волгоград"						
44	10	13	7	13	7	5
Суммарная интенсивность						
84	18	23	12	28	12	12

Наблюденная интенсивность движения $N_{набл.}$:

$N_{набл.}$ = 189

<u>Состав движения:</u>

Легковые – 44%;

г/п 1–2 т – 10%;

г/п 2–5 т – 12%;

г/п 5–8 т – 6%;

г/п>8 т – 15%;

автопоезда – 6%;

автобусы – 6%.

Для получения среднегодовой суточной интенсивности движения N_0 необходимо $N_{набл.}$ умножить на коэффициенты перехода: к суточной $К_t$, к средненедельной $К_н$ и к среднегодовой интенсивностям движения $К_{г.}$

$$No = N_{набл}*Kt*K_н*K_г$$

Величины коэффициентов приняты соответственно по таблицам 1, 2 и 3 приложения 4 ВСН 42–87 для дорог областного значения: K_t = 11,76; $K_н$ = 1,25; $K_г$ = 0,70.

$$N_0 = 189*11{,}76*1{,}25*0{,}70 \approx 1945\ авт/сут$$

Фактическую, наблюденную интенсивность движения приводим к перспективной интенсивности движения по формуле:

$$Nt = N_0 \cdot (1+\frac{p}{100})^{t-1}$$

где N_t, – перспективная интенсивность движения автомобилей,

N_0 – исходная интенсивность движения,

t – число лет до срока перспективы, t=15,

p – принятый средний ежегодный процент интенсивности движения, p=3%.

Перспективная интенсивность движения равна:

$$Nt = 1945 \cdot 1{,}03^{14} \approx 2942 авт/сут.$$

Состав движения на перспективный период времени:

Легковые – 1308;

г/п 1–2 т – 280;

г/п 2–5 т – 358;

г/п 5–8 т – 187;

г/п>8 т – 436;

автопоезда – 187;

автобусы – 187.

Анализ существующей и перспективной интенсивности показывает, что на перспективный период 15 лет автомобильная дорога на участке:

✓км 0+000 – км 17+220 будет отвечать параметрам III технической категории, пропускная способность обеспечена.

✓км 17+220 – км 27+554 не будет отвечать параметрам IV технической категории, пропускная способность не обеспечена, в связи с этим потребуется реконструкция участка дороги с доведением до параметров III технической категории.

7. Сведения об искусственных дорожных сооружениях: мостах, путепроводах, трубопроводах, тоннелях, эстакадах и иных подобных сооружениях, их описание, перечень

Ведомость существующих искусственных сооружений

№ п/п	Местоположение		Тип и отверстие сооружения, м	Длина без оголовков, м
	ПК	+		
1	8	47	круглая ж/б труба d=2 х 1,0 м	21
2	17	63	круглая ж/б труба d=1,0 м	21
3	19	97	круглая ж/б труба d=2 х 2,0 м (ручей безымянный)	18
4	28	53	круглая ж/б труба d=1,0 м	16
5	32	41	круглая ж/б труба d=1,0 м	21
6	37	93	круглая ж/б труба d=1,2 м	21
7	44	81	круглая ж/б труба d=2х2,0 м (ручей безымянный)	37
8	47	15	круглая ж/б труба d=2,0 м (ручей безымянный)	30
9	48	44	круглая ж/б труба d=0,8 м	16
10	95	88	круглая ж/б труба d=0,8 м	14
11	123	56	круглая ж/б труба d=2х2,0 м (ручей безымянный)	29
12	141	50	круглая ж/б труба d=1,0 м	20
13	142	42	Путепровод ЖБ через ЖД	–
14	193	20	круглая ж/б труба d=3х1,2 м	15
15	200	31	круглая ж/б труба d=2х1,2 м	16
16	201	12	круглая ж/б труба d=2х1,0 м	16
17	210	91	Мост ЖБ	17
18	215	71	круглая ж/б труба d=2х1,0 м	20
19	225	13	круглая ж/б труба d=2х1,0 м	16

№ п/п	Местоположение		Тип и отверстие сооружения, м	Длина без оголовков, м
20	270	57	круглая ст. труба d=0,4 м	6
21	270	57	круглая ст. труба d=0,5 м	7
22	271	81	круглая ж/б труба d=1,0 м	6
23	272	68	круглая ж/б труба d=1,0 м	11
24	273	20	круглая ж/б труба d=0,5 м	11
25	274	63	круглая ст. труба d=0,3 м	4
25	275	42	круглая ст. труба d=05 м	15
26	275	44	круглая ст. труба d=05 м	15

Пересечения и примыкания расположены в одном уровне в соответствии с СП 34.13330.2012 «Свод правил. Автомобильные дороги» и типового проекта 503–0–51.89 «Пересечения и примыкания, автомобильных дорог в одном уровне».

Пересечения и примыкания, автомобильных дорог проектируют исходя из категорий пересекаемых дорог с учетом перспективной интенсивности и состава движения по отдельным направлениям. При проектировании учитывают возможность стадийного развития узла.

Пересечения и примыкания дорог в плане располагают на прямых участках или на кривых радиусами не менее 2000 м – на дорогах категорий IA, IБ, IВ и II и с радиусами не менее 800 м – на дорогах категорий III и IV.

Продольные уклоны дорог на подходах к пересечениям и примыканиям в одном уровне на протяжении расстояний видимости для остановки автомобиля не должны превышать 40 ‰, чтобы обеспечить удовлетворительные условия для переменных режимов движения (торможения, разгона, переплетения, поворота).

Ведомость фактического состояния съездов, примыканий и пересечений

№ п/п	Места пересечения по трассе ПК+	Наименование дороги	Вид покрытия	Ширина проезжей части	Соответствие проекту ОДД*
1	11+90	Съезд в п. Привольный (справа)	Асф.	12	да
2	19+31	Съезд в поле (слева)	Асф.	8	да
3	21+74	Съезд в п. Привольный (справа)	Асф.	7	да
4	25+16	Съезд на УПСВ Покровская (справа)	Асф.	7	да
		Съезд на Покровское месторождение (слева)	Асф.	8	да

№ п/п	Места пересечения по трассе ПК+	Наименование дороги	Вид покрытия	Ширина проезжей части	Соответствие проекту ОДД*
5	31+19	Съезд на Покровское месторождение (слева)	Асф.	9	да
6	35+34	Съезд на УПСВ Покровская (справа)	Асф.	7	да
7	42+00	Съезд на ООО «Транспорт Безенчук» (слева)	Асф.	10	да
8	43+11	Съезд на УПСВ Покровская (справа)	Асф.	8	да
9	48+44	Съезд на УПСВ Покровская (справа)	Асф.	14	да
		Съезд на Покровское месторождение (слева)	Асф.	9	да
10	50+59	Съезд на УПСВ Покровская (справа)	Асф	9	да
11	53+82	Съезд на Покровское месторождение (слева)	Асф	9	да
12	62+22	Съезд на УПСВ Покровская (справа)	Асф	5	да
13	63+39	Съезд на ООО «Самара–Энегросервис»	Асф	7	да
14	77+00	Съезд на АЗС «Роснефть»	Асф	6	да
15	80+66	Съезд в п. г. т. Осинки (слева)	Асф	8	да
16	95+88	Съезд в поле (справа)	Асф.	7	да
		Съезд в п. г. т. Осинки (слева)	Асф.	9	да
17	123+24	Съезд в поле (справа)	Асф.	7	да
		Съезд в поле (слева)	Асф.	9	да
18	141+50	Съезд на Покровскую ЛПДС (справа)	Асф.	7	да
19	187+65	Съезд в п. г. т. Безенчук (справа)	Асф.	11	да
20	201+12	Съезд в поле (справа)	Асф.	8	да
		Съезд в поле (слева)	Асф.	6	да
21	215+71	Съезд в поле (справа)	Асф.	8	да
		Съезд в поле (слева)	Асф.	6	да
22	222+62	Съезд в п. г. т. Безенчук (справа)	Асф.	6	да
		Съезд в с. Песочное (слева)	Асф.	5	да
23	231+57	Съезд в поле (справа)	Асф.	6	да
24	236+77	Съезд в с. Песочное (слева)	Асф.	7	да
25	271+81	Съезд в п. г. т. Безенчук	Асф.	5	да
26	272+68				
27	273+00				
28	273+20				
29	274+63				

ОДД* – Организация Дорожного Движения

В целях обеспечения безопасности движения на примыканиях, съездах и пересечениях предусмотрена установка дорожных знаков и сигнальных столбиков.

8. Сведения о существующих, подлежащих переустройству, переносу инженерных коммуникациях

Ведомость пересекаемых коммуникаций

№ п/п	Пикетажное значение пересечения ПК+	Наименование коммуникации	Владелец коммуникации	Ширина охранных зон
1	ПК0+53, ПК0+80	ЛЭП 110 кВ 3 пр.	ПАО «МРСК Волги»	46 м (23 м от оси)
2	ПК10+58, ПК63+7, ПК80	подземный кабель связи	–	4 м (2 м от оси)
3	ПК11+69	ЛЭП 35 кВ 36 пр.	ПАО «МРСК Волги»	34 м (17 м от оси)
4	ПК14+94, ПК15, ПК18+31, ПК18+38, ПК21+28, ПК21+36, ПК23+16, ПК23+22, ПК26+54, ПК26+58, ПК30+32, ПК31+84, ПК 32+4, ПК32+6, ПК44+25, ПК44+29, ПК44+34, ПК49+10, ПК51+63, ПК51+70, ПК52+59, ПК52+77, ПК55+68, ПК55+76, ПК55+93	подземный нефтепровод	АО «Самаранефтегаз»	50 м (25 м от оси)
5	ПК15+8, ПК20+67, ПК32+29, ПК39+20 ПК39+95, ПК40, ПК44, ПК49+41, ПК49+92, ПК63+74	подземный водопровод	АО «Самаранефтегаз»	10 м (5 м от оси)
6	ПК15+16, ПК 16+55, ПК32+6, ПК32+37	подземный газопровод	АО «Самаранефтегаз»	50 м (25 м от оси)
7	ПК15+86	ЛЭП 6 кВ 3 пр.	АО «Самаранефтегаз»	21 м (10,5 м от оси)
8	ПК33+51	водопровод наземный	АО «Самаранефтегаз»	10 м (5 м от оси)
9	ПК40	ЛЭП 6 кВ 3 пр.	АО «Транснефть-Приволга»	21 м (10,5 м от оси)
10	ПК40+72, ПК53+7	ЛЭП 10 кВ 3 пр.	АО «Самаранефтегаз»	21 м (10,5 м от оси)
11	ПК40+93, ПК41+7, ПК41+41, ПК41+53	ЛЭП 6 кВ 3 пр.	АО «Самаранефтегаз»	21 м (10,5 м от оси)
12	ПК41+7	подземный теплопровод	АО «Самаранефтегаз»	4 м (2 м от оси)
13	ПК41+41	подземный кабель связи	АО «Самаранефтегаз»	4 м (2 м от оси)
14	ПК43+80, ПК76+21, ПК79+63, ПК82	ЛЭП 6 кВ 3 пр.	ПАО «МРСК Волги»	21 м (10,5 м от оси)

№ п/п	Пикетажное значение пересечения ПК+	Наименование коммуникации	Владелец коммуникации	Ширина охранных зон
15	ПК47+88, ПК47+91, ПК47+95, ПК188+61, ПК188+64	подземный кабель связи	ООО ИК «Сибинтек»	4 м (2 м от оси)
16	ПК77+22	подземный водопровод	–	10 м (5 м от оси)
17	ПК83+17, ПК186+81, ПК187+43, ПК 233+64, ПК 236+31, ПК236+49, ПК275+20	подземный кабель связи	ПАО «Ростелеком»	4 м (2 м от оси)
18	ПК98+11, ПК275+33	подземный газопровод	ООО «СВЗК»	50 м (25 м от оси)
19	ПК137+61, ПК138+71, ПК138+85, ПК139+34, ПК139+85	подземный нефтепровод	АО «Транснефть-Дружба»	50 м (25 м от оси)
20	ПК138+29, ПК138+49, ПК139+91, ПК185+82, ПК188+69	подземный кабель связи	АО «Связьтранснефть»	4 м (2 м от оси)
21	ПК139+42 ,ПК139+64, ПК139+71, ПК140+6	подземный кабель связи	СВ ПТУС	4 м (2 м от оси)
22	ПК140+49, ПК140+84	подземный нефтепровод	–	50 м (25 м от оси)
23	ПК140+74	подземный нефтепровод	АО «Транснефть-Приволга»	50 м (25 м от оси)
24	ПК 141+88	подземный электрокабель 6 кВ	–	2 м (1 м от оси)
25	ПК142+27	подземный кабель связи	ОАО «РЖД»	4 м (2 м от оси)
26	ПК142+62, ПК142+95	ЛЭП 10 кВ 3 пр.	ОАО «РЖД»	21 м (10,5 м от оси)
27	ПК143+78	ЛЭП 10 кВ 3 пр.	АО «ССК»	21 м (10,5 м от оси)
28	ПК182+70	ЛЭП 10 кВ 3 пр.	–	21 м (10,5 м от оси)
29	ПК186+6	подземный кабель связи	–	4 м (2 м от оси)
30	ПК222+48	наземный газопровод	ООО «СВЗК»	50 м (25 м от оси)
31	ПК256+93, ПК 257	ЛЭП 10 кВ 3 пр.	ПАО «МРСК Волги»	21 м (10,5 м от оси)
32	ПК64+30	подземный кабель связи	ЗАО «Синтерра»	4 м (2 м от оси)

Инженерные коммуникации, подлежащие переустройству, переносу в границах полосы отвода автомобильной дороги не предусмотрены.

9. Сведения о земельных участках, предназначенных для размещения автомобильной дороги в Самарской области и составляющих ее полосу отвода, их описание, перечень

Земельные участки, занимаемые автомобильной дорогой проходят по землям промышленности, энергетики, транспорта, связи, радиовещания, телевидения, информатики, землям для обеспечения космической деятельности, землям обороны, безопасности и землям иного специального назначения и землям населенных пунктов.

Ширина полосы отвода автомобильной дороги составляет 60 м, в соответствии с приложением № 4 к нормам отвода земель, утвержденным постановлением Правительства Российской Федерации от 02.09.2009 № 717 «О Нормах отвода земель для размещения автомобильных дорог и (или) объектов дорожного сервиса».

В процессе установления границ земельных участков под полосу отвода были изучены сведения Единого государственного реестра недвижимости, полученные в виде кадастровых планов территории, согласно которым границы полосы отвода автомобильной дороги формируются по фактически сложившимся на местности границам смежных земельных участков (ограждения, строения, сооружения), а также земельным участкам, ранее поставленным на государственный кадастровый учет, в соответствие с этим ширина отвода менее 60 м (от 60 м до 20 м).

В соответствии с пунктом 1 приказа министерства транспорта, связи и автомобильных дорог Самарской области от 15.06.2010 № 37 «Об установлении границ придорожных полос автомобильных дорог общего пользования регионального или межмуниципального значения Самарской области» в отношении автомобильной дороги устанавливается придорожная полоса равная 75 м, за исключением участков дороги, проходящих через населенные пункты, так как в соответствии со статьей 26 Федерального закона от 08.11.2007 № 257–ФЗ «Об автомобильных дорогах и о дорожной деятельности в Российской Федерации и о внесении изменений в отдельные законодательные акты Российской Федерации», в населенных пунктах придорожные полосы не устанавливаются.

Земельные участки под полосу отвода автомобильной дороги обременены охранными зонами инженерных сетей.

1. Перечень земельных участков, занимаемых автомобильной дорогой

1. Общая площадь земельных участков, образуемых из земель, государственной (неразграниченной) собственности, составляет $S_{общ.}$ = 2 527 кв. м (описание и перечень земельных участков подробно представлен в Таблице 1 Приложения 2);

2. Общая площадь земельных участков, образуемых путем раздела земельных участков третьих лиц, подлежащие изъятию для государственных нужд Самарской области составляет $Р_{общ.}$ = 137 977 кв. м (описание и перечень земельных участков подробно представлен в Таблице 2 Приложения 2);

3. Общая площадь земельных участков, образуемых путем раздела земельных участков государственной собственности, составляет $Р_{общ.}$ = 55 408 кв. м (описание и перечень земельных участков подробно представлен в Таблице 3 Приложения 2);

4. Общая площадь земельных участков, образуемых путем раздела земельных участков под автомобильной дорогой составляет $Р_{общ.}$ = 1 214 126 кв. м (описание и перечень земельных участков подробно представлен в Таблице 4 Приложения 2);

5. Общая площадь земельных участков, образуемых путем выдела, подлежащие изъятию для государственных нужд Самарской области, составляет $В_{общ.}$ = 186 407 кв. м (описание и перечень земельных участков подробно представлен в Таблице 5 Приложения 2).

10. Описание полосы отвода автомобильной в Самарской области, с указанием расположенных в её границах постов дорожно-патрульной службы, пунктов весового и габаритного контроля, постов учета движения, метеорологического наблюдения, остановок общественного транспорта, парковок (парковочных мест), объектов дорожного сервиса и рекламных конструкций

В результате подготовки документации по планировке территории, были выявлены земельные участки третьих лиц, прошедшие единый государственный реестр недвижимости, для размещения АЗС, находящиеся в границе придорожной полосы автомобильной дороги, а именно:

№ п/п	Местоположение	Наименование станции	Площадь по кадастру, м²	Соответствие проекту ОДД*
1	2	3	4	5
1	ПК 78+00 (слева по ходу трассы) юго-восточнее п. г. т. Осинки	АЗС №101 (63:12:1007003:1)	5736	да
		АЗС №133 (63:12:1007003:2)	3964	

Рекламные конструкции

Проведя исследование территории установлено место размещения наружной рекламы, соответствующие ГОСТ Р 52044–2003 «Наружная реклама на автомобильных дорогах и территориях городских и сельских поселений. Общие технические требования к средствам наружной рекламы. Правила размещения» и находящиеся в полосе отвода автомобильной дороги.

Перечень существующих рекламных конструкций:

№ п/п	Местоположение	Соответствие ГОСТ
1	**2**	**4**
1	ПК81+32 (справа), 63:12:1002004:47 юго–восточнее п. г. т. Осинки	да

11. Обоснование необходимости размещения в границах полосы отвода автомобильной дороги в Самарской области постов дорожно-патрульной службы, пунктов весового и габаритного контроля, постов учета движения, постов метеорологического наблюдения, остановок общественного транспорта, парковок (парковочных мест), объектов дорожного сервиса и рекламных конструкций

Учитывая наличие существующих объектов дорожного сервиса (в том числе за пределами участка автомобильной дороги в отношении которой выполнялись работы по разработке документации по планировке территории), а также существующую и перспективную интенсивность движения, автомобильная дорога «Самара–Волгоград»–Осинки–Безенчук обеспечена объектами дорожного сервиса согласно ГОСТ 33062-2014 «Дороги автомобильные общего пользования. Требования к размещению объектов дорожного и придорожного сервиса».

В связи с тем, что на автомобильной дороге объекты дорожного сервиса уже расположены, дополнительное размещение в границах полосы отвода не требуется.

Размещение постов пунктов весового и габаритного контроля, постов учета движения, постов метеорологического наблюдения, проектом не предусмотрено.

Размещение остановок общественного транспорта в границах полосы отвода автомобильной дороги в Самарской области

В границах полосы отвода автомобильной дороги расположены 3 остановки общественного транспорта. В связи с тем, что на автомобильной дороге остановочные пункты уже расположены, и по своему административному значению она является региональной, дополнительное размещение остановочных пунктов в границах полосы отвода автомобильной дороги не требуется.

Размещение комплекса объектов дорожного сервиса в границах полосы отвода автомобильной дороги

Объекты дорожного сервиса рассматриваются как сеть зданий и сооружений, предназначенные для обслуживания участников дорожного движения по пути следования, качественного обслуживания и эффективности использования автомобильного транспорта при соблюдении требований обеспечения безопасности дорожного движения.

В соответствии с действующим законодательством функцией Госавтоинспекции является осуществление контроля за соблюдением требований нормативных правовых актов в сфере обеспечения безопасности дорожного движения при рассмотрении проектов, контроле за строительством и эксплуатацией объектов автомобильного сервиса.

В соответствии с требованиями ГОСТ Р 52766–2007 «Дороги автомобильные общего пользования. Элементы обустройства. Общие требования».

Требования к зданиям и сооружениям обслуживания движения:

- п.5.1 сооружения для обслуживания участников дорожного движения. Здания и сооружения обслуживания участников дорожного движения размещают на дорогах в пределах придорожных полос в соответствии с нормами проектирования и планами строительства этих объектов, а также планами и генеральными схемами их размещения;

При размещении зданий и сооружений обслуживания движения необходимо учитывать наличие энергоснабжения, водоснабжения, обслуживающего персонала, а также возможность дальнейшего развития сооружений.

- п.5.1.1 здания и сооружения для отдыха и питания участников дорожного движения;
- п.5.1.1.1 мотели и кемпинги размещают на дорогах на расстояниях не более 500 км друг от друга. Мотели целесообразно размещать в комплексе со станциями технического обслуживания, автозаправочными станциями, пунктами питания и торговли.

Вместимость (число спальных мест) транзитных мотелей и кемпингов определяют с учетом численности проезжающих автотуристов и интенсивности движения автомобилей междугородных и международных перевозок.

- п.5.1.1.2 для ориентировочных расчетов требуемую вместимость зданий и сооружений для отдыха и пунктов питания на участках дорог протяженностью 100 – 120 км в пригородных зонах крупных городов их суммарную вместимость (таблица 17);
- п.5.1.1.3 при определении вместимости размещаемых в пригородной зоне нескольких предприятий обслуживания с одним и тем же видом услуг следует учитывать неравномерность в потребности участников дорожного движения в данном виде услуг в зависимости от удаленности от границы города (таблица 18);

При размещении предприятий питания относительно дороги и организации мест стоянки автомобилей необходимо учитывать, что соотношение числа съезжающих к предприятиям автомобилей не одинаково по направлениям движения и на разном удалении от границы города (таблица 3).

Площадки отдыха:

- п.5.1.2.1 площадки отдыха устраивают через 15 – 20 км на дорогах I и II категорий, 25 – 30 км на дорогах III категории и 45 –55 км на дорогах IV категории;
- п.5.1.2.2 вместимость площадок должна составлять 20 – 50 автомобилей на дорогах I категории, 10 – 15 – на дорогах II и III категорий, 5 – 10 – на дорогах IV категории.

При двустороннем размещении площадок отдыха на дороге I категории их вместимость уменьшается вдвое.

- п.5.1.2.3 площадки отдыха располагают не ближе 1 км от населенных пунктов;
- п.5.1.2.4 площадки отдыха состоят из трех планировочных зон: стоянки автомобилей с въездом и выездом, зоны отдыха и санитарно–гигиенической зоны.

Санитарно–гигиенические зоны должны в обязательном порядке включать установку туалетов и контейнеров для сбора мусора.

Дополнительно может быть предусмотрена зона технического осмотра с эстакадой и смотровой канавой, а при наличии пунктов торговли и питания – зона сервиса.

- п.5.1.2.5 допускается размещение объектов питания и торговли, не препятствующих отдыху участников дорожного движения, за пределами площадок отдыха, как правило, за их наиболее удаленной от проезжей части границей, в том числе и в полосе отвода автодороги.

Использование площадок отдыха для размещений на них сооружений обслуживания движения и организации платных услуг (парковок и т.п.) не допускается.

- п.5.1.3 площадки для кратковременной остановки и стоянки автомобилей;
- п.5.1.3.1 площадки для кратковременной остановки и стоянки автомобилей следует предусматривать у пунктов питания, торговли, культурных, спортивных сооружений, источников питьевой воды и в других местах с систематическими остановками автомобилей.

На дорогах I – III категорий их следует размещать за пределами земляного полотна.

- п.5.1.3.2 вместимость площадок должна соответствовать нормам, (таблица 19).

Требованиями СП 34.13330.2012. «Свод правил. Автомобильные дороги. Актуализированная редакция СНиП 2.05.02–85», утверждённых приказом Министерства регионального развития Российской Федерации от 30.06.2012 №266 «Об утверждении свода правил «СНиП 2.05.02–85* «Автомобильные дороги»

- п.11.8 площадки отдыха следует предусматривать через 15 – 20 км на дорогах категорий I – II, 25 – 35 км – на дорогах категории III и 45 – 55 км – на дорогах категории IV.

Вместимость площадок отдыха следует рассчитывать на одновременную остановку не менее 20 – 50 автомобилей на дорогах категории I при интенсивности движения до 30000 трансп. ед./сут., 10 – 15 – на дорогах категорий II и III, 10 – на дорогах категории IV.

На территории площадок отдыха могут быть предусмотрены сооружения для технического осмотра автомобилей и пункты торговли.

Вместимость площадок отдыха следует рассчитывать на одновременную остановку не менее 20 – 50 автомобилей на дорогах категории I при интенсивности движения до 30000 трансп. ед./сут., 10 – 15 на дорогах категорий II и III, 10 – на дорогах категории IV. При двустороннем размещении площадок отдыха на дорогах категории I их вместимость уменьшается вдвое.

В связи с тем, что на автомобильной дороге объекты дорожного сервиса уже расположены, дополнительное размещение в границах полосы отвода не требуется.

Общие требования к наружной рекламе

Значения фотометрических характеристик элементов изображения наружной рекламы и знаков информирования об объектах притяжения должны быть ниже на 25% аналогичных характеристик дорожных знаков по ГОСТ Р 52290.

Наружная реклама не должна:

- вызывать ослепление участников движения светом, в том числе отраженным;
- ограничивать видимость, мешать восприятию водителем дорожной обстановки или эксплуатации транспортного средства;

- иметь сходство (по внешнему виду, изображению или звуковому эффекту) с техническими средствами организации дорожного движения и специальными сигналами, а также создавать впечатление нахождения на дороге транспортного средства, пешехода или какого–либо объекта;
- издавать звуки, которые могут быть услышаны в пределах автомобильной дороги лицами с нормальным слухом.

Размещение наружной рекламы

В соответствие п.6.1.- п.6.6. ГОСТ Р 52044-2003 «Наружная реклама на автомобильных дорогах и территориях городских и сельских поселений. Общие технические требования к средствам наружной рекламы. Правила размещения»:

- 6.1. Средства наружной рекламы не должны ограничивать видимость технических средств организации дорожного движения, уменьшать габарит инженерных сооружений, а также не должны быть размещены:

  - на одной опоре, в створе и в одном сечении с дорожными знаками и светофорами;
  - на аварийно-опасных участках дорог и улиц, на железнодорожных переездах, в пределах границ транспортных развязок в разных уровнях, мостовых сооружениях, в туннелях и под путепроводами, а также на расстоянии менее 350 м от них вне населенных пунктов и 50 м - в населенных пунктах, непосредственно над въездами в туннели и выездами из туннелей и ближе 10 м от них;
  - на участках автомобильных дорог и улиц с высотой насыпи земляного полотна более 2 м;
  - на участках автомобильных дорог вне населенных пунктов с радиусом кривой в плане менее 1200 м, в населенных пунктах - на участках дорог и улиц с радиусом кривой в плане менее 600 м;
  - над проезжей частью и обочинами дорог, а также на разделительных полосах;
  - на дорожных ограждениях и направляющих устройствах;
  - на подпорных стенах, деревьях, скалах и других природных объектах;
  - на участках автомобильных дорог с расстоянием видимости менее 350 м вне населенных пунктов и 150 м - в населенных пунктах;
  - ближе 25 м от остановок маршрутных транспортных средств;
  - в пределах границ наземных пешеходных переходов и пересечениях автомобильных дорог или улиц в одном уровне, а также на расстоянии менее 150 м от них вне населенных пунктов, 50 м - в населенных пунктах;

- сбоку от автомобильной дороги или улицы на расстоянии менее 10 м <*> от бровки земляного полотна автомобильной дороги (бордюрного камня) вне населенных пунктов и на расстоянии менее 5 м (расстояние до ближайшего края средства наружной рекламы) - в населенных пунктах;
- сбоку от автомобильной дороги или улицы на расстоянии менее высоты средства наружной рекламы, если верхняя точка находится на высоте более 10 м или менее 5 м над уровнем проезжей части.

• 6.2. На автомобильных дорогах нижний край рекламного щита или крепящих его конструкций размещают на высоте не менее 2,0 м от уровня поверхности участка, на котором расположено средство размещения рекламы, а на территории городских и сельских поселений - на высоте не менее 4,5 м.

• 6.3. Расстояние в плане от фундамента до границы имеющихся подземных коммуникаций должно быть не менее 1 м.

• 6.4. Удаление средств наружной рекламы от линий электропередачи осветительной сети должно быть не менее 1,0 м.

• 6.6. Расстояние от средств наружной рекламы до дорожных знаков и светофоров должно быть не менее указанного в таблице 1.

Таблица 1

Разрешенная скорость движения на дороге (улице), км/ч	Площадь рекламного объявления, $м^2$			
	св. 18	от 15 до 18	от 6 до 15	менее 6
Более 60	150	100	60	40
60 и менее	100	60	40	25

Допускается снижение до 50% значений расстояний, указанных в таблице 1, при размещении средств наружной рекламы после дорожных знаков и светофоров (по ходу движения).

• 6.7. В зависимости от площади рекламного объявления расстояние между отдельно размещенными на одной стороне дороги средствами наружной рекламы должно быть не менее приведенного в таблице 1а.

Таблица 1а

Место размещения наружной рекламы	Площадь рекламного объявления, $м^2$		
	свыше 18	от 6 до 18	менее 6
В пределах населенных пунктов	150	100	30
За пределами населенных пунктов	200	100	40

Размещение рекламных конструкций необходимо производить в границах полосы отвода автомобильной дороги, в соответствии со схемой размещения рекламных конструкций

на территории муниципального района Безенчукский, утвержденной постановлением администрации муниципального района Безенчукский Самарской области от 17.04.2014 № 499.

12. Сведения о размещении автомобильной дороги в Самарской области на землях сельскохозяйственного назначения, лесного, водного фондов, землях особо охраняемых природных территорий

Рассматриваемая в проекте планировки автомобильная дорога расположена на земельных участках, относящихся к землям промышленности, энергетики, транспорта, связи, радиовещания, телевидения, информатики, земли для обеспечения космической деятельности, земли обороны, безопасности и земли иного специального назначения и к землям населенных пунктов.

Согласно сведениям Единого государственного реестра недвижимости занятие земель сельскохозяйственного назначения предусмотрено. Занятие земель лесного, водного фондов и особо охраняемых природных территорий проектом не предусмотрено.

Описание и перечень земельных участков подробно представлены в Таблицах 2, 3, 5 настоящего тома в Приложении 2.

Сведения о земельных участках для размещения автомобильной дороги на землях сельскохозяйственного назначения представлены в Таблицах 2, 3, 5

13. Сведения о земельных участках (их частях), подлежащих изъятию, зданиях, строениях, сооружениях, изымаемых и подлежащих сносу в целях размещения автомобильной дороги в Самарской области, обоснование размеров изымаемых земельных участков (их частей), их описание, перечень

В целях размещения автомобильной дороги изъятию подлежат земельные участки, расположенные в границах зоны планируемого размещения, определенной согласно СНиП 2.07.01-89* Градостроительство. Планировка и застройка городских и сельских поселений». Актуализированная редакция. С учетом положений Постановления Правительства Российской Федерации от 02.09.2009 № 717 «О нормах отвода земель для размещения автомобильных дорог и (или) объектов дорожного сервиса».

Общая площадь земельных участков подлежащих изъятию в целях размещения автомобильной дороги составляет – 324 384 кв. м.

Описание и перечень земельных участков, подлежащих изъятию, поставленных на государственный кадастровый учет, под размещение автомобильной дороги, представлены в Таблице 2, 5 (Приложение 2).

14. Сведения о временно отводимых земельных участках, необходимых для размещения автомобильной дороги в Самарской области, их описание и перечень

Отведение земельных участков, необходимых для размещения автомобильной дороги в Самарской области, во временное пользование не требуется.

15. Мероприятия по резервированию земель для государственных нужд Самарской области в целях размещения автомобильной дороги в Самарской области, включая перечень кадастровых номеров земельных участков, которые полностью или частично расположены в границах резервируемых земель

Резервирование земель для государственных нужд в целях размещения автомобильной дороги не требуется.

16. Мероприятия по образованию земельных участков путём раздела, объединения, перераспределения земельных участков или выдела из земельных участков в целях их изъятия и (или) предоставления для размещения автомобильной дороги в Самарской области

Мероприятия по образованию земельных участков путем объединения, раздела земельных участков в целях формирования земельных участков под автомобильную дорогу предусмотрено.

17. Мероприятия по изъятию объектов недвижимого имущества для государственных нужд Самарской области в целях размещения автомобильной дороги в Самарской области, мероприятия по возмещению выкупной цены и убытков их правообладателям

В соответствии со статьями 56.2–56.10 Земельного кодекса Российской Федерации, в отношении земельных участков с кадастровыми номерами, указанными в Таблицах 2, 5 Приложения 2, необходимо провести мероприятия по изъятию, для государственных нужд Самарской области в целях размещения автомобильной дороги и осуществить мероприятия по возмещению за изымаемые земельные участки и (или) расположенные на них объекты недвижимости.

Изъятие земельных участков для государственных нужд в целях размещения автомобильной дороги допускается, если указанный объект предусмотрен утвержденной документацией территории.

Общая площадь земельных участков, подлежащих изъятию в целях размещения автомобильной дороги составляет 324 384 кв. м (описание и перечень представлены в Таблицах 2, 5 Приложения 2).

18. Мероприятия по переводу земель, предназначенных для размещения автомобильной дороги в Самарской области, из одной категории в другую

В соответствии с пунктом 14 статьёй 26 Федерального закона от 31.12.2014 № 499–ФЗ «О внесении изменений в Земельный кодекс Российской Федерации и отдельные законодательные акты Российской Федерации» перевод земель осуществляется по заявлению исполнительного органа государственной власти или органа местного самоуправления, принявших решение об изъятии земельного участка для государственных или муниципальных нужд, либо организации, подавшей ходатайство об изъятии, на основании которого было принято такое решение, в государственный кадастр недвижимости в отношении земельных участков, предназначенных в соответствии с утвержденными документами территориального планирования и утвержденным проектом планировки территории для размещения линейных объектов федерального значения, регионального значения или местного значения, независимо от принадлежности таких земельных участков к определенной категории земель вносятся сведения о принадлежности таких земельных участков к категории земель промышленности, энергетики, транспорта, связи, радиовещания, телевидения, информатики, земель для обеспечения космической деятельности, земель обороны, безопасности или земель иного специального назначения, за исключением случаев, если такие земельные участки отнесены к категории земель населенных пунктов. При этом принятие решения о переводе земельного участка из одной категории земель в другую или об отнесении земельного участка к определенной категории земель не требуется.

Документацией по планировке территории предусмотрено отнесение земельных участков образованных из земельных участков с кадастровыми номерами 63:12:0807002:1072, 63:12:0000000:9029, 63:12:0807001:1259, 63:12:0807002:1076, 63:12:0807002:1077, 63:12:0807001:1245, 63:12:0807001:1248, 63:12:0807001:1253, 63:12:0807002:1080, 63:12:0807002:1081, 63:12:0807001:1254, 63:12:0807002:1082, 63:12:0807002:1087, 63:12:0807001:1255, 63:12:0807002:1088, 63:12:0000000:11377, ЕЗ 63:12:0000000:143, ЕЗ 63:12:0000000:146 из земель сельскохозяйственного назначения,

к категории земель промышленности, энергетики, транспорта, связи, радиовещания, телевидения, информатики, земли для обеспечения космической деятельности, земли обороны, безопасности и земли иного специального назначения, (описание и перечень представлены в Таблицах 2, 3, 5 Приложения 2). В соответствии с пунктом 14 статьи 26 Федерального закона от 31.12.2014 № 499-ФЗ «О внесении изменений в Земельный кодекс Российской Федерации и отдельные законодательные акты Российской Федерации», принятие решения о переводе земельных участков из одной категории земель в другую или об отнесении земельных участков к определенной категории земель в данном случае не требуется.

В связи с установлением границ населенного пункта п. г. т. Осинки, потребуется перевод земельных участков образованных из земельного участка с кадастровым номером ЕЗ 63:12:0000000:146 (земли сельскохозяйственного назначения, Таблица 5 Приложения 2) и земельного участка с кадастровым номером 63:12:0000000:9083 (земли промышленности, энергетики, транспорта, связи, радиовещания, телевидения, информатики, земли для обеспечения космической деятельности, земли обороны, безопасности и земли иного специального назначения, Таблица 4 Приложения 2) в категорию земель населенных пунктов.

19. Мероприятия по определению, уточнению границ земельных участков, составляющих полосу отвода автомобильной дороги в Самарской области; оформлению прав на сформированные земельные участки

Проектом определены границы земельных участков, составляющих полосу отвода автомобильной дороги в Самарской области «Самара–Волгоград»–Осинки–Безенчук, расположенной в муниципальном районе Безенчукский Самарской области.

В данном проекте необходимо уточнить земельные участки с кадастровыми номерами: 63:12:0000000:9071, 63:12:0000000:9035, 63:12:0807001:1259, 63:12:0807001:1248, земельные участки, входящие в состав единого землепользования 63:12:0000000:106, 63:12:0000000:105, 63:12:0000000:107 (описание и перечень представлены в Таблице 6, Приложения 2).

Указанные земельные участки уточняются путем исправления реестровой ошибки с учетом следующих требований:

– в соответствии с нормами, устанавливающими ширину полосы отвода автомобильной дороги, утвержденными Постановлением Правительства Российской Федерации от 02.09.2009 № 717 «О нормах отвода земель для размещения автомобильных дорог и (или) объектов дорожного сервиса»;

– согласно сведениям единого государственного реестра недвижимости о границах земельных участков и муниципальных образований (границ района, сельских поселений, населённых пунктов).

На земельные участки по видам работ, а именно, уточняемые границы земельных участков, в соответствии с Федеральным законом от 13.07.2015 № 218–ФЗ «О государственной регистрации недвижимости» необходимо подготовить межевые планы для внесения сведений о местоположении границ и площади земельных участков в государственный реестр недвижимости. По результат внесения сведений в единый государственный реестр недвижимости появится возможность идентифицировать данные объекты недвижимости и осуществить государственную регистрацию прав на земельные участки в соответствии с требованиями Федерального закона от 13.07.2015 № 218-ФЗ «О государственной регистрации недвижимости».

20. Мероприятия по определению границ земельных участков, расположенных в границах полосы отвода автомобильной дороги в Самарской области и планируемых для предоставления физическим и юридическим лицам в целях размещения объектов дорожного сервиса, установки и эксплуатации рекламных конструкций; оформлению прав на сформированные земельные участки

Проектом не предусмотрено формирование частей земельных участков для размещения объектов дорожного сервиса и рекламных конструкций, т. к. проектными решениями не предусматривается размещение новых объектов.

21. Мероприятия по использованию на платной основе парковок (парковочных мест), планируемых к размещению в границах полосы отвода автомобильной дороги в Самарской области

Мероприятия по использованию на платной основе парковок (парковочных мест), в границах полосы отвода автомобильной дороги проектом не предусмотрено.

22. Мероприятия по внесению изменений в документы территориального планирования Самарской области

Автомобильная дорога общего пользования регионального значения в Самарской области «Самара–Волгоград»–Осинки–Безенчук, расположенная в муниципальном районе Безенчукский Самарской области, обозначена на Схеме территориального планирования Самарской области, утверждённой постановлением Правительства Самарской области

от 13.12.2007 № 261 «Об утверждении Схемы территориального планирования Самарской области», а именно: на основном чертеже, на схеме развития транспортной и инженерной инфраструктуры Самарской области, на плане современного использования территории Самарской области (опорный план). Мероприятия по внесению изменений в документы территориального планирования Самарской области не требуются.

23. Мероприятия по исправлению технических, реестровых ошибок в сведениях государственного кадастра недвижимости в отношении земельных участков, планируемых для размещения автомобильной дороги в Самарской области

При изучении сведений Единого государственного реестра недвижимости в отношении земельных участков, составляющих полосу отвода автомобильной дороги выявлены реестровые ошибки в местоположении границ земельных участков, представленных в Таблице 6, Приложения 2.

Необходимо выполнить кадастровые работы по исправлению реестровых ошибок путём уточнения границ земельных участков и (или) границ смежных с ними земельных участков.

24. Мероприятия по защите проектируемой территории от чрезвычайных ситуаций природного и техногенного характера

Наряду с созданием режимно-наблюдательной сети и производством режимных наблюдений необходимо выполнить ряд мероприятий, направленных на предупреждение или сведение загрязнения до минимума:

- вести учет всех производственных источников загрязнения – как уже проявившихся, так и потенциально возможных;
- при проведении строительных работ размещение техники и оборудования должно выполняться только на отведенных участках территории;
- строго выполнять правила рекультивации земель при строительстве объектов;
- места расположения строительной техники и автотранспорта должны быть защищены от проливов и утечек нефтепродуктов и горюче-смазочных жидкостей на поверхность рельефа и оборудованы техническими средствами по ликвидации таких аварий с удалением загрязненного грунта (на утилизацию);
- все вспомогательные сооружения, площадки, строительные дороги должны размещаться на территориях временного отвода и подлежат впоследствии рекультивации;
- своевременное и правильное выполнение рекультивационных работ;

- с целью защиты окружающей местности, поверхностных и грунтовых вод от загрязнения пылью, бытовыми отходами, горюче-смазочными и другими материалами рекомендуется предусматривать устройство покрытий, исключающих пылеобразование;
- основные мероприятия по сокращению загрязнения атмосферного воздуха при выполнении строительных и ремонтных работ в первую очередь должны быть направлены на уменьшение выбросов отработавших газов. Объем выбросов и содержание в них токсичных веществ зависят от количества потребляемого топлива и технического состояния двигателя, главным образом, системы питания;
- соблюдения подрядной строительной организацией во время строительных работ требований природоохранного законодательства, нормативных документов, технических условий и требований проекта;
- обеспечить надлежащее техническое состояние оборудования.

25. Мероприятия по гражданской обороне и обеспечению пожарной безопасности

Гражданская оборона представляет собой систему мероприятий по подготовке и защите населения, материальных и культурных ценностей на территории Российской Федерации от опасностей, возникающих при ведении военных действий или вследствие этих действий, а также при возникновении чрезвычайных ситуаций природного и техногенного характера.

Мероприятия по гражданской обороне - организационные и специальные действия, осуществляемые в области гражданской обороны в соответствии с федеральными законами и иными нормативными правовыми актами Российской Федерации.

Основными задачами гражданской обороны в соответствии с Федеральным законом от 12.02.2008 № 28-ФЗ «О гражданской обороне» являются:

- обучение населения в области гражданской обороны;

- оповещение населения об опасностях, возникающих при ведении военных действий или вследствие этих действий, а также при возникновении чрезвычайных ситуаций природного и техногенного характера;

- эвакуация населения, материальных и культурных ценностей в безопасные районы;

- предоставление населению убежищ и средств индивидуальной защиты;

- проведение аварийно-спасательных работ в случае возникновения опасностей для населения при ведении военных действий или вследствие этих действий, а также вследствие чрезвычайных ситуаций природного и техногенного характера;

- первоочередное обеспечение населения, в том числе медицинское обслуживание, включая оказание первой медицинской помощи, срочное предоставление жилья и принятие других необходимых мер;

- борьба с пожарами;

- санитарная обработка населения, обеззараживание зданий и сооружений, специальная обработка техники и территорий;

- восстановление и поддержание порядка в районах, пострадавших при ведении военных действий или вследствие этих действий, а также вследствие чрезвычайных ситуаций природного и техногенного характера;

В соответствии СНиП 2.01.51-90 «Инженерно-технические мероприятия гражданской обороны» при прохождении автомобильной дороги по территории населённых пунктов предусмотреть следующие мероприятия:

1. Ширина не заваливаемой части автомобильной дороги в пределах максимально допустимых границ зон возможного распространения завалов жилой и общественной застройки, промышленных, коммунально-складских зданий следует принимать не менее 7 м.

2. Расстояния между зданиями, расположенными по обеим сторонам автомобильной дороги, принимаются равными сумме их зон возможных завалов и ширины, не заваливаемой части дорог.

3. Система зеленых насаждений и не застраиваемых территорий должна вместе с сетью автомобильных дорог обеспечивать свободный выход населения из разрушенных частей города (в случае его поражения) в парки и леса загородной зоны.

4. Автомобильные дороги должны прокладываться с учетом обеспечения возможности выхода по ним транспорта из жилых и промышленных районов на загородные дороги не менее чем по двум направлениям. Указанные магистрали должны иметь пересечения с другими магистральными автомобильными и железными дорогами в разных уровнях.

5. Обеспечивать надежное сообщение между отдельными жилыми и промышленными районами, свободный проход к магистралям устойчивого функционирования, ведущим за пределы города, а также наиболее короткую и удобную связь центра города, городских жилых и промышленных районов с железнодорожными и автобусными вокзалами, грузовыми станциями, речными и морскими портами, аэропортами.

6. Предусматривать дублирование путей сообщения по территории города и прилегающему району. Пересечения улиц и автомобильных дорог в разных уровнях с железными дорогами, а также автомобильных дорог между собой должны иметь дублирующие запасные переезды в одном уровне на расстояния не менее 50 м от путепровода.

7. Предусматривать устройство искусственных водоемов с возможностью использования их для тушения пожаров. Эти водоемы следует размещать с учетом имеющихся естественных водоемов и подъездов к ним. Общую вместимость водоемов необходимо принимать из расчета не менее 3000 $м^3$ воды на 1 $км^2$ территории города (объекта). На территории населённых пунктов через каждые 500 м береговой полосы рек и водоемов следует предусматривать устройство пожарных подъездов, обеспечивающих забор воды в любое время года не менее чем тремя автомобилями одновременно.

Противопожарная защита имеет своей целью изыскание наиболее эффективных, экономически целесообразных и технически обоснованных способов и средств предупреждения пожаров и их ликвидации с минимальным ущербом при наиболее рациональном использовании сил и технических средств тушения.

Пожарная безопасность линейного объекта (автомобильная дорога общего пользования регионального значения в Самарской области «Самара–Волгоград»–Осинки–Безенчук) - это состояние объекта, при котором исключается возможность пожара, а в случае его возникновения используются необходимые меры по устранению негативного влияния опасных факторов пожара на людей, сооружения и материальных ценностей.

Требуемый уровень обеспечения пожарной безопасности людей достигается с помощью системы пожарной безопасности, направленной на предотвращение воздействия на людей опасных факторов пожара, в том числе их вторичных проявлений, выполнением требований нормативных документов по пожарной безопасности.

Пожарная безопасность объекта обеспечивается:

- системой предотвращения пожара;
- системой противопожарной защиты; организационно-техническими мероприятиями.
- предотвращение пожара достигается предотвращением образования в горючей среде источников зажигания, максимально возможным применением пожаробезопасных строительных материалов.

Противопожарная защита объекта (ППЗ) достигается:

- применением средств пожаротушения и соответствующих видов пожарной техники; техническими решениями;
- регламентацией огнестойкости и пожарной опасности строительных конструкций;
- проектными решениями генерального плана по обеспечению пожарной безопасности.

Организационно-технические мероприятия включают в себя:

- организацию обучения персонала правилам пожарной безопасности;
- разработку мероприятий по действиям администрации, охраны, работающих на случай возникновения пожара и при организации эвакуации людей.
- возможность эвакуации людей из близ расположенных зданий, независимо от их возраста и физического состояния, наружу на прилегающую к зданиям территорию до наступления угрозы их жизни и здоровью вследствие воздействия опасных факторов пожара;
- возможность спасения людей из рядом расположенных зданий в случае пожара;
- возможность доступа личного состава пожарных подразделений и подачи средств пожаротушения к очагу пожара, а также проведения мероприятий по спасению людей и материальных ценностей;
- нераспространение пожара на рядом расположенные здания.

В каждой организации распорядительным документом должен быть установлен соответствующий их пожарной опасности противопожарный режим, в том числе:

- определены и оборудованы места для курения;
- определены места и допустимое количество единовременно находящихся в помещениях сырья, полуфабрикатов и готовой продукции;
- установлен порядок уборки горючих отходов и пыли, хранения промасленной спецодежды;
- определен порядок обесточивания электрооборудования в случае пожара и по окончании рабочего дня;

Регламентированы:

- порядок проведения временных огневых и других пожароопасных работ;
- порядок осмотра и закрытия помещений после окончания работы;
- действия работников при обнаружении пожара;
- определен порядок и сроки прохождения противопожарного инструктажа и занятий по пожарно-техническому минимуму, а также, назначены ответственные за их проведение.

Перечень мероприятий обеспечивающих безопасность подразделений пожарной охраны при ликвидации пожара

Для тушения пожара и проведения аварийно-спасательных работ предусмотрены следующие мероприятия:

- Проезды и подъезды должны обеспечивать беспрепятственный доступ к зданиям, строениям и сооружениям;
- Пожарные участвующие в тушение пожара обязаны применять средства индивидуальной зашиты, согласно главе 27 Федерального Закона от 22.07.2008 № 123-ФЗ «Технический регламент о требованиях пожарной безопасности».
- Разработка плана взаимодействия подразделения МЧС и СВГК при ликвидации чрезвычайных ситуаций и его практической обработке.

26. Мероприятия по сохранению объектов культурного наследия

Согласно письму министерства культуры Самарской области от 31.08.2017 № 43/4931 «О предоставлении сведений», объекты культурного наследия, включенные в единый государственный реестр объектов культурного наследия (памятников истории и культуры) народов Российской Федерации, и выявленные объекты культурного наследия (памятники архитектуры, истории и культуры) отсутствуют, данных об отсутствии объектов археологического наследия не имеется.

В соответствии со статьёй 31 Федерального закона № 73-ФЗ «Об объектах культурного наследия (памятниках истории и культуры) народов Российской Федерации», до начала строительных работ необходимо проведение историко-культурной экспертизы.

Заключение историко-культурной экспертизы является основанием для принятия решения соответствующим органом охраны объектов культурного наследия решения о возможности проведения строительных работ.

До начало землеустроительных, земляных, строительных, мелиоративных, хозяйственных и иных работ, необходимо провести историко–культурную экспертизу.

Все работы на данных земельных участках могут производиться на основании заключения органа охраны объектов культурного наследия.

Земляные, строительные, мелиоративные, хозяйственные и иные работы на данных земельных участках должны быть немедленно приостановлены исполнителем работ в случае обнаружения объекта, обладающего признаками объекта культурного наследия.

Исполнитель работ обязан проинформировать орган исполнительной власти субъекта Российской Федерации, уполномоченный в области охраны объектов культурного наследия, об обнаруженном объекте.

В случае принятия мер по ликвидации опасности разрушения, обнаруженного объекта, обладающего признаками объекта культурного наследия, или в случае

устранения угрозы нарушения целостности и сохранности объекта культурного наследия, приостановленные работы могут быть возобновлены по письменному разрешению соответствующего органа охраны объектов культурного наследия.

В соответствии со ст. 30 Федерального закона объектами историко–культурной экспертизы являются земельные участки, подлежащие хозяйственному освоению.

В случае проведения работ на земельном участке, отводимом под объект необходимо обеспечить проведение историко–культурной экспертизы данного земельного участка.

Заключение историко–культурной экспертизы необходимо представить в министерство культуры Самарской области.

27. Мероприятия по внесению изменений в постановление Правительства Самарской области от 09.08.2006 №106 «Об утверждении перечня автомобильных дорог общего пользования регионального или межмуниципального значения в Самарской области»

Необходимо внести изменения в сведения об автомобильной дороге, содержащиеся в постановление Правительства Самарской области от 09.08.2006 № 106 «Об утверждении перечня дорог общего пользования регионального или межмуниципального значения в Самарской области» (далее – Постановление), в части изменения данных о протяженности автомобильной дороги в Самарской области.

Согласно Постановлению протяженность данной автомобильной дороги в Самарской области составляет 28,000 км, однако по результатам инженерных изысканий было выявлено, что фактическая протяженность автомобильной дороги составляет 27,554 км.

II. Положения о характеристиках планируемого развития территории

1. Предельно допустимые минимальные и максимальные плотность и параметры застройки территории

Плотность застройки земельного участка объекта дорожного сервиса определяется в процентах как отношение площади застройки к площади объекта в ограде (или при отсутствии ограды - в соответствующих ей условных границах).

Площадь застройки планируемого развития территории определяется как сумма площадей, занятых планируемыми зданиями и сооружениями всех видов, включая навесы, открытые технологические, санитарно-технические, энергетические и другие объекты дорожного сервиса, площадки погрузоразгрузочных устройств, подземные сооружения, а также открытые стоянки автомобилей, машин, механизмов и открытые склады различного назначения.

Минимальная плотность застройки планируемого развития территории:

- станции технического обслуживания грузовых автомобилей-40 %;

-станции по ремонту агрегатов легковых автомобилей-65%;

-автозаправочные станции по количеству заправок в сутки (200 шт-13%, более 200-16%);

-дорожно-ремонтные пункты (ДРП) -29 %;

-дорожные участки с дорожно-ремонтным пунктом-32%;

-дорожные участки с дорожно-ремонтным пунктом технической помощи-34%

2. Технико-экономические показатели развития систем социального, транспортного обслуживания и инженерно-технического обеспечения, необходимых для развития территории

Размещение объекта дорожного сервиса на автомобильной дороге, в целях развития систем социального, транспортного обслуживания и инженерно-технического обеспечения, необходимых для развития территории, проектом не предусмотрено.

Перспективная интенсивность движения равна – 2942 авт./сут.

Состав движения на перспективный период времени:

Легковые – 1308;

г/п 1–2 т – 280;

г/п 2–5 т – 358;

г/п 5–8 т – 187;

г/п>8 т – 436;

автопоезда – 187;

автобусы – 187.

Анализ существующей и перспективной интенсивности показывает, что на перспективный период 15 лет автомобильная дорога на участке:

✓км 0+000 – км 17+220 будет отвечать параметрам III технической категории, пропускная способность обеспечена.

✓км 17+220 – км 27+554 не будет отвечать параметрам IV технической категории, пропускная способность не обеспечена, в связи с этим потребуется реконструкция участка дороги с доведением до параметров III технической категории.

Проект планировки территории в целях определения границ полосы отвода автомобильной дороги общего пользования регионального значения в Самарской области «Самара - Волгоград» - Осинки - Безенчук, расположенной в муниципальном районе Безенчукский Самарской области

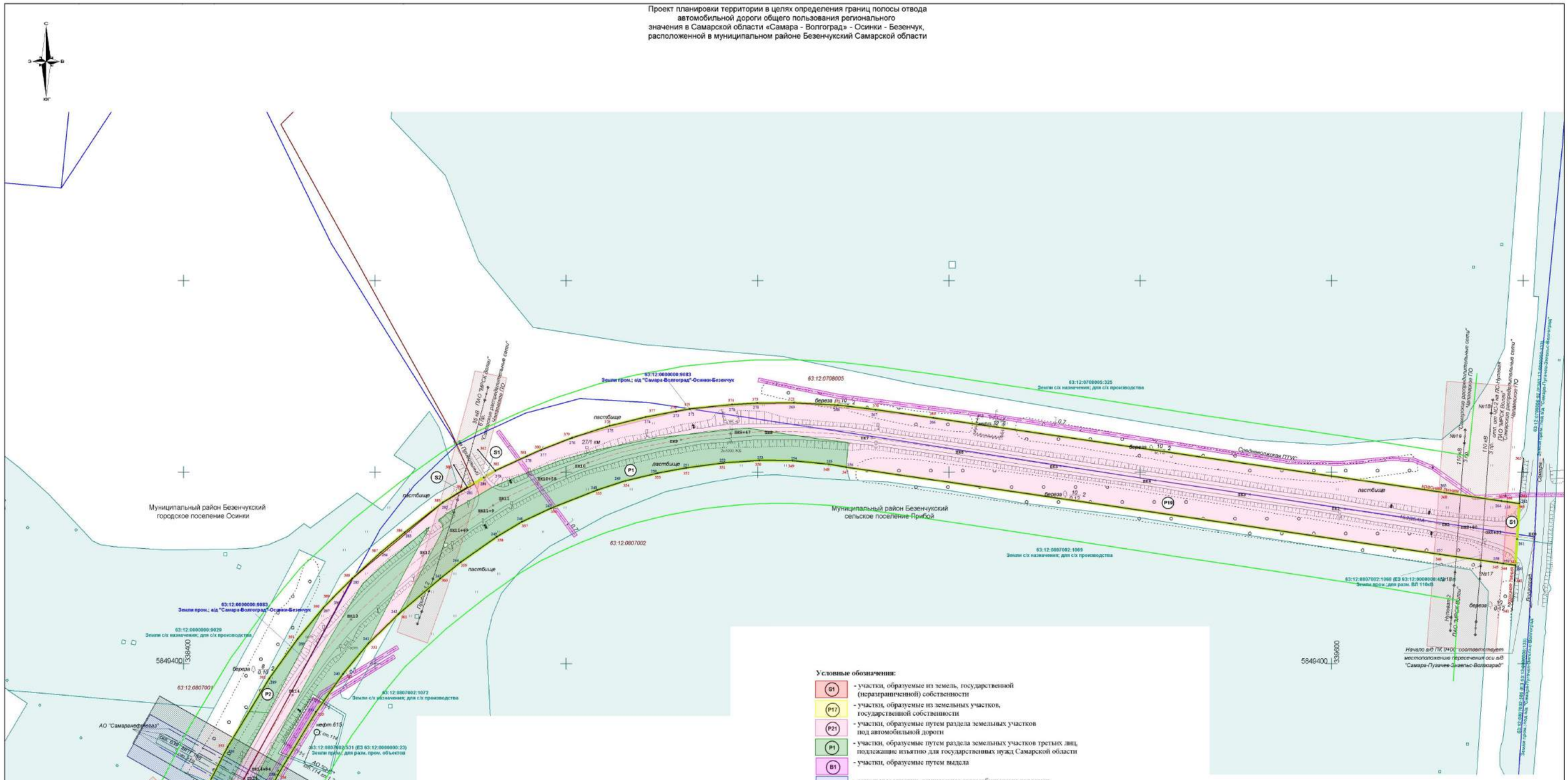

Линия сводки с листом 2

Схема расположения листов

Условные обозначения:

- (S1) - участки, образуемые из земель, государственной (неразграниченной) собственности
- (P17) - участки, образуемые из земельных участков, государственной собственности
- (P21) - участки, образуемые путем раздела земельных участков под автомобильной дороги
- (P1) - участки, образуемые путем раздела земельных участков третьих лиц, подлежащие изъятию для государственных нужд Самарской области
- (B1) - участки, образуемые путем выдела
- земельные участки, занимаемые автомобильными дорогами, полностью расположенные в границах зоны размещения
- граница части земельного участка, принадлежащего на правах третьих лиц, поставленных на государственный кадастровый учет, входящих в границу зоны размещения автомобильной дороги, неподлежащих изъятию
- границы существующих земельных участков, учтённых в Едином государственном реестре недвижимости
- граница зоны размещения
- граница придорожной полосы
- проектируемые красные линии
- граница кадастровых кварталов
- граница сельских поселений
- граница населенных пунктов
- 63:12:0807002:1072 - кадастровый номер участка
- 63:12:0807001 - кадастровый номер квартала
- • - поворотные точки красной линии
- • - поворотные точки границы зоны размещения
- 1 - подпись поворотных точек красных линий
- 1 - подпись поворотных точек границы зоны размещения
- охранная зона газопровода
- охранная зона ЛЭП
- охранная зона кабеля связи
- охранная зона водопровода
- охранная зона нефтепровода
- охранная зона теплопровода

Изм.	Кол.уч	Лист	№док.	Подпись	Дата	Государственный контракт от 11.05.2017 №18-1/3/17		
						Документация по планировке территории в целях определения границ полосы отвода автомобильной дороги общего пользования регионального значения в Самарской области «Самара - Волгоград» - Осинки - Безенчук, расположенной в муниципальном районе Безенчукский Самарской области		
ГИП		Смирной				Основная часть проекта планировки территории	Стадия	Лист	Листов
Составил		Новорова					П	1	16
Проверил		Баринова				Чертеж планировки территории М 1:2000	ООО «Терра»		

Формат А1

Проект планировки территории в целях определения границ полосы отвода автомобильной дороги общего пользования регионального значения в Самарской области «Самара - Волгоград» - Осинки - Безенчук, расположенной в муниципальном районе Безенчукский Самарской области

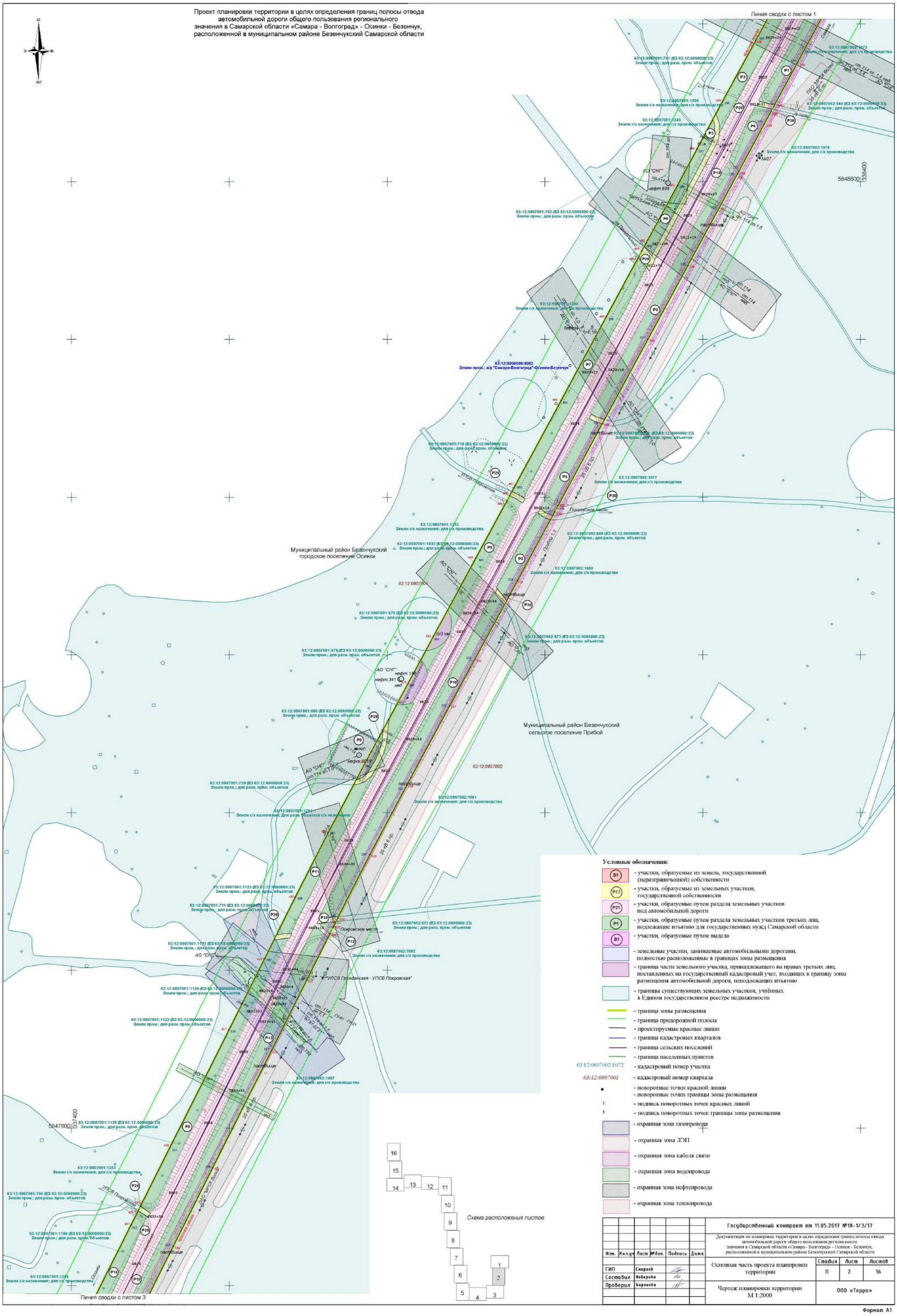

Изм.	Кол.уч	Лист	№док.	Подпись	Дата	Государственный контракт от 11.05.2017 №18-1/3/17		
						Документация по планировке территории в целях определения границ полосы отвода автомобильной дороги общего пользования регионального значения в Самарской области «Самара - Волгоград» - Осинки - Безенчук, расположенной в муниципальном районе Безенчукский Самарской области		
ГИП		Смирнов				Основная часть проекта планировки территории	Стадия	Лист	Листов
Составил		Неворова					П	2	16
Проверил		Баринова				Чертеж планировки территории М 1:2000	ООО «Терра»		

Формат А1

Проект планировки территории в целях определения границ полосы отвода автомобильной дороги общего пользования регионального значения в Самарской области «Самара - Волгоград» - Осинки - Безенчук, расположенной в муниципальном районе Безенчукский Самарской области

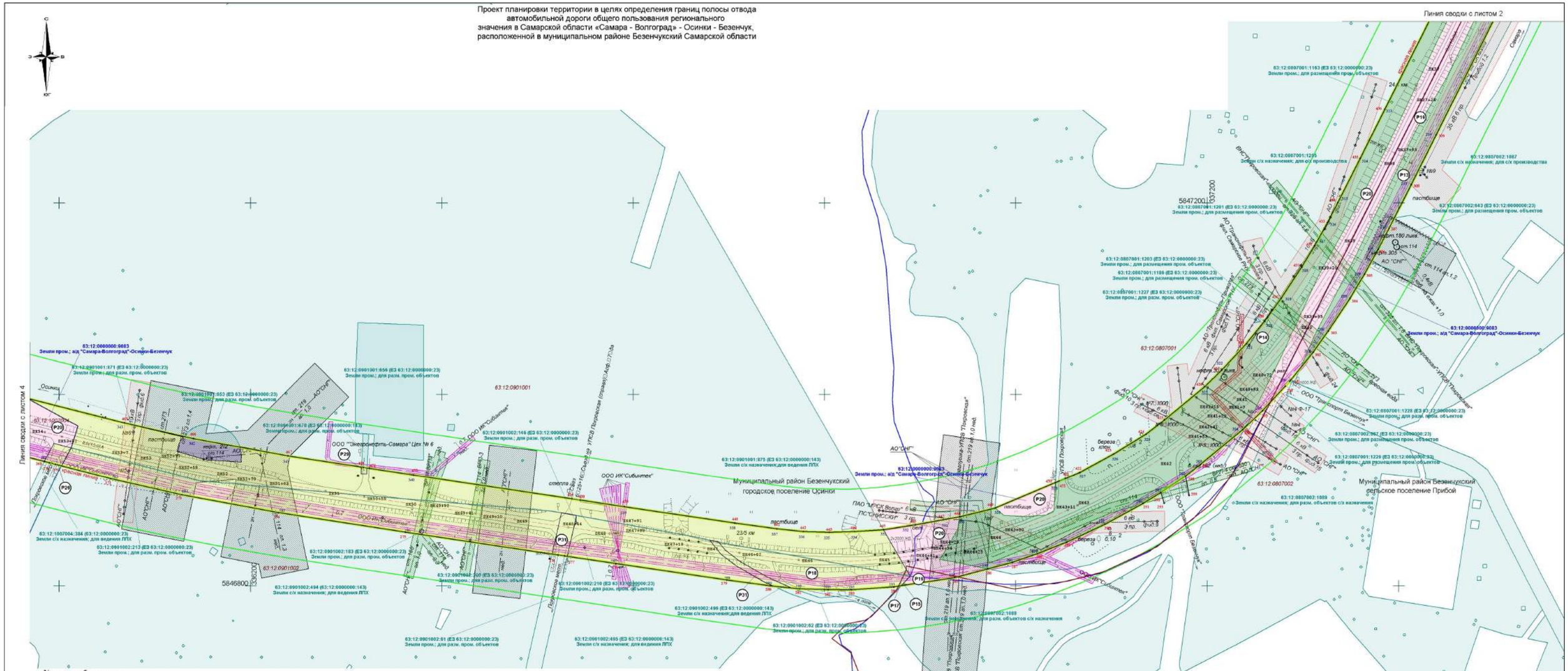

Условные обозначения:

- S1 - участки, образуемые из земель, государственной (неразграниченной) собственности
- P17 - участки, образуемые из земельных участков, государственной собственности
- P21 - участки, образуемые путем раздела земельных участков под автомобильной дороги
- P1 - участки, образуемые путем раздела земельных участков третьих лиц, подлежащие изъятию для государственных нужд Самарской области
- B1 - участки, образуемые путем выдела
- земельные участки, занимаемые автомобильными дорогами, полностью расположенные в границах зоны размещения
- граница части земельного участка, принадлежащего на правах третьих лиц, поставленных на государственный кадастровый учет, входящих в границу зоны размещения автомобильной дороги, неподлежащих изъятию
- границы существующих земельных участков, учтённых в Едином государственном реестре недвижимости
- граница зоны размещения
- граница придорожной полосы
- проектируемые красные линии
- граница кадастровых кварталов
- граница сельских поселений
- граница населенных пунктов
- 63:12:0807002:1072 - кадастровый номер участка
- 63:12:0807001 - кадастровый номер квартала
- поворотные точки красной линии
- поворотные точки границы зоны размещения
- подпись поворотных точек красных линий
- подпись поворотных точек границы зоны размещения
- охранная зона газопровода
- охранная зона ЛЭП
- охранная зона кабеля связи
- охранная зона водопровода
- охранная зона нефтепровода
- охранная зона теплопровода

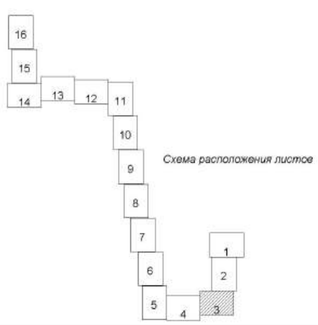

Схема расположения листов

Изм.	Кол.уч	Лист	№док.	Подпись	Дата
ГИП		Смирной			
Составил		Новикова			
Проверил		Баринова			

Государственный контракт от 11.05.2017 №18-1/3/17

Документация по планировке территории в целях определения границ полосы отвода автомобильной дороги общего пользования регионального значения в Самарской области «Самара - Волгоград» - Осинки - Безенчук, расположенной в муниципальном районе Безенчукский Самарской области

Основная часть проекта планировки территории

Стадия	Лист	Листов
П	3	16

Чертеж планировки территории М 1:2000

ООО «Терра»

Формат А1

Проект планировки территории в целях определения границ полосы отвода автомобильной дороги общего пользования регионального значения в Самарской области «Самара - Волгоград» - Осинки - Безенчук, расположенной в муниципальном районе Безенчукский Самарской области

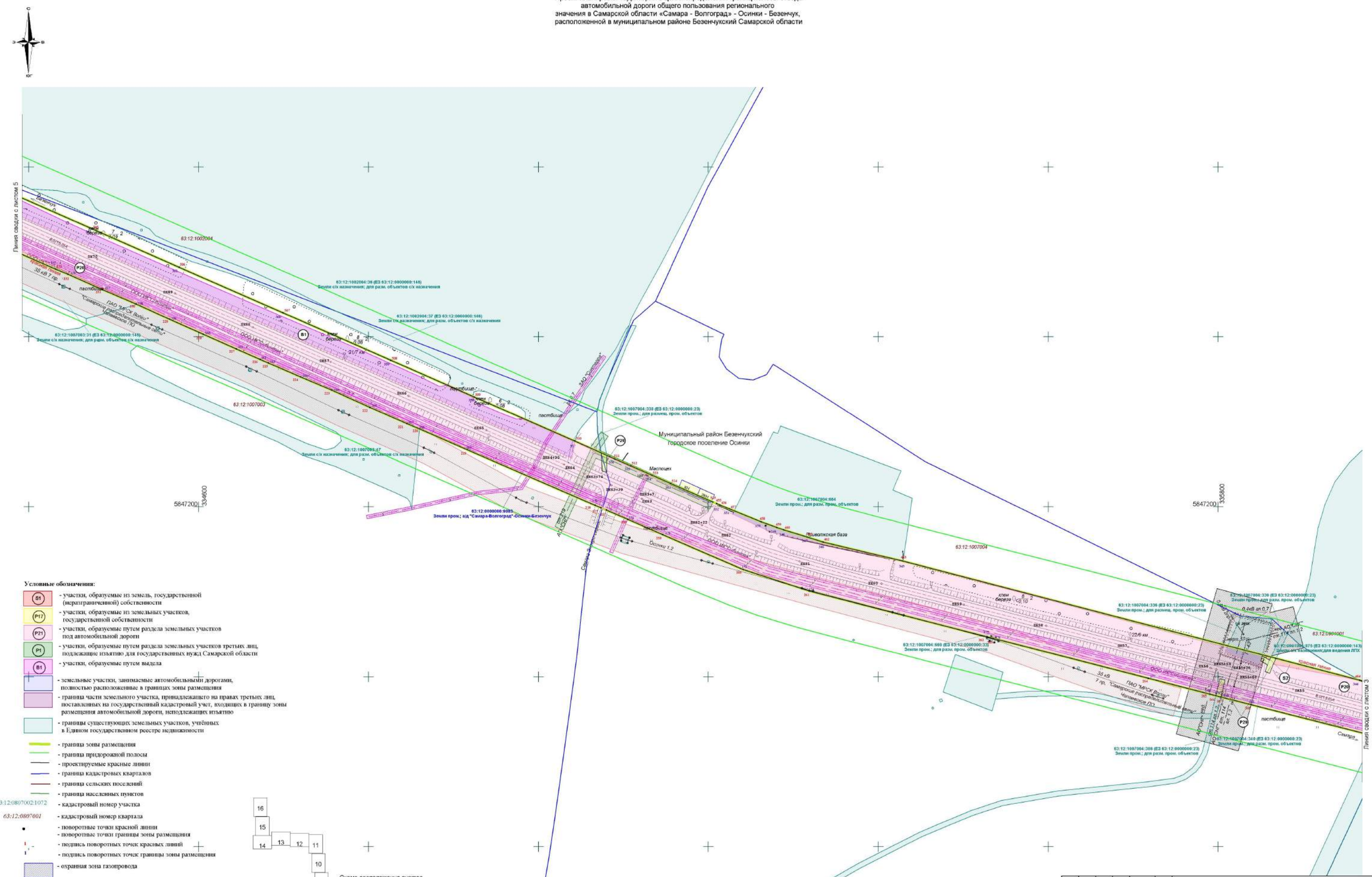

Условные обозначения:

- S1 - участки, образуемые из земель, государственной (неразграниченной) собственности
- P17 - участки, образуемые из земельных участков, государственной собственности
- P21 - участки, образуемые путем раздела земельных участков под автомобильной дороги
- P1 - участки, образуемые путем раздела земельных участков третьих лиц, подлежащие изъятию для государственных нужд Самарской области
- B1 - участки, образуемые путем выдела
- земельные участки, занимаемые автомобильными дорогами, полностью расположенные в границах зоны размещения
- граница части земельного участка, принадлежащего на правах третьих лиц, поставленных на государственный кадастровый учет, входящих в границу зоны размещения автомобильной дороги, неподлежащих изъятию
- границы существующих земельных участков, учтённых в Едином государственном реестре недвижимости
- граница зоны размещения
- граница придорожной полосы
- проектируемые красные линии
- граница кадастровых кварталов
- граница сельских поселений
- граница населенных пунктов
- 63:12:0807002:1072 - кадастровый номер участка
- 63:12:0807001 - кадастровый номер квартала
- поворотные точки красной линии
- поворотные точки границы зоны размещения
- подпись поворотных точек красных линий
- подпись поворотных точек границы зоны размещения
- охранная зона газопровода
- охранная зона ЛЭП
- охранная зона кабеля связи
- охранная зона водопровода
- охранная зона нефтепровода
- охранная зона теплопровода

Схема расположения листов

Изм.	Кол.уч	Лист	№док.	Подпись	Дата	Государственный контракт от 11.05.2017 №18-1/3/17
						Документация по планировке территории в целях определения границ полосы отвода автомобильной дороги общего пользования регионального значения в Самарской области «Самара - Волгоград» - Осинки - Безенчук, расположенной в муниципальном районе Безенчукский Самарской области
ГИП		Смирнов				Основная часть проекта планировки территории — Стадия: П; Лист: 4; Листов: 16
Составил		Новикова				
Проверил		Баранова				Чертеж планировки территории М 1:2000 — ООО «Терра»

Формат А1

Проект планировки территории в целях определения границ полосы отвода автомобильной дороги общего пользования регионального значения в Самарской области «Самара - Волгоград» - Осинки - Безенчук, расположенной в муниципальном районе Безенчукский Самарской области

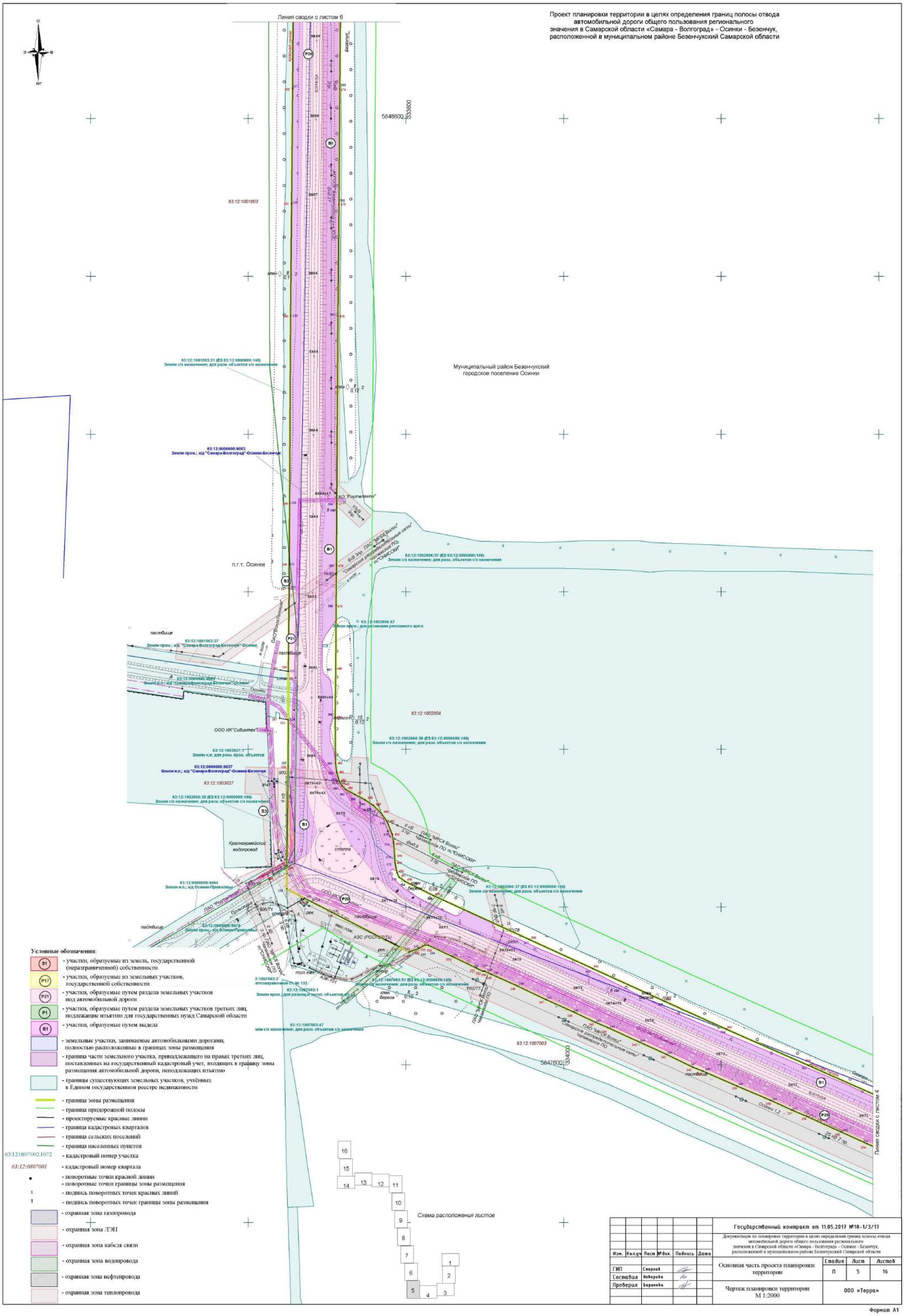

Условные обозначения:

- (S1) - участки, образуемые из земель, государственной (неразграниченной) собственности
- (P17) - участки, образуемые из земельных участков, государственной собственности
- (P21) - участки, образуемые путем раздела земельных участков под автомобильной дороги
- (P1) - участки, образуемые путем раздела земельных участков третьих лиц, подлежащие изъятию для государственных нужд Самарской области
- (B1) - участки, образуемые путем выдела
- земельные участки, занимаемые автомобильными дорогами, полностью расположенные в границах зоны размещения
- граница части земельного участка, принадлежащего на правах третьих лиц, поставленных на государственный кадастровый учет, входящих в границу зоны размещения автомобильной дороги, неподлежащих изъятию
- границы существующих земельных участков, учтённых в Едином государственном реестре недвижимости
- граница зоны размещения
- граница придорожной полосы
- проектируемые красные линии
- граница кадастровых кварталов
- граница сельских поселений
- граница населенных пунктов
- 63:12:0807002:1072 - кадастровый номер участка
- 63:12:0807001 - кадастровый номер квартала
- поворотные точки красной линии
- поворотные точки границы зоны размещения
- подпись поворотных точек красных линий
- подпись поворотных точек границы зоны размещения
- охранная зона газопровода
- охранная зона ЛЭП
- охранная зона кабеля связи
- охранная зона водопровода
- охранная зона нефтепровода
- охранная зона теплопровода

Изм.	Кол.уч	Лист	№док.	Подпись	Дата
ГИП		Смирнов			
Составил		Неверова			
Проверил		Баринова			

Государственный контракт от 11.05.2017 №18-1/3/17

Документация по планировке территории в целях определения границ полосы отвода автомобильной дороги общего пользования регионального значения в Самарской области «Самара - Волгоград» - Осинки - Безенчук, расположенной в муниципальном районе Безенчукский Самарской области

Основная часть проекта планировки территории

Стадия	Лист	Листов
П	5	16

Чертеж планировки территории М 1:2000

ООО «Терра»

Формат А1

Проект планировки территории в целях определения границ полосы отвода автомобильной дороги общего пользования регионального значения в Самарской области «Самара - Волгоград» - Осинки - Безенчук, расположенной в муниципальном районе Безенчукский Самарской области

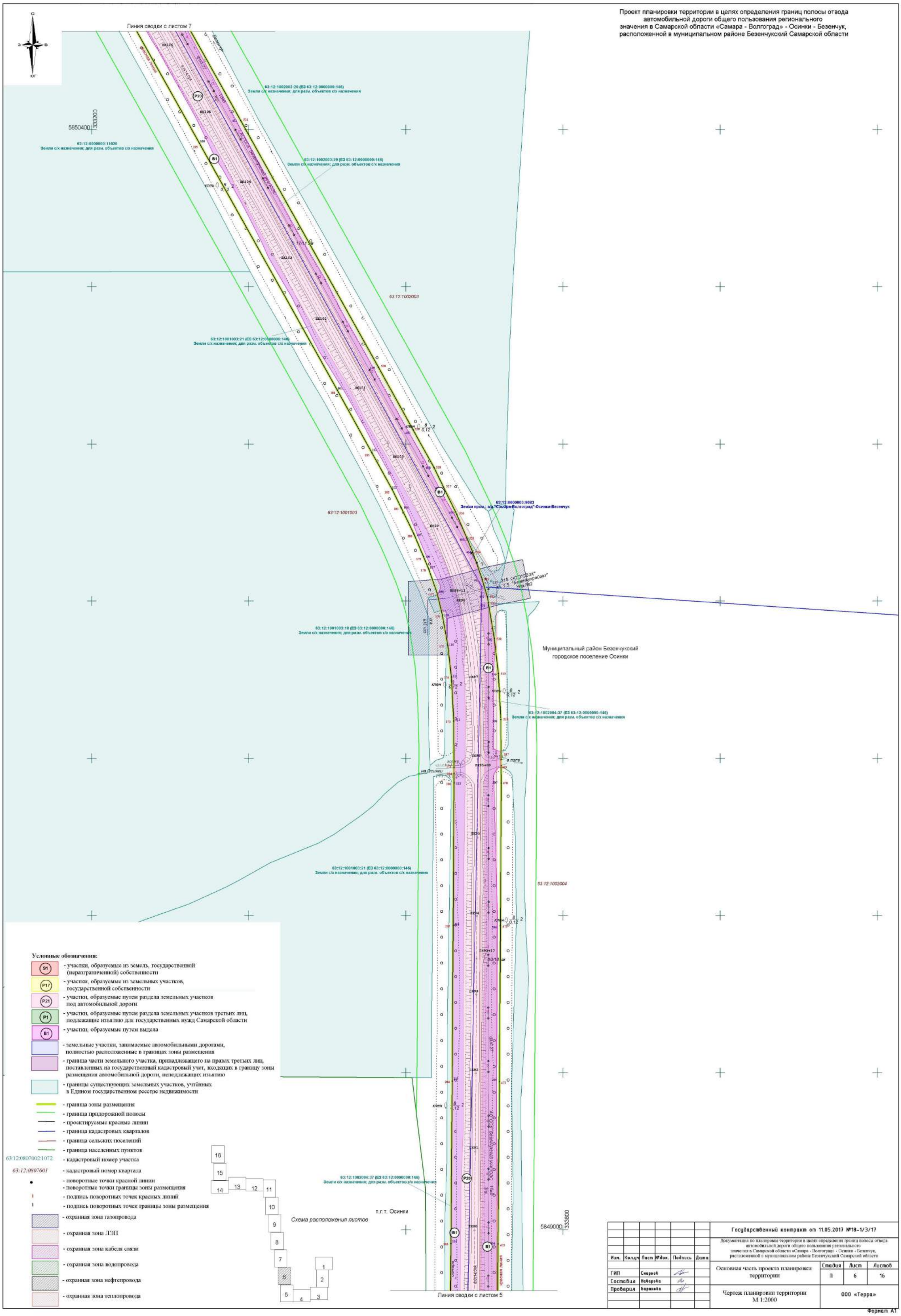

Условные обозначения:

- (S1) - участки, образуемые из земель, государственной (неразграниченной) собственности
- (P17) - участки, образуемые из земельных участков, государственной собственности
- (P21) - участки, образуемые путем раздела земельных участков под автомобильной дороги
- (P1) - участки, образуемые путем раздела земельных участков третьих лиц, подлежащие изъятию для государственных нужд Самарской области
- (B1) - участки, образуемые путем выдела
- земельные участки, занимаемые автомобильными дорогами, полностью расположенные в границах зоны размещения
- граница части земельного участка, принадлежащего на правах третьих лиц, поставленных на государственный кадастровый учет, входящих в границу зоны размещения автомобильной дороги, неподлежащих изъятию
- границы существующих земельных участков, учтённых в Едином государственном реестре недвижимости
- граница зоны размещения
- граница придорожной полосы
- проектируемые красные линии
- граница кадастровых кварталов
- граница сельских поселений
- граница населенных пунктов
- 63:12:0807002:1072 - кадастровый номер участка
- 63:12:0807001 - кадастровый номер квартала
- поворотные точки красной линии
- поворотные точки границы зоны размещения
- 1 - подпись поворотных точек красных линий
- 1 - подпись поворотных точек границы зоны размещения
- охранная зона газопровода
- охранная зона ЛЭП
- охранная зона кабеля связи
- охранная зона водопровода
- охранная зона нефтепровода
- охранная зона теплопровода

Изм.	Кол.уч	Лист	№док.	Подпись	Дата	Государственный контракт от 11.05.2017 №18-1/3/17		
						Документация по планировке территории в целях определения границ полосы отвода автомобильной дороги общего пользования регионального значения в Самарской области «Самара - Волгоград» - Осинки - Безенчук, расположенной в муниципальном районе Безенчукский Самарской области		
ГИП		Смирнов				Основная часть проекта планировки территории	Стадия: П	Лист: 6 / Листов: 16
Составил		Неверова						
Проверил		Баринова				Чертеж планировки территории М 1:2000	ООО «Терра»	

Формат А1

Проект планировки территории в целях определения границ полосы отвода автомобильной дороги общего пользования регионального значения в Самарской области «Самара - Волгоград» - Осинки - Безенчук, расположенной в муниципальном районе Безенчукский Самарской области

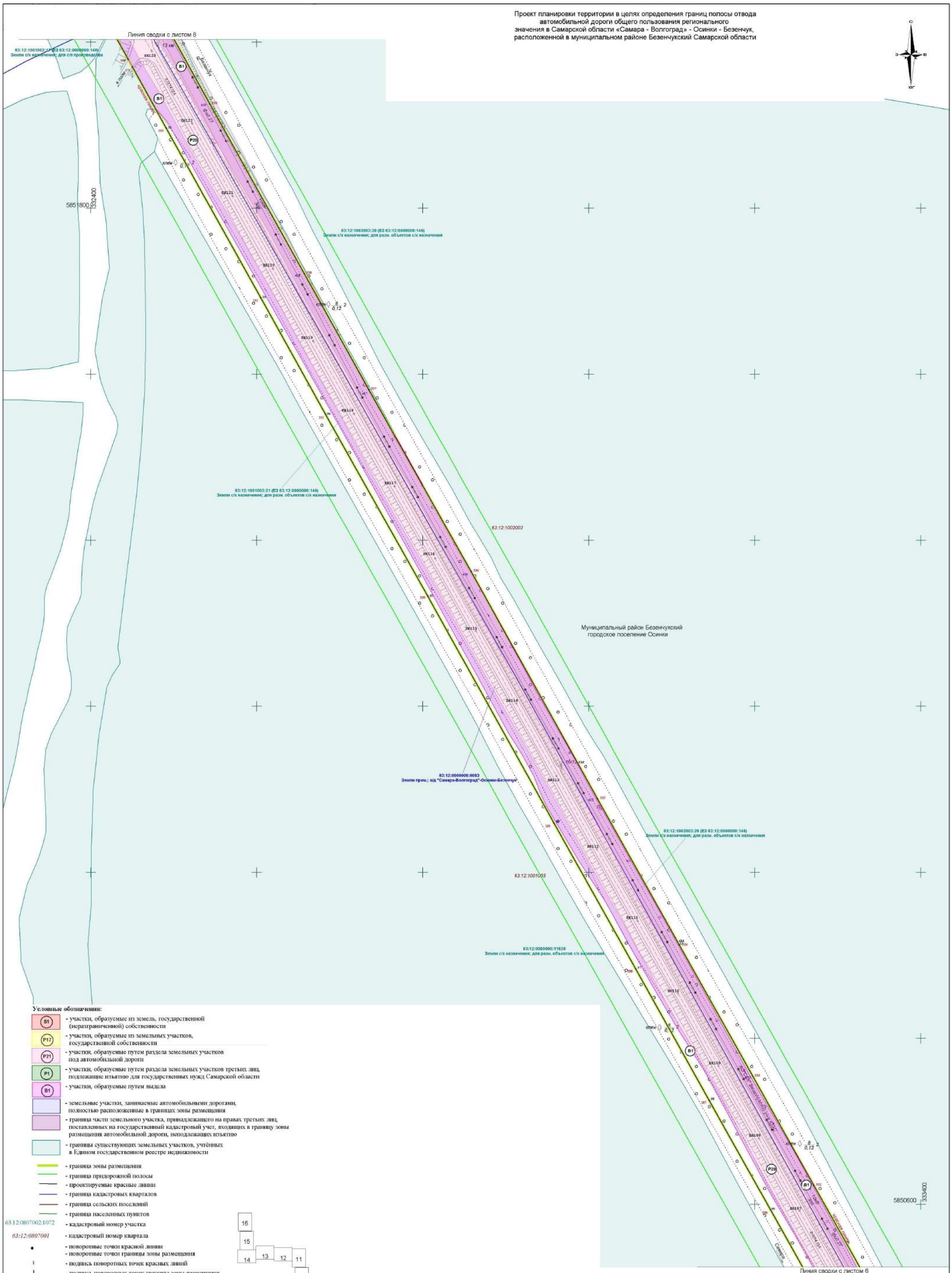

Условные обозначения:

- S1 - участки, образуемые из земель, государственной (неразграниченной) собственности
- P17 - участки, образуемые из земельных участков, государственной собственности
- P21 - участки, образуемые путем раздела земельных участков под автомобильной дороги
- P1 - участки, образуемые путем раздела земельных участков третьих лиц, подлежащие изъятию для государственных нужд Самарской области
- B1 - участки, образуемые путем выдела
- земельные участки, занимаемые автомобильными дорогами, полностью расположенные в границах зоны размещения
- граница части земельного участка, принадлежащего на правах третьих лиц, поставленных на государственный кадастровый учет, входящих в границу зоны размещения автомобильной дороги, неподлежащих изъятию
- границы существующих земельных участков, учтённых в Едином государственном реестре недвижимости
- граница зоны размещения
- граница придорожной полосы
- проектируемые красные линии
- граница кадастровых кварталов
- граница сельских поселений
- граница населенных пунктов
- 63:12:0807002:1072 - кадастровый номер участка
- 63:12:0807001 - кадастровый номер квартала
- поворотные точки красной линии
- поворотные точки границы зоны размещения
- 1 - подпись поворотных точек красных линий
- 1 - подпись поворотных точек границы зоны размещения
- охранная зона газопровода
- охранная зона ЛЭП
- охранная зона кабеля связи
- охранная зона водопровода
- охранная зона нефтепровода
- охранная зона теплопровода

Схема расположения листов

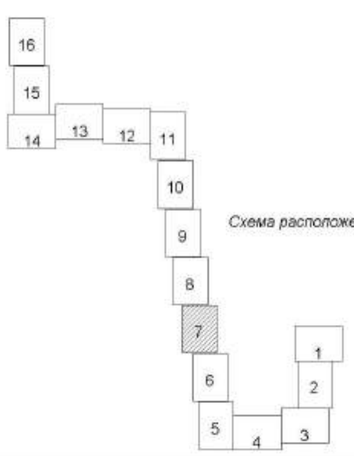

Изм.	Кол.уч	Лист	№док.	Подпись	Дата	Государственный контракт от 11.05.2017 №18-1/3/17		
						Документация по планировке территории в целях определения границ полосы отвода автомобильной дороги общего пользования регионального значения в Самарской области «Самара - Волгоград» - Осинки - Безенчук, расположенной в муниципальном районе Безенчукский Самарской области		
ГИП		Смирнов				Основная часть проекта планировки территории	Стадия	Лист	Листов
Составил		Неверова					П	7	16
Проверил		Баринова				Чертеж планировки территории М 1:2000	ООО «Терра»		

Формат А1

Проект планировки территории в целях определения границ полосы отвода автомобильной дороги общего пользования регионального значения в Самарской области «Самара - Волгоград» - Осинки - Безенчук, расположенной в муниципальном районе Безенчукский Самарской области

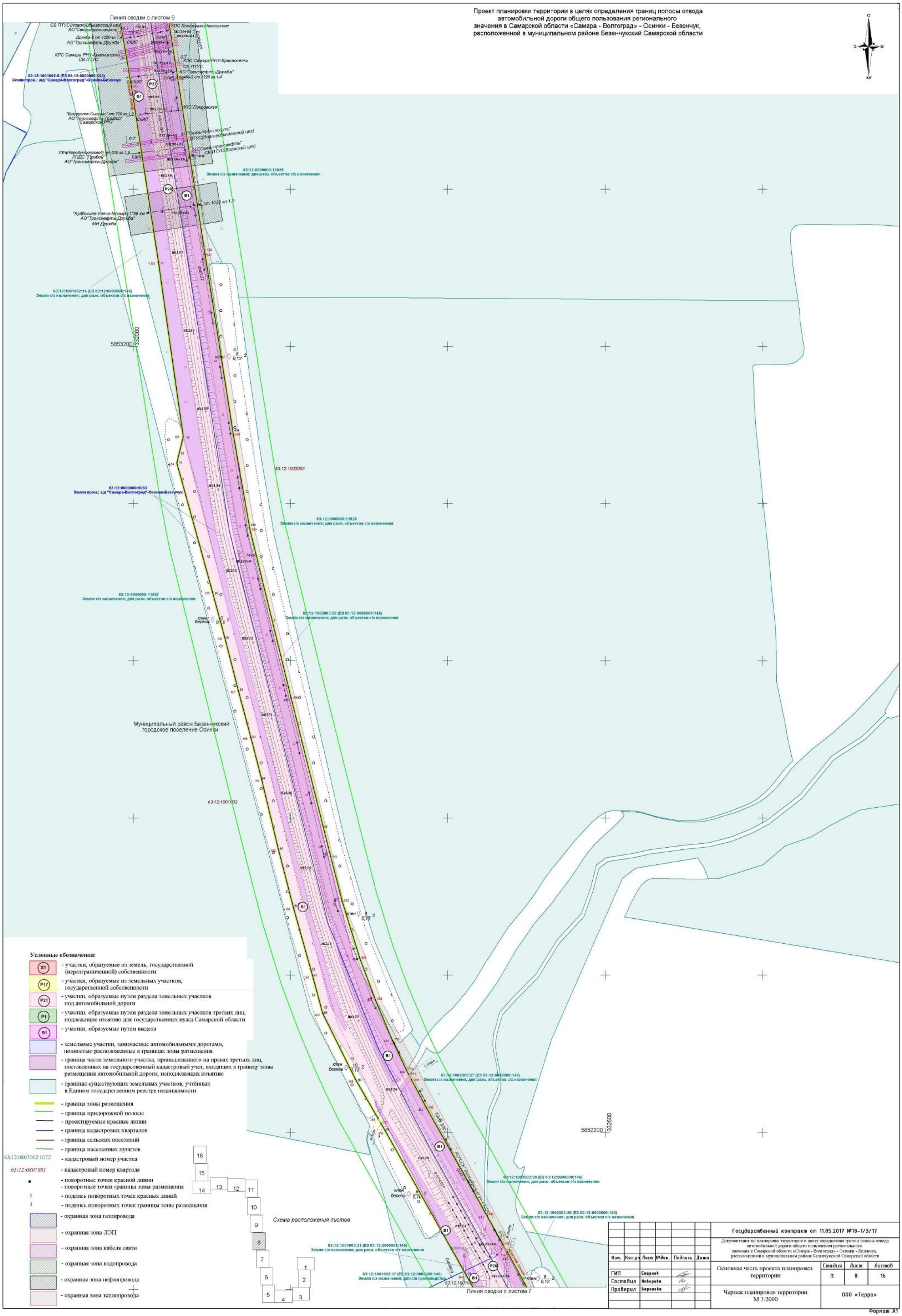

Изм.	Кол.уч	Лист	№док.	Подпись	Дата	Государственный контракт от 11.05.2017 №18-1/3/17		
						Документация по планировке территории в целях определения границ полосы отвода автомобильной дороги общего пользования регионального значения в Самарской области «Самара - Волгоград» - Осинки - Безенчук, расположенной в муниципальном районе Безенчукский Самарской области		
ГИП		Смирнов				Основная часть проекта планировки территории	Стадия: П	Лист: 8 / Листов: 16
Составил		Неверова						
Проверил		Баранова				Чертеж планировки территории М 1:2000	ООО «Терра»	

Формат А1

Проект планировки территории в целях определения границ полосы отвода автомобильной дороги общего пользования регионального значения в Самарской области «Самара - Волгоград» - Осинки - Безенчук, расположенной в муниципальном районе Безенчукский Самарской области

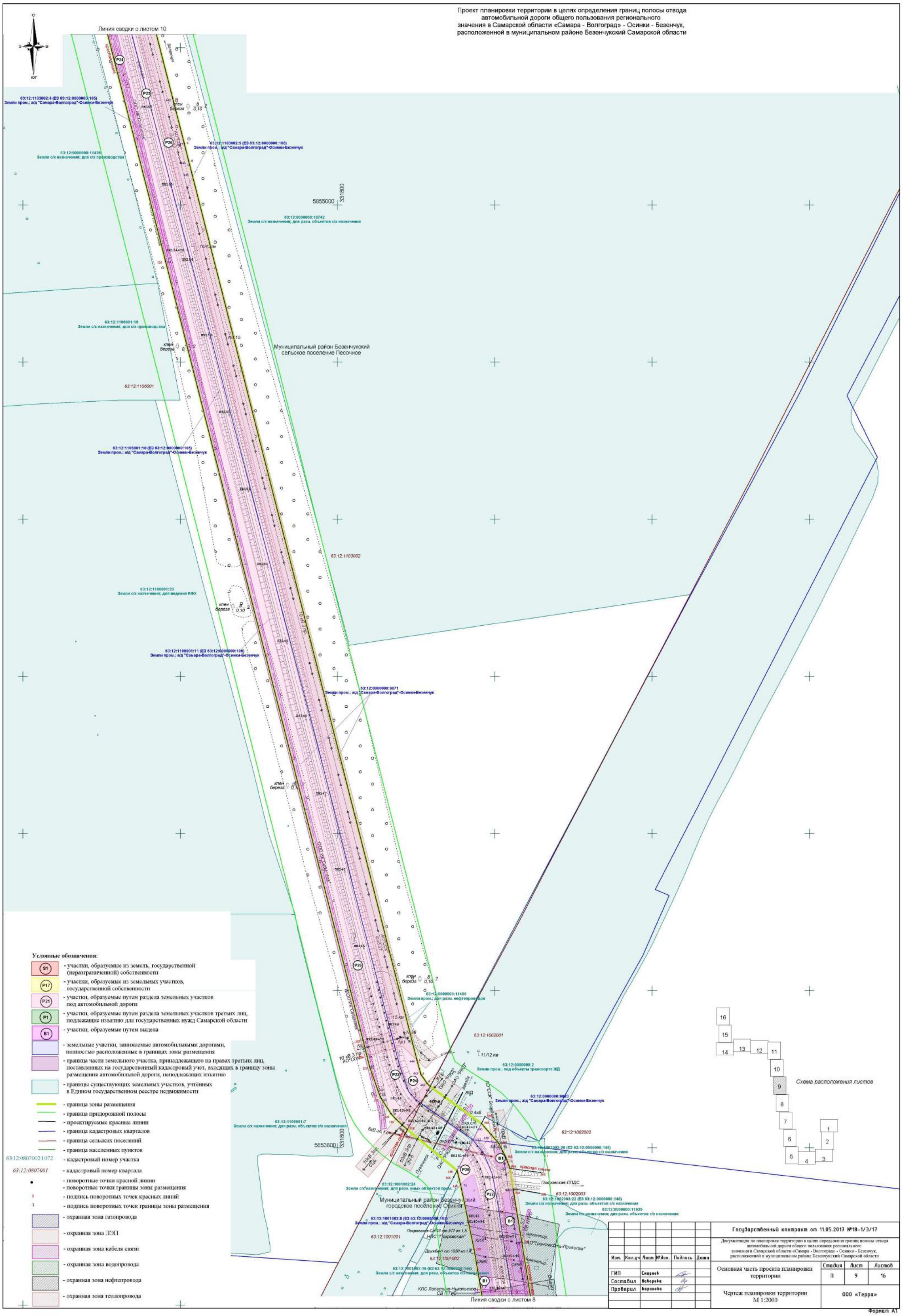

Изм.	Кол.уч	Лист	№док.	Подпись	Дата	Государственный контракт от 11.05.2017 №18-1/3/17		
						Документация по планировке территории в целях определения границ полосы отвода автомобильной дороги общего пользования регионального значения в Самарской области «Самара - Волгоград» - Осинки - Безенчук, расположенной в муниципальном районе Безенчукский Самарской области		
ГИП		Смирнов				Основная часть проекта планировки территории	Стадия	Лист	Листов
Составил		Неверова					П	9	16
Проверил		Баринова				Чертеж планировки территории М 1:2000	ООО «Терра»		

Формат А1

Проект планировки территории в целях определения границ полосы отвода автомобильной дороги общего пользования регионального значения в Самарской области «Самара - Волгоград» - Осинки - Безенчук, расположенной в муниципальном районе Безенчукский Самарской области

Условные обозначения:

- S1 - участки, образуемые из земель, государственной (неразграниченной) собственности
- P17 - участки, образуемые из земельных участков, государственной собственности
- P21 - участки, образуемые путем раздела земельных участков под автомобильной дороги
- P1 - участки, образуемые путем раздела земельных участков третьих лиц, подлежащие изъятию для государственных нужд Самарской области
- B1 - участки, образуемые путем выдела
- земельные участки, занимаемые автомобильными дорогами, полностью расположенные в границах зоны размещения
- граница части земельного участка, принадлежащего на правах третьих лиц, поставленных на государственный кадастровый учет, входящих в границу зоны размещения автомобильной дороги, неподлежащих изъятию
- границы существующих земельных участков, учтённых в Едином государственном реестре недвижимости
- граница зоны размещения
- граница придорожной полосы
- проектируемые красные линии
- граница кадастровых кварталов
- граница сельских поселений
- граница населенных пунктов
- 63:12:0807002:1072 - кадастровый номер участка
- 63:12:0807001 - кадастровый номер квартала
- поворотные точки красной линии
- поворотные точки границы зоны размещения
- подпись поворотных точек красных линий
- подпись поворотных точек границы зоны размещения
- охранная зона газопровода
- охранная зона ЛЭП
- охранная зона кабеля связи
- охранная зона водопровода
- охранная зона нефтепровода
- охранная зона теплопровода

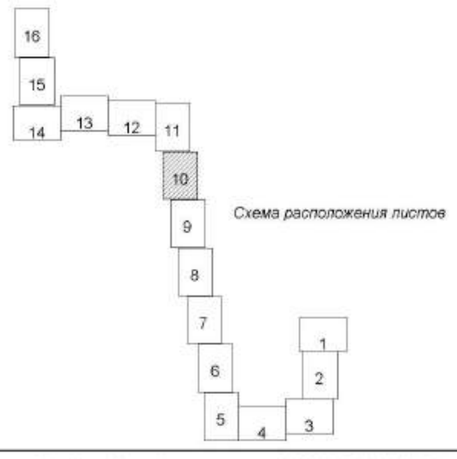

Изм.	Кол.уч	Лист	№док.	Подпись	Дата	Государственный контракт от 11.05.2017 №18-1/3/17		
						Документация по планировке территории в целях определения границ полосы отвода автомобильной дороги общего пользования регионального значения в Самарской области «Самара - Волгоград» - Осинки - Безенчук, расположенной в муниципальном районе Безенчукский Самарской области		
ГИП		Смирнов				Основная часть проекта планировки территории	Стадия	Лист	Листов
Составил		Неверова					П	10	16
Проверил		Баринова				Чертеж планировки территории М 1:2000	ООО «Терра»		

Формат А1

Проект планировки территории в целях определения границ полосы отвода автомобильной дороги общего пользования регионального значения в Самарской области «Самара - Волгоград» - Осинки - Безенчук, расположенной в муниципальном районе Безенчукский Самарской области

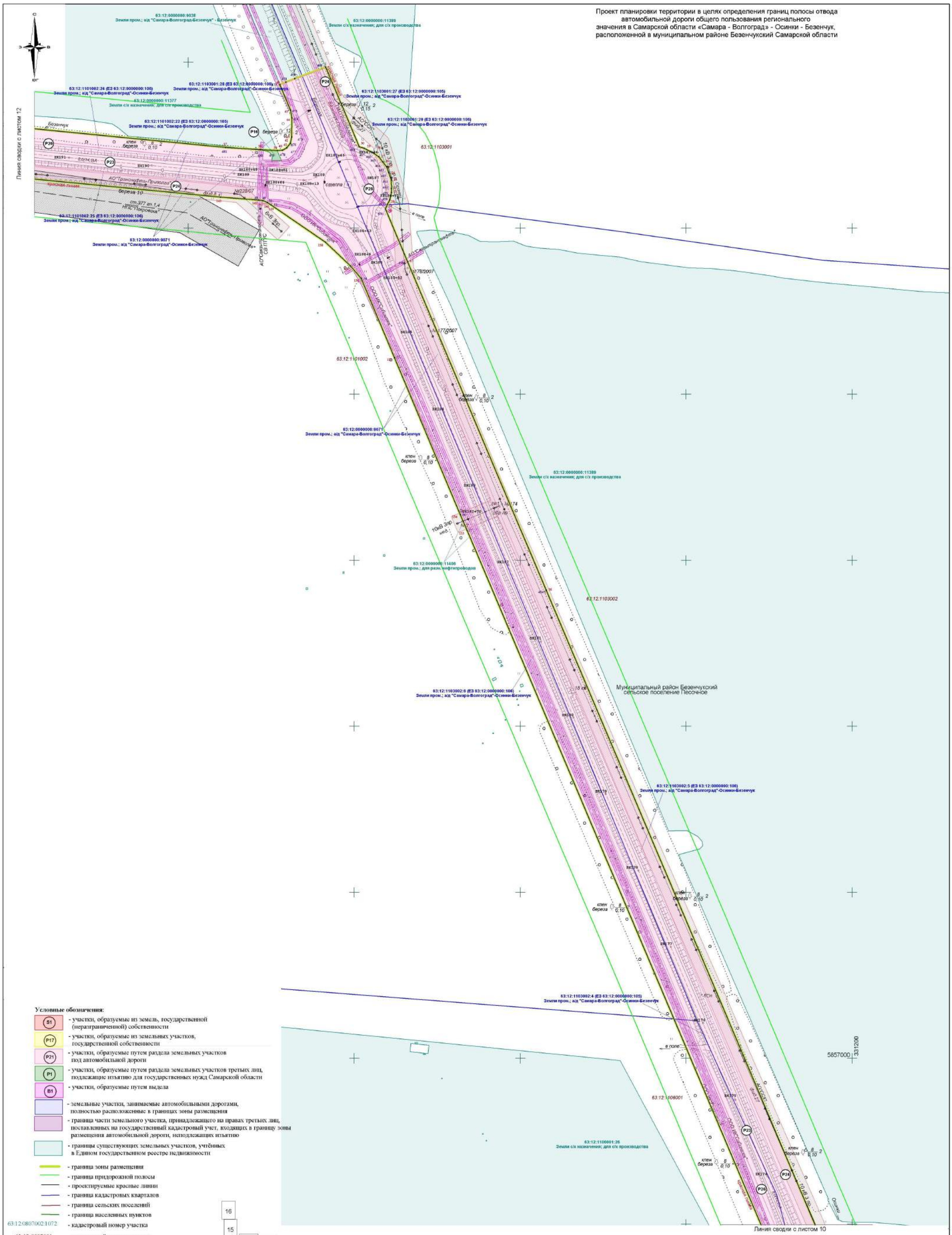

Условные обозначения:

- S1 - участки, образуемые из земель, государственной (неразграниченной) собственности
- P17 - участки, образуемые из земельных участков, государственной собственности
- P21 - участки, образуемые путем раздела земельных участков под автомобильной дороги
- P1 - участки, образуемые путем раздела земельных участков третьих лиц, подлежащие изъятию для государственных нужд Самарской области
- B1 - участки, образуемые путем выдела
- земельные участки, занимаемые автомобильными дорогами, полностью расположенные в границах зоны размещения
- граница части земельного участка, принадлежащего на правах третьих лиц, поставленных на государственный кадастровый учет, входящих в границу зоны размещения автомобильной дороги, неподлежащих изъятию
- границы существующих земельных участков, учтённых в Едином государственном реестре недвижимости
- граница зоны размещения
- граница придорожной полосы
- проектируемые красные линии
- граница кадастровых кварталов
- граница сельских поселений
- граница населенных пунктов
- 63:12:0807002:1072 - кадастровый номер участка
- 63:12:0807001 - кадастровый номер квартала
- поворотные точки красной линии
- поворотные точки границы зоны размещения
- подпись поворотных точек красных линий
- подпись поворотных точек границы зоны размещения
- охранная зона газопровода
- охранная зона ЛЭП
- охранная зона кабеля связи
- охранная зона водопровода
- охранная зона нефтепровода
- охранная зона теплопровода

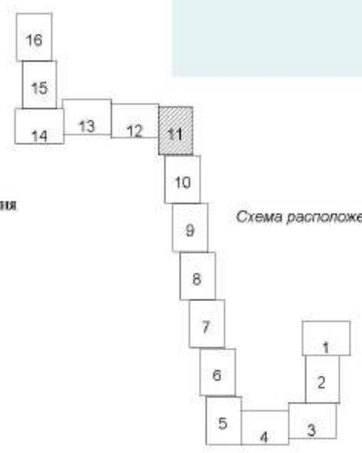

Схема расположения листов

Изм.	Кол.уч	Лист	№док.	Подпись	Дата	Государственный контракт от 11.05.2017 №18-1/3/17		
						Документация по планировке территории в целях определения границ полосы отвода автомобильной дороги общего пользования регионального значения в Самарской области «Самара - Волгоград» - Осинки - Безенчук, расположенной в муниципальном районе Безенчукский Самарской области		
ГИП		Смирнов				Основная часть проекта планировки территории	Стадия: П	Лист: 11 / Листов: 16
Составил		Неверова						
Проверил		Баранова				Чертеж планировки территории М 1:2000	ООО «Терра»	

Формат А1

Проект планировки территории в целях определения границ полосы отвода автомобильной дороги общего пользования регионального значения в Самарской области «Самара - Волгоград» - Осинки - Безенчук, расположенной в муниципальном районе Безенчукский Самарской области

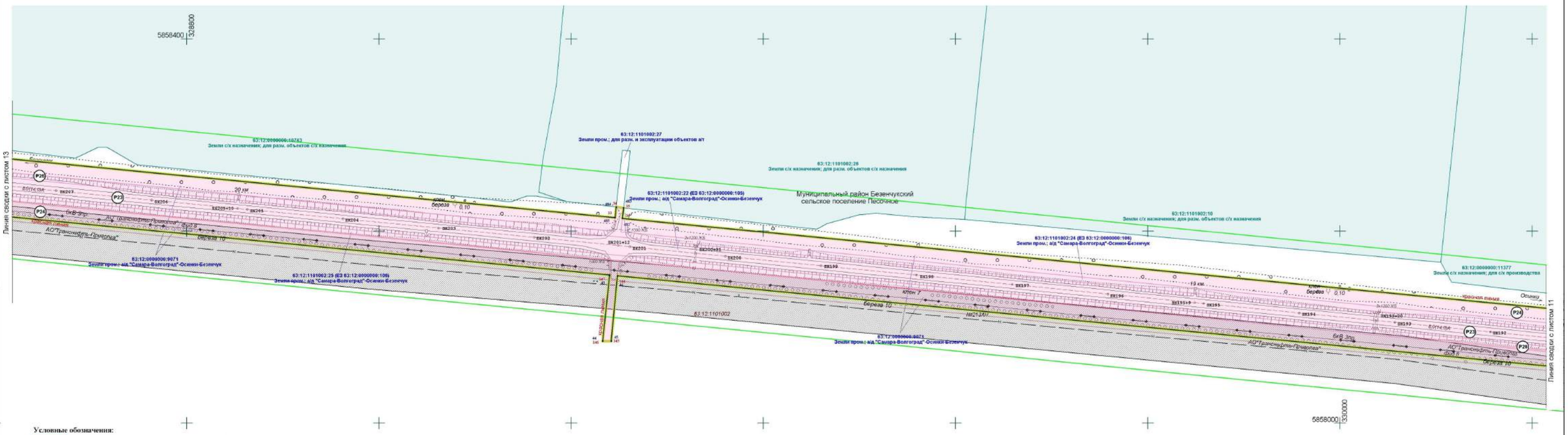

Условные обозначения:

- (S1) - участки, образуемые из земель, государственной (неразграниченной) собственности
- (Р17) - участки, образуемые из земельных участков, государственной собственности
- (Р21) - участки, образуемые путем раздела земельных участков под автомобильной дороги
- (Р1) - участки, образуемые путем раздела земельных участков третьих лиц, подлежащие изъятию для государственных нужд Самарской области
- (В1) - участки, образуемые путем выдела
- земельные участки, занимаемые автомобильными дорогами, полностью расположенные в границах зоны размещения
- граница части земельного участка, принадлежащего на правах третьих лиц, поставленных на государственный кадастровый учет, входящих в границу зоны размещения автомобильной дороги, неподлежащих изъятию
- границы существующих земельных участков, учтённых в Едином государственном реестре недвижимости
- граница зоны размещения
- граница придорожной полосы
- проектируемые красные линии
- граница кадастровых кварталов
- граница сельских поселений
- граница населенных пунктов
- 63:12:0807002:1072 - кадастровый номер участка
- 63:12:0807001 - кадастровый номер квартала
- • - поворотные точки красной линии
- • - поворотные точки границы зоны размещения
- 1 - подпись поворотных точек красных линий
- 1 - подпись поворотных точек границы зоны размещения
- охранная зона газопровода
- охранная зона ЛЭП
- охранная зона кабеля связи
- охранная зона водопровода
- охранная зона нефтепровода
- охранная зона теплопровода

Схема расположения листов

Изм.	Кол.уч	Лист	№док.	Подпись	Дата	Государственный контракт от 11.05.2017 №18-1/3/17		
						Документация по планировке территории в целях определения границ полосы отвода автомобильной дороги общего пользования регионального значения в Самарской области «Самара - Волгоград» - Осинки - Безенчук, расположенной в муниципальном районе Безенчукский Самарской области		
ГИП		Смирнов				Основная часть проекта планировки территории	Стадия	Лист	Листов
Составил		Неверова					П	12	16
Проверил		Беринова				Чертеж планировки территории М 1:2000	ООО «Терра»		

Формат А1

Проект планировки территории в целях определения границ полосы отвода автомобильной дороги общего пользования регионального значения в Самарской области «Самара - Волгоград» - Осинки - Безенчук, расположенной в муниципальном районе Безенчукский Самарской области

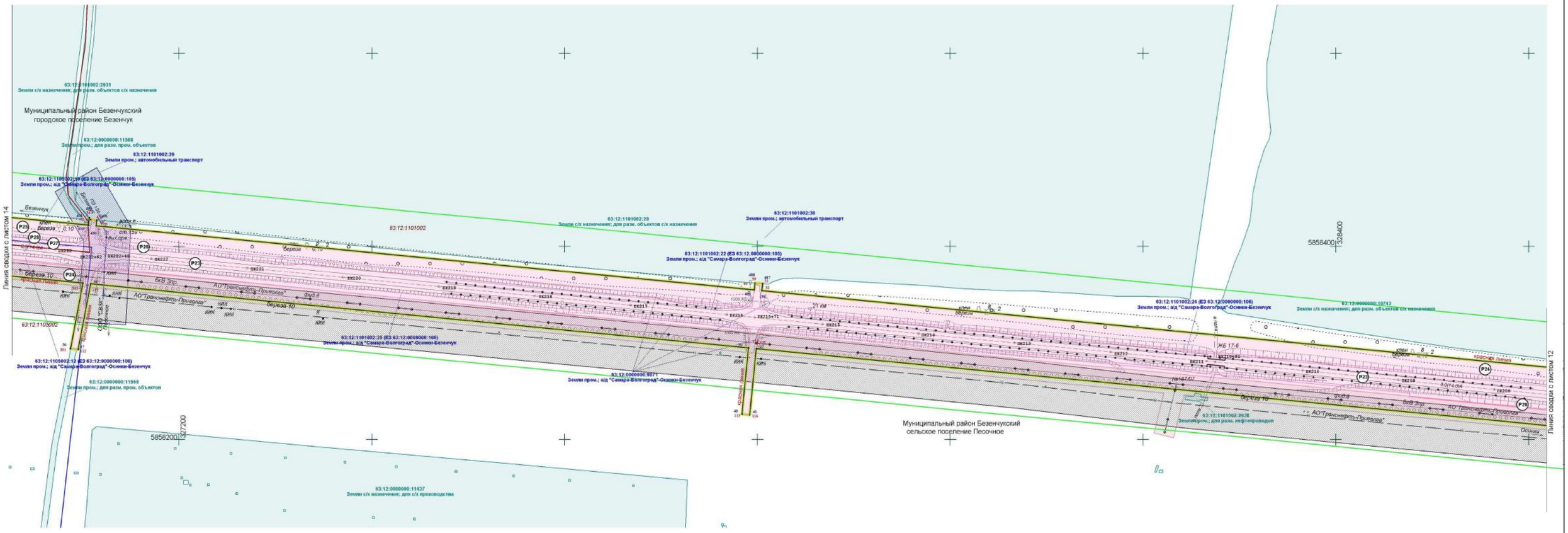

Условные обозначения:

- (S1) - участки, образуемые из земель, государственной (неразграниченной) собственности
- (P17) - участки, образуемые из земельных участков, государственной собственности
- (P21) - участки, образуемые путем раздела земельных участков под автомобильной дороги
- (P1) - участки, образуемые путем раздела земельных участков третьих лиц, подлежащие изъятию для государственных нужд Самарской области
- (B1) - участки, образуемые путем выдела
- земельные участки, занимаемые автомобильными дорогами, полностью расположенные в границах зоны размещения
- граница части земельного участка, принадлежащего на правах третьих лиц, поставленных на государственный кадастровый учет, входящих в границу зоны размещения автомобильной дороги, неподлежащих изъятию
- границы существующих земельных участков, учтённых в Едином государственном реестре недвижимости
- граница зоны размещения
- граница придорожной полосы
- проектируемые красные линии
- граница кадастровых кварталов
- граница сельских поселений
- граница населенных пунктов
- 63:12:0807002:1072 - кадастровый номер участка
- 63:12:0807001 - кадастровый номер квартала
- поворотные точки красной линии
- поворотные точки границы зоны размещения
- подпись поворотных точек красных линий
- подпись поворотных точек границы зоны размещения
- охранная зона газопровода
- охранная зона ЛЭП
- охранная зона кабеля связи
- охранная зона водопровода
- охранная зона нефтепровода
- охранная зона теплопровода

Схема расположения листов

Изм.	Кол.уч	Лист	№док.	Подпись	Дата	Государственный контракт от 11.05.2017 №18-1/3/17		
						Документация по планировке территории в целях определения границ полосы отвода автомобильной дороги общего пользования регионального значения в Самарской области «Самара - Волгоград» - Осинки - Безенчук, расположенной в муниципальном районе Безенчукский Самарской области		
ГИП		Смирнов				Основная часть проекта планировки территории	Стадия	Лист	Листов
Составил		Неверова					П	13	16
Проверил		Беринова				Чертеж планировки территории М 1:2000	ООО «Терра»		

Формат А1

Проект планировки территории в целях определения границ полосы отвода автомобильной дороги общего пользования регионального значения в Самарской области «Самара - Волгоград» - Осинки - Безенчук, расположенной в муниципальном районе Безенчукский Самарской области

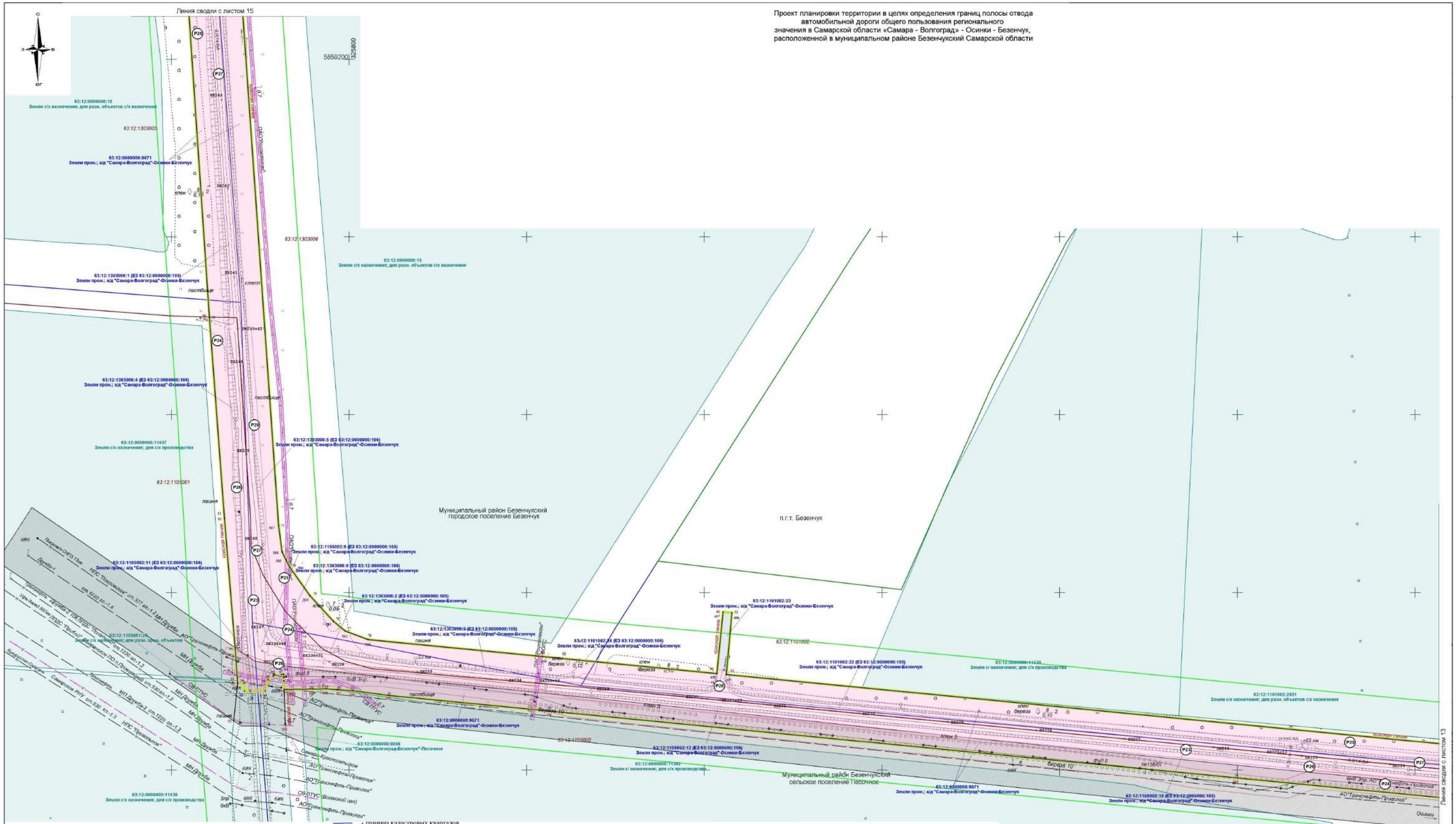

Условные обозначения:

- S1 - участки, образуемые из земель, государственной (неразграниченной) собственности
- P17 - участки, образуемые из земельных участков, государственной собственности
- P21 - участки, образуемые путем раздела земельных участков под автомобильной дороги
- P1 - участки, образуемые путем раздела земельных участков третьих лиц, подлежащие изъятию для государственных нужд Самарской области
- B1 - участки, образуемые путем выдела
- земельные участки, занимаемые автомобильными дорогами, полностью расположенные в границах зоны размещения
- граница части земельного участка, принадлежащего на правах третьих лиц, поставленных на государственный кадастровый учет, входящих в границу зоны размещения автомобильной дороги, неподлежащих изъятию
- границы существующих земельных участков, учтённых в Едином государственном реестре недвижимости
- граница зоны размещения
- граница придорожной полосы
- проектируемые красные линии
- граница кадастровых кварталов
- граница сельских поселений
- граница населенных пунктов
- 63:12:0807002:1072 - кадастровый номер участка
- 63:12:0807001 - кадастровый номер квартала
- поворотные точки красной линии
- поворотные точки границы зоны размещения
- подпись поворотных точек красных линий
- подпись поворотных точек границы зоны размещения
- охранная зона газопровода
- охранная зона ЛЭП
- охранная зона кабеля связи
- охранная зона водопровода
- охранная зона нефтепровода
- охранная зона теплопровода

Схема расположения листов

Изм.	Кол.уч.	Лист	№док.	Подпись	Дата	Государственный контракт от 11.05.2017 №18-1/3/17		
						Документация по планировке территории в целях определения границ полосы отвода автомобильной дороги общего пользования регионального значения в Самарской области «Самара - Волгоград» - Осинки - Безенчук, расположенной в муниципальном районе Безенчукский Самарской области		
ГИП		Смирнов				Основная часть проекта планировки территории	Стадия	Лист	Листов
Составил		Новорова					П	14	16
Проверил		Беринова				Чертеж планировки территории М 1:2000	ООО «Терра»		

Формат А1

Проект планировки территории в целях определения границ полосы отвода автомобильной дороги общего пользования регионального значения в Самарской области «Самара - Волгоград» - Осинки - Безенчук, расположенной в муниципальном районе Безенчукский Самарской области

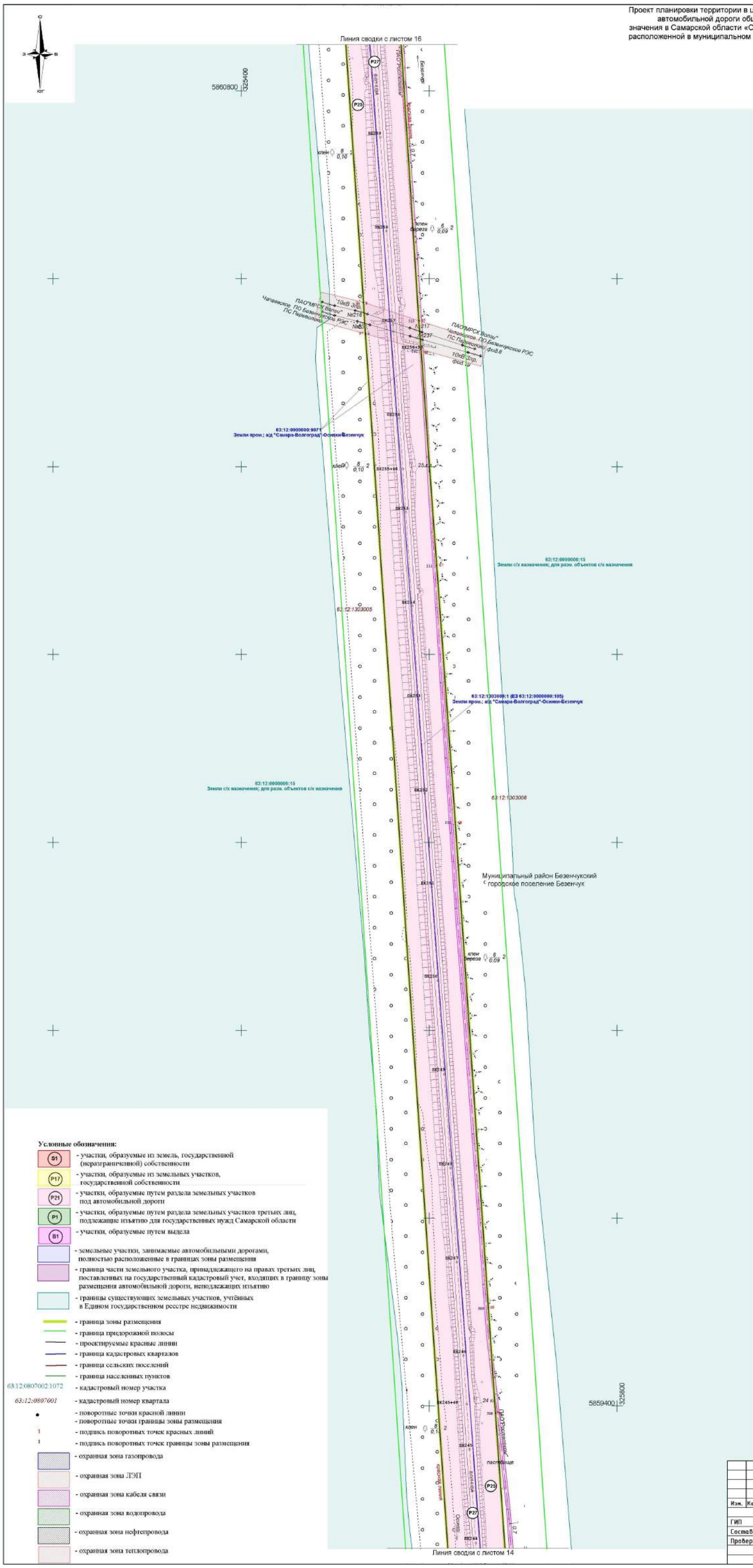

Изм.	Кол.уч	Лист	№док.	Подпись	Дата	Государственный контракт от 11.05.2017 №18-1/3/17		
						Документация по планировке территории в целях определения границ полосы отвода автомобильной дороги общего пользования регионального значения в Самарской области «Самара - Волгоград» - Осинки - Безенчук, расположенной в муниципальном районе Безенчукский Самарской области		
ГИП		Смирнов				Основная часть проекта планировки территории	Стадия	Лист	Листов
Составил		Неверова					П	15	16
Проверил		Баринова				Чертеж планировки территории М 1:2000	ООО «Терра»		

Формат А1

Проект планировки территории в целях определения границ полосы отвода автомобильной дороги общего пользования регионального значения в Самарской области «Самара - Волгоград» - Осинки - Безенчук, расположенной в муниципальном районе Безенчукский Самарской области

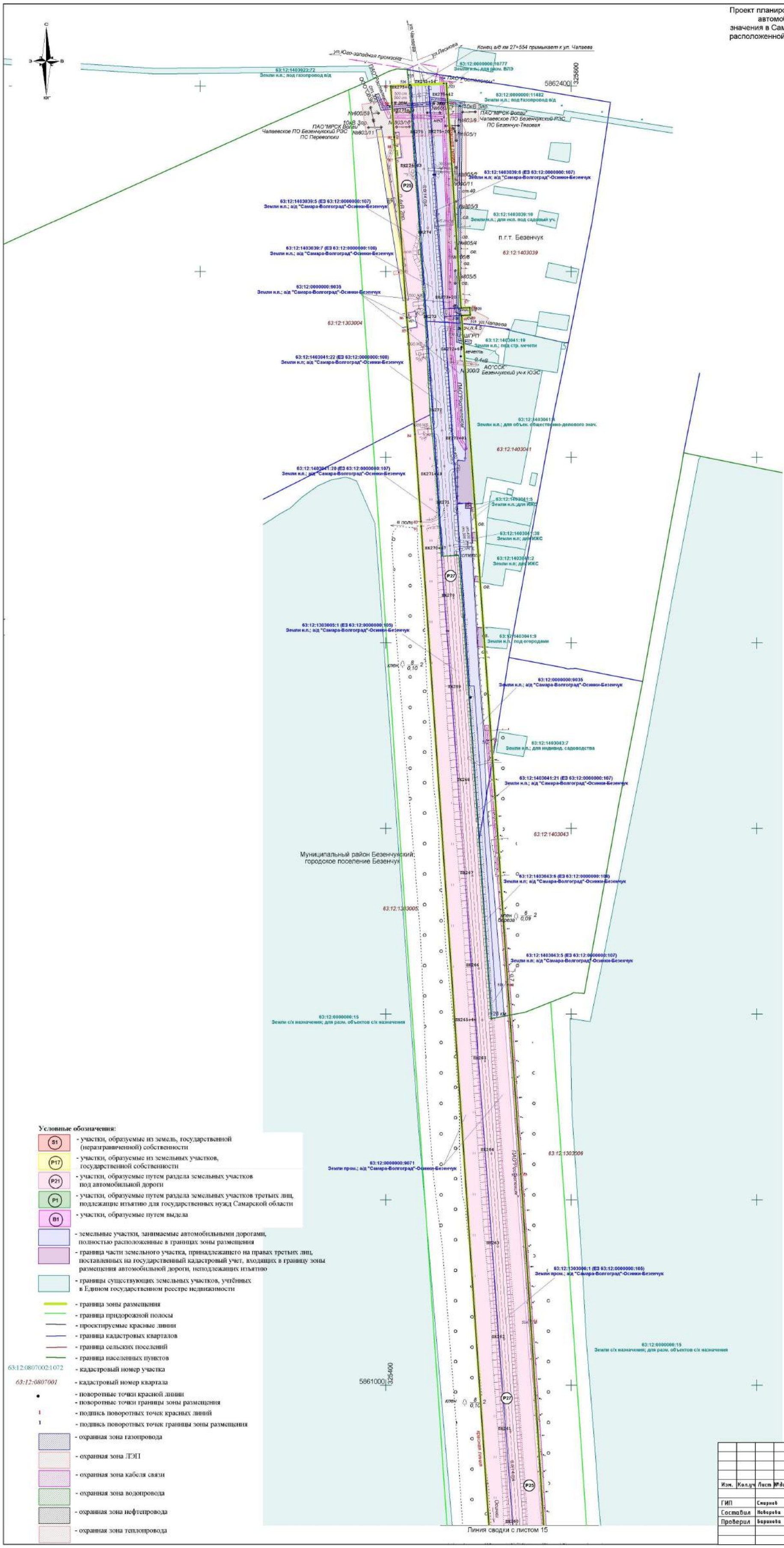

Условные обозначения:

- (S1) - участки, образуемые из земель, государственной (неразграниченной) собственности
- (P17) - участки, образуемые из земельных участков, государственной собственности
- (P21) - участки, образуемые путем раздела земельных участков под автомобильной дороги
- (P1) - участки, образуемые путем раздела земельных участков третьих лиц, подлежащие изъятию для государственных нужд Самарской области
- (B1) - участки, образуемые путем выдела
- земельные участки, занимаемые автомобильными дорогами, полностью расположенные в границах зоны размещения
- граница части земельного участка, принадлежащего на правах третьих лиц, поставленных на государственный кадастровый учет, входящих в границу зоны размещения автомобильной дороги, неподлежащих изъятию
- границы существующих земельных участков, учтённых в Едином государственном реестре недвижимости
- граница зоны размещения
- граница придорожной полосы
- проектируемые красные линии
- граница кадастровых кварталов
- граница сельских поселений
- граница населенных пунктов
- 63:12:0807002:1072 - кадастровый номер участка
- 63:12:0807001 - кадастровый номер квартала
- поворотные точки красной линии
- поворотные точки границы зоны размещения
- 1 - подпись поворотных точек красных линий
- 1 - подпись поворотных точек границы зоны размещения
- охранная зона газопровода
- охранная зона ЛЭП
- охранная зона кабеля связи
- охранная зона водопровода
- охранная зона нефтепровода
- охранная зона теплопровода

Схема расположения листов

Изм.	Кол.уч	Лист	№док.	Подпись	Дата	Государственный контракт от 11.05.2017 №18-1/3/17		
						Документация по планировке территории в целях определения границ полосы отвода автомобильной дороги общего пользования регионального значения в Самарской области «Самара - Волгоград» - Осинки - Безенчук, расположенной в муниципальном районе Безенчукский Самарской области		
ГИП		Смирнов				Основная часть проекта планировки территории	Стадия: П	Лист: 16 / Листов: 16
Составил		Неверова						
Проверил		Баринова				Чертеж планировки территории М 1:2000	ООО «Терра»	

Формат А1

Проект планировки территории в целях определения границ полосы отвода автомобильной дороги общего пользования регионального значения в Самарской области «Самара - Волгоград» - Осинки - Безенчук, расположенной в муниципальном районе Безенчукский Самарской области

Каталог координат зоны размещения

Назв. точки	Координаты X	Координаты Y	Расстояние	Дирекционный угол
1	862399,88	325405,38		
526	862401,05	325425,23	19,88	86°37'36"
525	862401,12	325426,48	1,25	86°47'41"
524	862402,90	325462,48	36,04	87°10'10"
523	862403,08	325465,34	2,87	86°23'55"
522	862382,07	325466,70	21,05	176°17'47"
521	862160,77	325481,04	221,76	176°17'33"
520	862161,20	325490,61	9,58	87°25'38"
519	862153,21	325491,00	8,00	177°12'20"
518	862152,73	325481,57	9,44	267°5'10"
517	861695,03	325513,59	458,82	175°59'53"
516	861431,83	325531,46	263,80	176°7'0"
515	861227,76	325545,40	204,55	176°5'31"
514	861069,66	325556,29	158,47	176°3'26"
513	860555,62	325588,95	515,08	176°21'54"
512	860524,91	325591,17	30,79	175°51'55"
511	860295,18	325607,83	230,33	175°51'8"
510	860021,38	325627,67	274,52	175°51'20"
509	859505,01	325662,86	517,57	176°6'5"
508	859392,65	325670,49	112,62	176°6'55"
507	858675,58	325720,58	718,82	176°0'15"
506	858645,65	325724,56	30,19	172°25'32"
505	858636,68	325729,03	10,02	153°30'42"
504	858628,57	325733,06	9,06	153°34'35"
503	858596,26	325755,93	39,59	144°42'29"
502	858567,76	325782,23	38,78	137°17'56"
501	858556,61	325795,67	17,46	129°40'46"
500	858546,99	325821,37	27,44	110°31'19"
499	858527,91	326017,67	197,23	95°33'6"
498	858508,80	326214,19	197,45	95°33'15"
497	858578,18	326221,03	69,72	5°37'50"
496	858577,25	326231,00	10,01	95°19'45"
495	858507,77	326224,75	69,76	185°8'25"
494	858422,20	327106,03	885,42	95°32'44"
493	858429,88	327106,82	7,71	5°54'52"
492	858427,84	327108,28	2,50	144°24'23"
491	858427,27	327114,58	6,32	95°7'52"
490	858421,43	327114,00	5,87	185°39'44"
489	858354,96	327796,50	685,73	95°33'45"
488	858361,95	327797,37	7,04	7°5'41"
487	858361,45	327805,33	7,98	93°35'39"
486	858354,17	327804,48	7,33	186°39'35"
485	858214,06	329245,56	1447,88	95°33'11"
484	858225,06	329246,81	11,07	6°28'59"
483	858224,20	329254,49	7,73	96°23'22"
482	858213,30	329253,26	10,97	186°26'18"
481	858097,44	330444,96	1197,32	95°33'11"
480	858094,91	330486,53	41,65	93°28'58"
479	858093,86	330507,07	20,57	92°55'35"
478	858094,14	330513,40	6,34	87°28'2"
477	858097,01	330518,51	5,86	60°40'46"
476	858102,36	330522,87	6,90	39°10'42"
475	858110,08	330524,48	7,89	11°46'49"
474	858132,99	330524,73	22,91	0°37'31"
473	858142,20	330523,12	9,35	350°5'4"
472	858173,21	330510,14	33,62	337°17'13"
471	858176,11	330517,43	7,85	68°18'25"
470	858180,39	330528,20	11,59	68°19'38"
469	858194,24	330565,46	39,75	69°36'33"
468	858098,18	330605,97	104,25	157°8'3"
467	858096,43	330611,89	6,17	106°28'5"
466	858091,01	330622,61	12,01	116°49'16"
465	858086,34	330629,52	8,34	124°3'8"
464	858080,01	330634,49	8,05	141°51'46"
463	858074,38	330638,92	7,16	141°48'8"
462	858067,02	330641,54	7,81	160°24'19"
461	858058,35	330644,62	9,20	160°26'33"
460	858048,14	330644,70	10,21	179°33'4"
459	858043,42	330644,73	4,72	179°38'9"
458	858034,32	330642,61	9,34	193°6'51"
457	858028,91	330639,72	6,13	208°6'39"
456	858023,52	330637,44	5,85	202°55'43"
455	857959,51	330664,43	69,47	157°8'14"
454	857563,98	330831,21	429,25	157°8'12"
453	856795,43	331157,08	834,78	157°1'22"
452	856775,96	331165,25	21,11	157°14'10"
451	856748,20	331176,15	29,82	158°33'45"
450	856721,77	331185,05	27,89	161°23'23"
449	856042,69	331358,60	700,91	165°39'50"
448	855135,25	331590,52	936,61	165°39'48"
447	855078,31	331605,07	58,77	165°39'57"
446	855055,65	331610,87	23,39	165°38'35"
445	855041,58	331614,46	14,52	165°41'10"
444	853911,96	331901,08	1165,42	165°45'46"
443	853894,29	331905,95	18,33	164°35'29"
442	853882,64	331913,74	14,01	146°13'50"
441	853878,48	331917,73	5,76	136°11'42"
440	853831,46	331983,01	80,45	125°45'52"
439	853817,31	331995,24	18,70	139°9'46"
438	853806,03	332004,98	14,90	139°11'25"
437	853788,09	332014,05	20,11	153°10'51"
436	853774,14	332019,20	14,87	159°44'17"
435	853747,96	332023,33	26,50	171°2'7"
434	853680,37	332034,49	68,51	170°37'26"
433	853540,11	332056,64	142,00	171°1'29"
432	853316,83	332091,26	225,95	171°11'12"
431	853087,89	332127,22	231,75	171°4'26"
430	852967,67	332147,98	122,00	170°12'5"
429	852752,40	332200,56	221,60	166°16'30"
428	852550,73	332250,95	207,86	165°58'19"
427	852494,12	332265,44	58,44	165°38'33"
426	852422,21	332287,62	75,25	162°51'23"
425	852368,78	332307,66	57,06	159°26'38"
424	852317,13	332329,27	56,00	157°17'38"
423	852279,41	332347,25	41,78	154°30'45"
422	852232,47	332372,16	53,14	152°2'53"
421	852094,04	332449,80	158,71	150°42'47"
420	852047,84	332475,51	52,87	150°54'30"
419	851925,59	332543,25	139,76	151°0'22"
418	851721,09	332657,20	234,10	150°52'25"
417	851581,21	332735,21	160,16	150°51'5"
416	851362,08	332858,40	251,39	150°39'23"
415	851088,58	333010,45	312,91	150°55'44"
414	850912,78	333109,10	201,60	150°42'2"
413	850755,04	333197,20	180,67	150°48'52"
412	850623,04	333271,18	151,32	150°44'1"
411	850411,62	333389,62	242,34	150°44'29"
410	850097,60	333564,98	359,66	150°49'9"
409	850018,20	333609,02	90,80	150°59'11"
408	849970,07	333635,70	55,03	150°59'52"
407	849945,27	333647,72	27,56	154°9'5"
406	849910,59	333664,52	38,54	154°8'40"
405	849879,08	333678,02	34,28	156°49'7"
404	849862,17	333685,01	18,30	157°32'28"
403	849827,81	333696,97	36,38	160°48'0"
402	849805,54	333703,68	23,26	163°14'7"
401	849797,99	333704,86	7,64	171°7'1"
400	849752,67	333712,55	45,96	170°22'30"
399	849707,94	333717,62	45,02	173°31'38"
398	849649,11	333720,73	58,92	176°58'13"
397	849568,50	333721,17	80,61	179°41'31"
396	849386,80	333720,12	181,70	180°19'44"
395	849188,76	333718,88	198,04	180°21'37"
394	848982,08	333717,20	206,68	180°27'58"
393	848837,90	333716,11	144,19	180°25'59"
392	848691,47	333714,99	146,43	180°26'19"
391	848549,94	333713,71	141,54	180°30'58"
390	848311,94	333712,31	238,00	180°20'14"
389	848234,21	333711,88	77,73	180°19'17"
388	848183,06	333711,53	51,16	180°23'2"
387	848102,41	333710,85	80,64	180°29'14"
386	848040,92	333710,16	61,50	180°38'12"
385	847983,08	333710,60	57,84	179°34'18"
384	847971,00	333712,13	12,18	172°44'58"
383	847959,81	333715,25	11,62	164°26'19"
382	847954,19	333718,61	6,55	149°4'47"
381	847949,56	333723,31	6,60	134°32'55"
380	847942,92	333735,27	13,68	119°4'16"
379	847936,37	333747,78	14,12	117°37'46"
378	847929,45	333758,24	12,55	123°29'39"
377	847919,84	333768,10	13,77	134°15'2"
376	847908,84	333775,94	13,51	144°32'7"
375	847892,55	333782,58	17,59	157°49'27"
374	847881,74	333784,27	10,94	171°8'36"
373	847864,98	333785,63	16,82	175°21'15"
372	847856,47	333786,08	8,52	176°59'14"
371	847843,97	333788,53	12,74	168°54'14"
370	847838,15	333791,15	6,38	155°41'52"
369	847832,77	333798,58	9,17	125°55'22"
368	847814,68	333834,75	40,44	116°33'54"
367	847759,10	333956,28	133,64	114°34'45"
366	847722,21	334036,63	88,41	114°39'40"
365	847680,78	334127,51	99,87	114°30'22"
364	847645,23	334206,71	86,81	114°10'20"
363	847599,77	334309,90	112,76	113°46'42"
362	847526,88	334474,71	180,21	113°51'24"
361	847481,97	334577,05	111,75	113°41'37"
360	847428,36	334699,37	133,56	113°40'6"
359	847372,64	334825,87	138,22	113°46'16"
358	847329,23	334924,39	107,66	113°46'39"
357	847277,45	335042,95	129,38	113°35'39"

Назв. точки	Координаты X	Координаты Y	Расстояние	Дирекционный угол
356	847256,20	335090,24	51,84	114°11'51"
355	847248,29	335108,62	20,02	113°17'32"
354	847237,16	335133,76	27,49	113°52'16"
353	847227,39	335155,83	24,13	113°52'16"
352	847202,24	335213,32	62,75	113°38'9"
351	847197,63	335224,63	12,22	112°9'26"
350	847182,25	335262,39	40,77	112°9'26"
349	847175,76	335280,39	19,14	109°50'45"
348	847172,88	335288,78	8,87	108°54'16"
347	847164,53	335316,07	28,54	107°1'24"
346	847158,69	335335,14	19,94	107°1'24"
345	847136,16	335429,18	96,71	103°28'21"
344	846995,97	335966,50	555,31	104°37'22"
343	846970,35	336068,19	104,87	104°8'23"
342	846954,00	336140,28	73,92	102°46'56"
341	846935,85	336238,95	100,32	100°25'9"
340	846915,78	336370,29	132,86	98°41'26"
339	846882,82	336590,64	222,81	98°30'22"
338	846865,78	336706,04	116,65	98°24'7"
337	846859,73	336750,15	44,53	97°48'3"
336	846856,94	336777,79	27,78	95°46'37"
335	846856,14	336804,78	27,00	91°41'38"
334	846856,93	336831,53	26,76	88°18'58"
333	846858,89	336861,67	30,21	86°16'20"
332	846863,91	336894,78	33,49	81°22'43"
331	846869,19	336923,77	29,47	79°40'40"
330	846872,39	336941,34	17,86	79°40'41"
329	846881,41	336978,23	37,98	76°15'37"
328	846907,99	337041,25	68,40	67°7'53"
327	846918,53	337066,72	27,56	67°31'7"
326	846937,90	337102,19	40,42	61°21'38"
325	846958,54	337135,88	39,50	58°30'35"
324	846973,73	337155,36	24,70	52°2'17"
323	847008,15	337197,04	54,05	50°27'27"
322	847025,20	337214,90	24,69	46°19'24"
321	847053,05	337240,73	37,98	42°51'3"
320	847080,20	337262,54	34,82	38°46'12"
319	847100,50	337277,08	24,97	35°37'1"
318	847132,77	337298,57	38,77	33°39'55"
317	847155,40	337312,26	26,45	31°9'40"
316	847179,45	337325,48	27,45	28°47'53"
315	847200,85	337336,45	24,05	27°9'11"
314	847246,50	337359,70	51,23	26°59'2"
313	847297,81	337385,50	57,42	26°41'49"
312	847477,18	337475,25	200,57	26°34'52"
311	847576,36	337525,06	110,99	26°40'3"
310	847724,78	337599,42	166,00	26°36'38"
309	847814,35	337644,31	100,20	26°37'8"
308	847893,15	337683,72	88,10	26°34'10"
307	847974,64	337724,95	91,33	26°50'26"
306	848063,33	337772,11	100,45	28°0'12"
305	848164,31	337826,61	114,74	28°21'16"
304	848222,92	337858,29	66,63	28°23'26"
303	848322,69	337912,23	113,42	28°23'48"
302	848415,21	337962,26	105,17	28°24'16"
301	848522,59	338020,15	121,99	28°19'52"
300	848628,89	338077,58	120,82	28°22'51"
299	848722,85	338128,48	106,86	28°26'32"
298	848795,34	338167,77	82,45	28°27'26"
297	848841,46	338192,54	52,35	28°14'19"
296	848902,12	338225,16	68,88	28°16'22"
295	848978,78	338266,83	87,25	28°31'35"
294	849061,08	338311,29	93,55	28°22'32"
293	849119,06	338342,63	65,91	28°23'42"
292	849194,68	338383,75	86,07	28°32'15"
291	849253,21	338415,33	66,51	28°21'11"
290	849312,97	338445,96	67,15	27°7'51"
289	849384,83	338489,54	84,04	31°14'12"
288	849426,19	338519,29	50,95	35°43'39"
287	849458,31	338545,95	41,74	39°41'35"
286	849468,71	338555,99	14,46	43°59'28"
285	849489,13	338576,30	28,80	44°50'43"
284	849516,43	338606,08	40,40	47°28'51"
283	849536,98	338630,88	32,21	50°21'56"
282	849568,28	338670,72	50,66	51°50'37"
281	849584,12	338696,56	30,31	58°29'17"
280	849594,38	338713,65	19,93	59°1'36"
279	849601,52	338725,67	13,98	59°17'21"
278	849616,96	338759,18	36,89	65°15'29"
277	849623,43	338773,84	16,03	66°10'53"
276	849635,95	338806,04	34,55	68°45'32"
275	849648,64	338845,41	41,37	72°8'21"
274	849657,69	338882,69	38,36	76°20'39"
273	849663,52	338914,58	32,42	79°39'10"
272	849666,15	338929,02	14,68	79°39'51"
271	849670,70	338973,15	44,37	84°7'9"
270	849672,28	338999,61	26,51	86°35'0"
269	849672,54	339037,92	38,31	89°36'16"
268	849670,07	339083,72	45,87	93°5'8"
267	849665,38	339123,32	39,88	96°45'38"
266	849656,92	339183,62	60,89	97°59'1"
265	849578,70	339717,88	539,96	98°19'46"
264	849569,98	339777,43	60,19	98°19'51"
263	849569,06	339783,71	6,35	98°20'4"
262	849567,25	339796,08	12,50	98°20'4"
261	849530,32	339793,74	37,00	183°37'48"
260	849502,97	339792,01	27,41	183°36'52"
259	849504,81	339779,40	12,75	278°18'23"
258	849505,74	339773,03	6,44	278°18'23"
257	849514,48	339713,24	60,43	278°18'59"
256	849605,17	339092,69	627,14	278°18'53"
255	849608,36	339074,46	18,51	279°54'48"
254	849612,01	339036,53	38,11	275°29'58"
253	849612,29	339001,61	34,92	270°27'31"
252	849609,60	338963,98	37,73	265°54'59"
251	849604,49	338925,35	38,96	262°27'51"
250	849598,98	338895,17	30,68	259°39'10"
249	849590,85	338861,72	34,42	256°20'39"
248	849581,36	338832,25	30,96	252°8'17"
247	849562,27	338783,85	52,03	248°28'29"
246	849548,33	338753,61	33,30	245°15'12"
245	849532,68	338727,23	30,67	239°19'44"
244	849505,96	338689,53	46,21	234°40'7"
243	849489,19	338668,34	27,02	231°38'40"
242	849451,86	338624,57	57,52	229°32'22"
241	849421,08	338593,02	44,08	225°42'28"
240	849389,47	338566,79	41,08	219°41'22"
239	849349,79	338538,25	48,88	215°43'39"
238	849283,80	338498,43	77,07	211°6'25"
237	849225,34	338468,48	65,68	207°7'41"
236	849166,08	338436,50	67,34	208°21'11"
235	849090,43	338395,36	86,12	208°32'15"
234	849032,48	338364,03	65,87	208°23'41"
233	848950,43	338319,71	93,25	208°22'33"
232	848873,38	338277,83	87,70	208°31'31"
231	848812,94	338245,32	68,63	208°16'37"
230	848811,04	338244,30	2,16	208°13'44"
229	848766,82	338220,55	50,20	208°13'59"
228	848694,00	338181,09	82,82	208°27'25"
227	848600,39	338130,39	106,46	208°26'33"
226	848494,09	338072,96	120,82	208°22'51"
225	848386,70	338015,06	122,01	208°19'52"
224	848294,28	337965,07	105,07	208°24'16"
223	848194,43	337911,09	113,51	208°23'48"
222	848135,79	337879,40	66,66	208°23'26"
221	848034,76	337824,88	114,80	208°21'16"
220	847946,87	337778,14	99,55	208°0'12"
219	847866,32	337737,38	90,27	206°50'17"
218	847787,40	337697,91	88,25	206°34'11"
217	847697,95	337653,08	100,06	206°37'8"
216	847549,40	337578,66	166,14	206°36'38"
215	847450,43	337528,96	110,75	206°40'4"
214	847270,96	337439,16	200,68	206°34'51"
213	847219,52	337413,29	57,59	206°41'48"
212	847173,47	337389,84	51,67	206°59'0"
211	847151,41	337378,53	24,78	207°9'11"
210	847125,41	337364,24	29,67	208°48'5"
209	847100,48	337349,16	29,14	211°9'45"
208	847066,39	337326,45	40,96	213°39'55"
207	847044,11	337310,49	27,41	215°37'1"
206	847013,73	337286,10	38,95	218°45'41"
205	846983,06	337257,65	41,84	222°51'3"
204	846963,26	337236,91	28,68	226°19'24"
203	846926,95	337192,93	57,03	230°27'27"
202	846914,72	337177,25	19,88	232°2'8"
201	846897,73	337151,47	30,88	236°36'58"
200	846886,21	337132,66	22,05	238°30'35"
199	846864,61	337093,06	45,11	241°24'10"
198	846845,63	337052,86	44,45	244°42'54"
197	846833,74	337022,27	32,83	248°46'2"
196	846824,63	336996,11	27,69	250°47'38"
195	846818,00	336970,40	26,55	255°32'38"
194	846808,87	336935,94	35,65	255°9'39"
193	846799,01	336872,40	64,30	261°10'41"
192	846796,01	336827,69	44,81	266°10'3"
191	846796,14	336803,73	23,96	270°18'47"
190	846797,03	336773,88	29,86	271°41'38"
189	846800,15	336743,06	30,98	275°46'37"
188	846806,37	336697,65	45,83	277°48'3"
187	846823,50	336581,65	117,26	278°24'6"

Назв. точки	Координаты X	Координаты Y	Расстояние	Дирекционный угол
186	846856,41	336361,61	222,48	278°30'23"
185	846876,67	336229,05	134,10	278°41'31"
184	846895,20	336128,32	102,42	280°25'13"
183	846912,09	336053,86	76,35	282°46'48"
182	846930,09	335984,47	71,68	284°32'37"
181	846967,22	335838,68	150,44	284°17'18"
180	846976,25	335803,23	36,58	284°17'27"
179	846977,77	335797,27	6,15	284°18'26"
178	846979,59	335790,22	7,28	284°28'31"
177	846998,28	335717,63	74,96	284°26'19"
176	847045,25	335535,18	188,40	284°26'12"
175	847047,18	335527,66	7,76	284°23'39"
174	847100,98	335318,66	215,81	284°26'8"
173	847126,23	335240,88	81,78	287°59'7"
172	847167,27	335146,42	102,99	293°29'1"
171	847185,32	335104,86	45,31	293°28'33"
170	847201,95	335066,60	41,72	293°29'33"
169	847267,29	334916,22	163,96	293°29'6"
168	847291,71	334860,04	61,26	293°29'36"
167	847297,85	334845,10	16,15	292°20'30"
166	847317,08	334801,49	47,66	293°47'43"
165	847337,37	334756,78	49,10	294°24'33"
164	847352,96	334719,72	40,21	292°48'54"
163	847369,38	334682,12	41,03	293°35'28"
162	847373,61	334672,40	10,60	293°31'3"
161	847385,80	334644,38	30,56	293°30'41"
160	847403,20	334605,22	42,85	293°57'25"
159	847420,80	334565,88	43,10	294°6'10"
158	847438,74	334526,47	43,30	294°28'33"
157	847455,91	334486,22	43,76	293°6'8"
156	847473,85	334446,21	43,85	294°9'3"
155	847479,92	334431,34	16,06	292°12'20"
154	847500,13	334384,97	50,58	293°32'59"
153	847515,20	334351,88	36,36	294°29'8"
152	847535,08	334308,39	47,82	294°33'57"
151	847542,92	334289,74	20,23	292°48'2"
150	847555,21	334262,60	29,79	294°21'46"
149	847573,35	334220,23	46,09	293°10'39"
148	847592,24	334176,77	47,39	293°29'32"
147	847597,23	334164,00	13,71	291°20'37"
146	847613,37	334130,71	37,00	295°51'56"
145	847629,91	334094,50	39,81	294°33'60"
144	847647,23	334056,27	41,98	294°23'52"
143	847654,15	334040,29	17,41	293°21'15"
142	847666,85	334013,32	29,81	295°12'56"
141	847683,06	333977,14	39,65	294°8'3"
140	847700,64	333940,00	41,09	295°19'49"
139	847715,12	333907,74	35,36	294°10'23"
138	847718,77	333899,83	8,71	294°46'14"
137	847718,77	333897,83	2,00	270°0'0"
136	847722,91	333889,15	9,62	295°29'57"
135	847737,58	333858,44	34,03	295°32'1"
134	847751,85	333828,17	33,46	295°14'25"
133	847752,02	333824,34	3,83	272°32'29"
132	847747,89	333816,08	9,23	243°26'6"
131	847743,06	333803,89	13,11	248°23'7"
130	847793,43	333706,18	109,93	297°16'17"
129	847811,44	333671,24	39,31	297°16'12"
128	847823,08	333648,66	25,40	297°16'12"
127	847842,41	333648,88	19,33	0°39'7"
126	847852,39	333648,98	9,98	0°34'27"
125	847978,40	333650,59	126,02	0°43'55"
124	848037,63	333650,68	59,23	0°5'22"
123	848099,16	333650,85	61,53	0°9'21"
122	848204,13	333651,67	104,97	0°26'51"
121	848234,58	333651,88	30,45	0°23'17"
120	848312,24	333652,31	77,66	0°19'17"
119	848550,30	333653,71	238,07	0°20'14"
118	848692,10	333654,99	141,80	0°30'58"
117	848838,45	333656,11	146,36	0°26'19"
116	848982,57	333657,20	144,12	0°25'59"
115	849189,20	333658,88	206,64	0°27'58"
114	849387,05	333660,12	197,86	0°21'37"
113	849568,71	333661,17	181,66	0°19'44"
112	849647,32	333660,76	78,61	359°42'12"
111	849703,25	333657,80	56,01	356°58'30"
110	849743,62	333653,23	40,63	353°32'7"
109	849782,56	333646,35	39,54	349°59'9"
108	849810,79	333639,42	29,07	346°12'11"
107	849840,44	333629,06	31,40	340°44'42"
106	849856,58	333622,39	17,47	337°32'28"
105	849885,49	333610,02	31,44	336°49'38"
104	849918,95	333593,80	37,18	334°8'13"
103	849942,46	333582,40	26,13	334°8'41"
102	849989,11	333556,54	53,34	330°59'55"
101	850068,43	333512,55	90,70	330°59'11"
100	850382,38	333337,23	359,59	330°49'9"
99	850593,73	333218,82	242,26	330°44'29"
98	850725,70	333144,87	151,28	330°44'1"
97	850883,51	333056,73	180,75	330°48'52"
96	851059,38	332958,03	201,67	330°42'2"
95	851332,70	332806,09	312,72	330°55'45"
94	851551,88	332682,87	251,43	330°39'23"
93	851691,95	332604,75	160,39	330°51'5"
92	851896,44	332490,81	234,08	330°52'25"
91	852018,93	332422,93	140,05	331°0'20"
90	852203,10	332319,84	211,06	330°45'42"
89	852267,19	332282,69	74,08	329°54'17"
88	852351,46	332240,86	94,08	333°35'58"
87	852399,57	332227,72	49,87	344°43'25"
86	852485,07	332203,80	88,78	344°22'13"
85	852560,81	332184,29	78,21	345°33'18"
84	852649,09	332163,04	90,80	346°27'57"
83	852701,68	332149,63	54,27	345°41'42"
82	852762,22	332133,41	62,68	345°0'5"
81	852829,50	332116,29	69,42	345°43'25"
80	852887,62	332100,53	60,22	344°49'42"
79	853052,06	332055,36	170,53	344°38'25"
78	853085,38	332063,45	34,29	13°38'50"
77	853307,62	332031,97	224,45	351°56'19"
76	853530,83	331997,37	225,88	351°11'12"
75	853670,96	331973,62	142,13	350°22'51"
74	853753,23	331956,47	84,04	348°13'39"
73	853771,50	331951,97	18,82	346°9'47"
72	853823,67	331888,89	81,86	309°35'32"
71	853836,95	331874,42	19,64	312°32'40"
70	853843,71	331868,06	9,28	316°44'47"
69	853863,27	331855,70	23,14	327°42'40"
68	853865,71	331854,19	2,87	328°14'55"
67	853903,46	331840,92	40,01	340°37'56"
66	853916,86	331837,53	13,82	345°48'10"
65	853937,22	331832,37	21,00	345°46'43"
64	854928,13	331581,31	1022,22	345°46'57"
63	855628,84	331402,46	723,17	345°40'53"
62	855978,33	331313,15	360,72	345°39'55"
61	856627,09	331147,35	669,61	345°39'51"
60	856704,32	331127,62	79,71	345°40'9"
59	856758,15	331107,12	57,60	339°9'6"
58	856772,05	331101,86	14,86	339°16'21"
57	857636,08	330735,85	938,36	337°2'32"
56	857655,46	330727,71	21,02	337°13'60"
55	857844,05	330648,50	204,55	337°13'1"
54	857939,71	330608,33	103,75	337°13'17"
53	857954,69	330595,27	19,87	318°55'2"
52	857983,36	330565,03	41,67	313°28'24"
51	858028,26	330499,68	79,29	304°29'30"
50	858031,13	330495,25	5,28	302°56'15"
49	858033,57	330489,68	6,08	293°39'23"
48	858034,20	330484,62	5,10	277°5'50"
47	858037,76	330438,71	46,05	274°26'2"
46	858153,40	329248,14	1196,17	275°32'52"
45	858085,37	329241,61	68,34	185°28'58"
44	858085,37	329232,73	8,88	270°0'0"
43	858154,22	329239,86	69,22	5°54'45"
42	858294,22	327798,71	1447,93	275°32'55"
41	858225,56	327791,91	69,00	185°39'22"
40	858226,35	327783,95	8,00	275°40'4"
39	858295,00	327790,71	68,98	5°37'26"
38	858361,29	327108,24	685,68	275°32'52"
37	858293,43	327095,26	69,09	190°49'43"
36	858294,26	327087,30	8,00	275°57'10"
35	858362,08	327100,17	69,03	10°44'42"

Назв. точки	Координаты X	Координаты Y	Расстояние	Дирекционный угол
34	858391,26	326799,80	301,78	275°32'55"
33	858466,45	326025,78	777,66	275°32'54"
32	858484,05	325844,61	182,02	275°32'55"
31	858489,38	325804,16	40,80	277°30'23"
30	858490,55	325786,88	17,32	273°52'25"
29	858491,46	325774,16	12,75	274°5'31"
28	858491,19	325759,40	14,76	268°57'7"
27	858490,72	325729,66	29,74	269°5'41"
26	858490,68	325726,78	2,88	269°12'15"
25	858500,41	325726,42	9,74	357°52'52"
24	858504,43	325726,27	4,02	357°51'47"
23	858507,68	325726,14	3,25	357°42'34"
22	858507,97	325726,13	0,29	358°1'30"
21	858508,00	325725,76	0,37	274°38'8"
20	858507,65	325723,91	1,88	259°17'13"
19	858505,90	325714,45	9,62	259°31'10"
18	858501,71	325708,69	7,12	233°58'0"
17	858489,14	325705,60	12,94	193°48'39"
16	858488,93	325688,53	17,07	269°17'43"
15	858489,03	325682,10	6,43	270°53'28"
14	858497,95	325681,68	8,93	357°18'3"
13	858497,94	325674,52	7,16	269°54'55"
12	858537,89	325671,70	40,05	355°57'44"
11	858683,74	325659,70	146,34	355°17'47"
10	858909,87	325642,82	226,76	355°43'51"
9	860541,54	325532,21	1635,41	356°7'19"
8	860575,16	325529,93	33,70	356°7'13"
7	862137,56	325423,78	1566,00	356°6'48"
6	862150,76	325422,63	13,25	355°1'15"
5	862321,66	325410,74	171,31	356°1'13"
4	862335,83	325409,71	14,21	355°50'33"
3	862345,11	325409,08	9,30	356°6'59"
2	862381,80	325406,60	36,77	356°7'59"
1	862399,88	325405,38	18,12	356°8'23"

Изм.	Кол.уч	Лист	№док.	Подпись	Дата
ГИП		Смирнов			
Составил		Наверова			
Проверил		Баринова			

Государственный контракт от 11.05.2017 №18-1/3/17

Документация по планировке территории в целях определения границ полосы отвода автомобильной дороги общего пользования регионального значения в Самарской области «Самара - Волгоград» - Осинки - Безенчук, расположенной в муниципальном районе Безенчукский Самарской области

Основная часть проекта планировки территории	Стадия	Лист	Листов
	П	1	1
Каталог координат	ООО «Терра»		

Формат А2

Проект планировки территории в целях определения границ полосы отвода автомобильной дороги общего пользования регионального значения в Самарской области «Самара - Волгоград» - Осинки - Безенчук, расположенной в муниципальном районе Безенчукский Самарской области

Каталог координат красных линий

Назв. точки	Координаты		Расстояние	Дирекционный угол
	X	Y		
1	858194,24	330565,46	104,25	157°8'3"
30	858098,18	330605,97	6,17	106°28'5"
29	858096,43	330611,89	12,01	116°49'16"
28	858091,01	330622,61	8,34	124°3'8"
27	858086,34	330629,52	8,05	141°51'46"
26	858080,01	330634,49	7,16	141°48'8"
25	858074,38	330638,92	7,81	160°24'19"
24	858067,02	330641,54	9,20	160°26'33"
23	858058,35	330644,62	10,21	179°33'4"
22	858048,14	330644,70	4,72	179°38'9"
21	858043,42	330644,73	9,34	193°6'51"
20	858034,32	330642,61	6,13	208°6'39"
19	858028,91	330639,72	5,85	202°55'43"
18	858023,52	330637,44	69,47	157°8'14"
17	857959,51	330664,43	429,25	157°8'12"
16	857563,98	330831,21	834,78	157°1'22"
15	856795,43	331157,08	21,11	157°14'10"
14	856775,96	331165,23	29,82	158°33'45"
13	856748,20	331176,15	27,89	161°23'23"
12	856721,77	331185,05	700,91	165°39'50"
11	856042,69	331358,60	936,61	165°39'48"
10	855135,25	331590,52	58,77	165°39'57"
9	855078,31	331605,07	23,39	165°38'35"
8	855055,65	331610,87	14,52	165°41'10"
7	855041,58	331614,46	1165,42	165°45'46"
6	853911,96	331901,08	18,33	164°35'29"
5	853894,29	331905,95	14,01	146°13'50"
4	853882,64	331913,74	5,76	136°11'42"
3	853878,48	331917,73	11,57	28°22'52"
2	853888,66	331923,23	4514,59	342°29'50"
1	858194,24	330565,46		
35	858224,20	329254,49	1256,68	92°19'31"
46	858173,21	330510,14	33,62	157°17'13"
45	858142,20	330523,12	9,35	170°5'4"
44	858132,99	330524,73	22,91	180°37'31"
43	858110,08	330524,48	7,89	191°46'49"
42	858102,36	330522,87	6,90	219°10'42"
41	858097,01	330518,51	5,86	240°40'46"
40	858094,14	330513,40	6,34	267°28'2"
39	858093,86	330507,07	20,57	272°55'35"
38	858094,91	330486,53	41,65	273°28'58"
37	858097,44	330444,96	1197,32	275°33'11"
36	858213,30	329253,26	10,97	6°26'18"
35	858224,20	329254,49		
31	858361,45	327805,33	1447,92	95°24'18"
34	858225,06	329246,81	11,07	186°28'59"
33	858214,06	329245,56	1447,88	275°33'11"
32	858354,17	327804,48	7,33	6°39'35"
31	858361,45	327805,33		
47	858427,27	327114,58	685,91	95°27'54"
50	858361,95	327797,37	7,04	187°5'41"
49	858354,96	327796,50	685,73	275°33'45"
48	858421,43	327114,00	5,87	5°39'44"
47	858427,27	327114,58		
51	858577,25	326231,00	888,14	99°33'6"
54	858429,88	327106,82	7,71	185°54'52"
53	858422,20	327106,03	885,42	275°32'44"
52	858507,77	326224,75	69,76	5°8'25"
51	858577,25	326231,00		
55	862403,08	325465,34	3898,84	168°49'26"
81	858578,18	326221,03	69,72	185°37'50"
80	858508,80	326214,19	197,45	275°33'15"
79	858527,91	326017,67	197,23	275°33'6"
78	858546,99	325821,37	27,44	290°31'19"
77	858556,61	325795,67	17,46	309°40'46"
76	858567,76	325782,23	38,78	317°17'56"
75	858596,26	325755,93	39,59	324°42'29"
74	858628,57	325733,06	9,06	333°34'35"
73	858636,68	325729,03	10,02	333°30'42"
72	858645,65	325724,56	30,19	352°25'32"
71	858675,58	325720,58	718,82	356°0'15"
70	859392,65	325670,49	112,62	356°6'55"
69	859505,01	325662,86	517,57	356°6'5"
68	860021,38	325627,67	274,52	355°51'20"
67	860295,18	325607,83	230,33	355°51'8"
66	860524,91	325591,17	30,79	355°51'55"
65	860555,62	325588,95	515,08	356°21'54"
64	861069,66	325556,29	158,47	356°3'26"
63	861227,76	325545,40	204,55	356°5'31"
62	861431,83	325531,46	263,80	356°7'0"
61	861695,03	325513,59	458,82	355°59'53"
60	862152,73	325481,57	9,44	87°5'10"
59	862153,21	325491,00	8,00	357°12'20"
58	862161,20	325490,61	9,58	267°25'38"
57	862160,77	325481,04	221,76	356°17'33"
56	862382,07	325466,70	21,05	356°17'47"
55	862403,08	325465,34		
82	862399,88	325405,38	18,12	176°8'23"
90	862381,80	325406,60	36,77	176°7'59"
89	862345,11	325409,08	9,30	176°6'59"
88	862335,83	325409,71	14,21	175°50'33"
87	862321,66	325410,74	171,31	176°1'13"
86	862150,76	325422,63	13,25	175°1'15"
85	862137,56	325423,78	112,90	176°6'48"
84	862024,92	325431,43	94,23	176°6'48"
83	861930,91	325437,82	470,09	356°2'35"
82	862399,88	325405,38		
91	861926,16	325438,14	1354,12	176°6'48"
98	860575,16	325529,93	33,70	176°7'13"
97	860541,54	325532,21	1635,41	176°7'19"
96	858909,87	325642,82	226,76	175°43'51"
95	858683,74	325659,70	146,34	175°17'47"
94	858537,89	325671,70	40,05	175°57'44"
93	858497,94	325674,52	42,74	185°52'53"
92	858455,42	325670,14	3478,49	356°10'33"
91	861926,16	325438,14		
99	858490,68	325726,78	2,88	89°12'15"
110	858490,72	325729,66	29,74	89°5'41"
109	858491,19	325759,40	14,76	88°57'7"
108	858491,46	325774,16	12,75	94°5'31"
107	858490,55	325786,88	17,32	93°52'25"
106	858489,38	325804,16	40,80	97°30'23"
105	858484,05	325844,61	182,02	95°32'55"
104	858466,45	326025,78	777,66	95°32'54"
103	858391,26	326799,80	301,78	95°32'55"
102	858362,08	327100,17	69,03	190°44'42"
101	858294,26	327087,30	1368,24	276°37'55"
100	858452,28	325728,22	38,43	357°51'9"
99	858490,68	325726,78		
111	858361,29	327108,24	685,68	95°32'52"
114	858295,00	327790,71	68,98	185°37'26"
113	858226,35	327783,95	691,95	275°33'47"
112	858293,43	327095,26	69,09	10°49'43"
111	858361,29	327108,24		
115	858294,22	327798,71	1447,93	95°32'55"
147	858154,22	329239,86	69,22	185°54'45"
146	858085,37	329232,73	1447,62	275°33'26"
116	858225,56	327791,91	69,00	5°39'22"
115	858294,22	327798,71		
144	858153,40	329248,14	1196,17	95°32'52"
143	858037,76	330438,71	46,05	94°26'2"
142	858034,20	330484,62	5,10	97°5'50"
141	858033,57	330489,68	6,08	113°39'23"
140	858031,13	330495,25	5,28	122°56'15"
139	858028,26	330499,68	79,29	124°29'30"
138	857983,36	330565,03	41,67	133°28'24"
137	857954,69	330595,27	19,87	138°55'2"
136	857939,71	330608,33	103,75	157°13'17"
135	857844,05	330648,50	204,55	157°13'1"
134	857655,46	330727,71	21,02	157°13'60"
133	857636,08	330735,85	938,36	157°2'32"
132	856772,05	331101,86	14,86	159°16'21"
131	856758,15	331107,12	57,60	159°9'6"
130	856704,32	331127,62	79,71	165°40'9"
129	856627,09	331147,35	669,61	165°39'51"
128	855978,33	331313,15	360,72	165°39'55"
127	855628,84	331402,46	723,17	165°40'53"
126	854928,13	331581,31	1022,22	165°46'57"
125	853937,22	331832,37	21,00	165°46'43"
124	853916,86	331837,53	13,82	165°48'10"
123	853903,46	331840,92	40,01	160°37'56"
122	853865,71	331854,19	2,87	148°14'55"
121	853863,27	331855,70	23,14	147°42'40"
120	853843,71	331868,06	9,28	136°44'47"
119	853836,95	331874,42	19,64	132°32'40"
118	853823,67	331888,89	7,36	207°26'9"
117	853817,14	331885,50	5020,75	328°13'28"
145	858085,37	329241,61	68,34	5°28'58"
144	858153,40	329248,14		
148	853771,50	331951,97	9,55	207°22'18"
166	853763,02	331947,58	1586,65	166°45'46"
165	852218,52	332310,90	56,25	329°54'17"
164	852267,19	332282,69	94,08	333°35'58"
163	852351,46	332240,86	49,87	344°43'25"
162	852399,57	332227,72	88,78	344°22'13"
161	852485,07	332203,80	78,21	345°33'18"
160	852560,81	332184,29	90,80	346°27'57"
159	852649,09	332163,04	54,27	345°41'42"
158	852701,68	332149,63	62,68	345°0'5"
157	852762,22	332133,41	69,42	345°43'25"
156	852829,50	332116,29		

Назв. точки	Координаты		Расстояние	Дирекционный угол
	X	Y		
			60,22	344°49'42"
155	852887,62	332100,53	170,53	344°38'25"
154	853052,06	332055,36	34,29	13°38'50"
153	853085,38	332063,45	224,45	351°56'19"
152	853307,62	332031,97	225,88	351°11'12"
151	853530,83	331997,37	142,13	350°22'51"
150	853670,96	331973,62	84,04	348°13'39"
149	853753,23	331956,47	18,82	346°9'47"
148	853771,50	331951,97		
167	852211,86	332314,76	10,13	149°54'17"
170	852203,10	332319,84	211,06	150°45'42"
169	852018,93	332422,93	45,63	151°0'20"
168	851979,02	332445,04	266,81	330°46'15"
167	852211,86	332314,76		
171	851970,08	332450,00	84,20	151°9'20"
193	851896,44	332490,81	234,08	150°52'25"
192	851691,95	332604,75	160,39	150°51'5"
191	851551,88	332682,87	251,43	150°39'23"
190	851332,70	332806,09	312,72	150°55'45"
189	851059,38	332958,03	201,67	150°42'2"
188	850883,51	333056,73	180,75	150°48'52"
187	850725,70	333144,87	151,28	150°44'1"
186	850593,73	333218,82	242,26	150°44'29"
185	850382,38	333337,23	359,59	150°49'9"
184	850068,43	333512,55	90,70	150°59'11"
183	849989,11	333556,54	53,34	150°59'55"
182	849942,46	333582,40	26,13	154°8'41"
181	849918,95	333593,80	37,18	154°8'13"
180	849885,49	333610,02	31,44	156°49'38"
179	849856,58	333622,39	17,47	157°32'28"
178	849840,44	333629,06	31,40	160°44'42"
177	849810,79	333639,42	29,07	166°12'11"
176	849782,56	333646,35	39,54	169°59'9"
175	849743,62	333653,23	40,63	173°32'7"
174	849703,25	333657,80	56,01	176°58'30"
173	849647,32	333660,76	59,35	179°42'12"
172	849587,96	333661,07	2672,30	333°3'4"
171	851970,08	332450,00		
194	849580,99	333661,10	12,28	179°42'12"
206	849568,71	333661,17	181,66	180°19'44"
205	849387,05	333660,12	197,86	180°21'37"
204	849189,20	333658,88	206,64	180°27'58"
203	848982,57	333657,20	144,12	180°25'59"
202	848838,45	333656,11	146,36	180°26'19"
201	848692,10	333654,99	141,80	180°30'58"
200	848550,30	333653,71	238,07	180°20'14"
199	848312,24	333652,31	77,66	180°19'17"
198	848234,58	333651,88	30,45	180°23'17"
197	848204,13	333651,67	104,97	180°26'51"
196	848099,16	333650,85	10,65	279°2'29"
195	848100,83	333640,33	1480,30	0°48'14"
194	849580,99	333661,10		
207	848039,68	333639,65	11,22	100°31'43"
211	848037,63	333650,68	59,23	180°5'22"
210	847978,40	333650,59	126,02	180°43'55"
209	847852,39	333648,98	20,53	238°8'12"
208	847841,55	333631,54	198,30	2°20'38"
207	848039,68	333639,65		
212	847811,44	333671,24	39,31	117°16'12"
215	847793,43	333706,18	95,59	117°16'17"
214	847749,63	333791,15	149,72	289°18'51"
213	847799,15	333649,85	24,67	60°7'15"
212	847811,44	333671,24		
216	847743,06	333803,89	13,11	68°23'7"
256	847747,89	333816,08	9,23	63°26'6"
255	847752,02	333824,34	3,83	92°32'29"
254	847751,85	333828,17	33,46	115°14'25"
253	847737,58	333858,44	34,03	115°32'1"
252	847722,91	333889,15	9,62	115°29'57"
251	847718,77	333897,83	2,00	90°0'0"
250	847718,77	333899,83	8,71	114°46'14"
249	847715,12	333907,74	35,36	114°10'23"
248	847700,64	333940,00	41,09	115°19'49"
247	847683,06	333977,14	39,65	114°8'3"
246	847666,85	334013,32	29,81	115°12'56"
245	847654,15	334040,29	17,41	113°21'15"
244	847647,25	334056,27	41,98	114°23'52"
243	847629,91	334094,50	39,81	114°33'60"
242	847613,37	334130,71	37,00	115°51'56"
241	847597,23	334164,00	13,71	111°20'37"
240	847592,24	334176,77	47,39	113°29'32"
239	847573,35	334220,23	46,09	113°10'39"
238	847555,21	334262,60	29,79	114°21'46"
237	847542,92	334289,74	20,23	112°48'2"
236	847535,08	334308,39	47,82	114°33'57"
235	847515,20	334351,88	36,36	114°29'8"
234	847500,13	334384,97	50,58	113°32'59"
233	847479,92	334431,34	16,06	112°12'20"
232	847473,85	334446,21	43,85	114°9'3"
231	847455,91	334486,22	43,76	113°6'8"
230	847438,74	334526,47	43,30	114°28'33"
229	847420,80	334565,88	43,10	114°6'10"
228	847403,20	334605,22	42,85	113°57'25"
227	847385,80	334644,38	30,56	113°30'41"
226	847373,61	334672,40	10,60	113°31'5"
225	847369,38	334682,12	41,03	113°35'28"
224	847352,96	334719,72	40,21	112°48'54"
223	847337,37	334756,78	49,10	114°24'33"
222	847317,08	334801,49	47,66	113°47'43"
221	847297,85	334845,10	16,15	112°20'30"
220	847291,71	334860,04	61,26	113°29'36"
219	847267,29	334916,22	163,96	113°29'6"
218	847201,95	335066,60	7,69	113°29'33"
217	847198,89	335073,65	1381,45	293°11'54"
216	847743,06	333803,89		
257	847196,14	335079,97	948,19	106°22'49"
270	846928,74	335989,67	5,37	284°32'37"
269	846930,09	335984,47	150,44	284°17'18"
268	846967,22	335838,68	36,58	284°17'27"
267	846976,25	335803,23	6,15	284°18'26"
266	846977,77	335797,27	7,28	284°28'31"
265	846979,59	335790,22	74,96	284°26'19"
264	846998,28	335717,63	188,40	284°26'12"
263	847045,25	335535,18	7,76	284°23'39"
262	847047,18	335527,66	215,81	284°26'8"
261	847100,98	335318,66	81,78	287°59'7"
260	847126,23	335240,88	102,99	293°29'1"
259	847167,27	335146,42	45,31	293°28'33"
258	847185,32	335104,86	27,14	293°29'33"
257	847196,14	335079,97		
271	846927,11	335995,97	533,71	100°12'23"
276	846832,54	336521,23	161,40	278°30'23"
275	846856,41	336361,61	134,10	278°41'31"
274	846876,67	336229,05	102,42	280°25'13"
273	846895,20	336128,32	76,35	282°46'48"
272	846912,09	336053,86	59,80	284°32'37"
271	846927,11	335995,97		
277	846831,49	336528,23	629,05	84°58'48"
293	846886,53	337154,87	11,70	343°7'12"
292	846897,73	337151,47	22,05	238°30'35"
291	846886,21	337132,66	45,11	241°24'10"
290	846864,61	337093,06	44,45	244°42'54"
289	846845,63	337052,86	32,83	248°46'2"
288	846833,74	337022,27	27,69	250°47'38"
287	846824,63	336996,11	26,55	255°32'38"
286	846818,00	336970,40	35,65	255°9'39"
285	846808,87	336935,94	64,30	261°10'41"
284	846799,01	336872,40	44,81	266°10'3"
283	846796,01	336827,69	23,96	270°18'47"
282	846796,14	336803,73	29,86	271°41'38"
281	846797,03	336773,88	30,98	275°46'37"
280	846800,15	336743,06	45,83	277°48'3"
279	846806,37	336697,65	117,26	278°24'6"
278	846823,50	336581,65	54,01	278°30'23"
277	846831,49	336528,23		
294	847008,74	337281,47	152,08	221°23'13"
299	846894,64	337180,92	20,41	349°38'2"
298	846914,72	337177,25	19,88	52°2'8"
297	846926,95	337192,93	57,03	50°27'27"
296	846963,26	337236,91	28,68	46°19'24"
295	846983,06	337257,65	35,03	42°51'3"
294	847008,74	337281,47		
300	847846,79	337727,62	66,41	206°34'11"
313	847787,40	337697,91	100,06	206°37'8"
312	847697,95	337653,08	166,14	206°36'38"
311	847549,40	337578,66	110,75	206°40'4"
310	847450,43	337528,96	200,68	206°34'51"
309	847270,96	337439,16	57,59	206°41'48"
308	847219,52	337413,29	51,67	206°59'0"
307	847173,47	337389,84	24,78	207°9'11"
306	847151,41	337378,53	29,67	208°48'5"
305	847125,41	337364,24	29,14	211°9'45"
304	847100,48	337349,16	40,96	213°39'55"
303	847066,39	337326,45	27,41	215°37'1"
302	847044,11	337310,49	37,27	218°45'41"
301	847015,05	337287,16	941,17	27°54'14"
300	847846,79	337727,62		
314	848381,83	338012,42	596,88	208°2'58"
321	847855,06	337731,75	12,59	26°34'11"
320	847866,32	337737,38	90,27	26°50'17"
319	847946,87	337778,14		

Назв. точки	Координаты		Расстояние	Дирекционный угол
	X	Y		
			99,55	28°0'12"
318	848034,76	337824,88	114,80	28°21'16"
317	848135,79	337879,40	66,66	28°23'26"
316	848194,43	337911,09	113,51	28°23'48"
315	848294,28	337965,07	99,54	28°24'16"
314	848381,83	338012,42		
322	848889,39	338286,53	18,22	208°31'31"
330	848873,38	338277,83	68,63	208°16'37"
329	848812,94	338245,32	2,16	208°13'44"
328	848811,04	338244,30	50,20	208°13'59"
327	848766,82	338220,55	82,82	208°27'25"
326	848694,00	338181,09	106,46	208°26'33"
325	848600,39	338130,39	120,82	208°22'51"
324	848494,09	338072,96	119,27	208°19'52"
323	848389,11	338016,36	568,57	28°22'17"
322	848889,39	338286,53		
331	849421,08	338593,02	44,08	45°42'28"
361	849451,86	338624,57	57,52	49°32'22"
360	849489,19	338668,34	27,02	51°38'40"
359	849505,96	338689,53	46,21	54°40'7"
358	849532,68	338727,23	30,67	59°19'44"
357	849548,33	338753,61	33,30	65°15'12"
356	849562,27	338783,85	52,03	68°28'29"
355	849581,36	338832,25	30,96	72°8'17"
354	849590,85	338861,72	34,42	76°20'39"
353	849598,98	338895,17	30,68	79°39'10"
352	849604,49	338925,35	38,96	82°27'51"
351	849609,60	338963,98	37,73	85°54'59"
350	849612,29	339001,61	34,92	90°27'31"
349	849612,01	339036,53	38,11	95°29'58"
348	849608,36	339074,46	18,51	99°54'48"
347	849605,17	339092,69	627,14	98°18'53"
346	849514,48	339713,24	60,43	98°18'59"
345	849505,74	339773,03	6,44	98°18'23"
344	849504,81	339779,40	12,75	98°18'23"
343	849502,97	339792,01	15,58	183°36'52"
342	849487,42	339791,03	31,24	184°25'53"
341	849456,27	339788,62	1600,10	249°29'26"
340	848895,66	338289,94	62,34	28°31'31"
339	848950,43	338319,71	93,25	28°22'33"
338	849032,48	338364,03	65,87	28°23'41"
337	849090,43	338395,36	86,12	28°32'15"
336	849166,08	338436,50	67,34	28°21'11"
335	849225,34	338468,48	65,68	27°7'41"
334	849283,80	338498,43	77,07	31°6'25"
333	849349,79	338538,25	48,88	35°43'39"
332	849389,47	338566,79	41,08	39°41'22"
331	849421,08	338593,02		
362	849623,48	338707,55	28,47	140°28'32"
382	849601,52	338725,67	36,89	65°15'29"
381	849616,96	338759,18	16,03	66°10'53"
380	849623,43	338773,84	34,55	68°45'32"
379	849635,95	338806,04	41,37	72°8'21"
378	849648,64	338845,41	38,36	76°20'39"
377	849657,69	338882,69	32,42	79°39'10"
376	849663,52	338914,58	14,68	79°39'51"
375	849666,15	338929,02	44,37	84°7'9"
374	849670,70	338973,15	26,51	86°35'0"
373	849672,28	338999,61	38,31	89°36'16"
372	849672,54	339037,92	45,87	93°5'8"
371	849670,07	339083,72	39,88	96°45'38"
370	849665,38	339123,32	60,89	97°59'1"
369	849656,92	339183,62	539,96	98°19'46"
368	849578,70	339717,88	60,19	98°19'51"
367	849569,98	339777,43	6,35	98°20'4"
366	849569,06	339783,71	12,50	98°20'4"
365	849567,25	339796,08	7,54	3°37'48"
364	849574,77	339796,56	39,53	5°28'21"
363	849614,12	339800,33	1092,82	270°29'27"
362	849623,48	338707,55		
383	849607,49	338682,35	1056,03	212°0'30"
403	848712,01	338122,61	12,33	28°26'32"
402	848722,85	338128,48	82,45	28°27'26"
401	848795,34	338167,77	52,35	28°14'19"
400	848841,46	338192,54	68,88	28°16'22"
399	848902,12	338225,16	87,25	28°31'35"
398	848978,78	338266,83	93,55	28°22'32"
397	849061,08	338311,29	65,91	28°23'42"
396	849119,06	338342,63	86,07	28°32'15"
395	849194,68	338383,75	66,51	28°21'11"
394	849253,21	338415,33	67,15	27°7'51"
393	849312,97	338445,96	84,04	31°14'12"
392	849384,83	338489,54	50,95	35°43'39"
391	849426,19	338519,29	41,74	39°41'35"
390	849458,31	338545,95	14,46	43°59'28"
389	849468,71	338555,99	28,80	44°50'43"
388	849489,13	338576,30	40,40	47°28'51"
387	849516,43	338606,08	32,21	50°21'56"
386	849536,98	338630,88	50,66	51°50'37"
385	849568,28	338670,72	30,31	58°29'17"
384	849584,12	338696,56	27,35	328°41'49"
383	849607,49	338682,35		
404	848705,54	338119,10	345,01	208°22'47"
408	848402,00	337955,12	15,01	28°24'16"
407	848415,21	337962,26	121,99	28°19'52"
406	848522,59	338020,15	120,82	28°22'51"
405	848628,89	338077,58	87,18	28°26'32"
404	848705,54	338119,10		
409	848396,03	337951,89	1008,43	207°26'14"
419	847501,03	337487,23	84,30	26°40'3"
418	847576,36	337525,06	166,00	26°36'38"
417	847724,78	337599,42	100,20	26°37'8"
416	847814,35	337644,31	88,10	26°34'10"
415	847893,15	337683,72	91,33	26°50'26"
414	847974,64	337724,95	100,45	28°0'12"
413	848063,33	337772,11	114,74	28°21'16"
412	848164,31	337826,61	66,63	28°23'26"
411	848222,92	337858,29	113,42	28°23'48"
410	848322,69	337912,23	83,38	28°24'16"
409	848396,03	337951,89		
420	847494,70	337484,05	19,61	206°40'3"
437	847477,18	337475,25	200,57	206°34'52"
436	847297,81	337385,50	57,42	206°41'49"
435	847246,50	337359,70	51,23	206°59'2"
434	847200,85	337336,45	24,05	207°9'11"
433	847179,45	337325,48	27,45	208°47'53"
432	847155,40	337312,26	26,45	211°9'40"
431	847132,77	337298,57	38,77	213°39'55"
430	847100,50	337277,08	24,97	215°37'1"
429	847080,20	337262,54	34,82	218°46'12"
428	847053,05	337240,73	37,98	222°51'3"
427	847025,20	337214,90	24,69	226°19'24"
426	847008,15	337197,04	54,05	230°27'27"
425	846973,73	337155,36	24,70	232°2'17"
424	846958,54	337135,88	39,50	238°30'35"
423	846937,90	337102,19	40,42	241°21'38"
422	846918,53	337066,72	16,32	247°31'7"
421	846912,29	337051,64	725,38	36°35'31"
420	847494,70	337484,05		
438	846889,70	336544,63	500,81	87°43'40"
451	846909,56	337045,05	4,11	247°31'7"
450	846907,99	337041,25	68,40	247°7'53"
449	846881,41	336978,23	37,98	256°15'37"
448	846872,39	336941,34	17,86	259°40'41"
447	846869,19	336923,77	29,47	259°40'40"
446	846863,91	336894,78	33,49	261°22'43"
445	846858,89	336861,67	30,21	266°16'20"
444	846856,93	336831,53	26,76	268°18'58"
443	846856,14	336804,78	27,00	271°41'38"
442	846856,94	336777,79	27,78	275°46'37"
441	846859,73	336750,15	44,53	277°48'3"
440	846865,78	336706,04	116,65	278°24'7"
439	846882,82	336590,64	46,53	278°30'22"
438	846889,70	336544,63		
452	846922,84	336324,09	214,12	98°32'47"
454	846891,02	336535,83	167,39	278°30'22"
453	846915,78	336370,29	46,73	278°41'26"
452	846922,84	336324,09		
455	847203,85	335209,63	1143,10	104°10'55"
468	846923,79	336317,89	79,86	278°41'26"
467	846935,85	336238,95	100,32	280°25'9"
466	846954,00	336140,28	73,92	282°46'56"
465	846970,35	336068,19		

Назв. точки	Координаты		Расстояние	Дирекционный угол
	X	Y		
			104,87	284°8'23"
464	846995,97	335966,50	555,31	284°37'22"
463	847136,16	335429,18	96,71	283°28'21"
462	847158,69	335335,14	19,94	287°1'24"
461	847164,53	335316,07	28,54	287°1'24"
460	847172,88	335288,78	8,87	288°54'16"
459	847175,76	335280,39	19,14	289°50'45"
458	847182,25	335262,39	40,77	292°9'26"
457	847197,63	335224,63	12,22	292°9'26"
456	847202,24	335213,32	4,02	293°38'9"
455	847203,85	335209,63		
469	849590,64	333721,05	2809,09	148°6'11"
515	847205,72	335205,36	54,06	293°38'9"
514	847227,39	335155,83	24,13	293°52'16"
513	847237,16	335133,76	27,49	293°52'16"
512	847248,29	335108,62	20,02	293°17'32"
511	847256,20	335090,24	51,84	294°11'51"
510	847277,45	335042,95	129,38	293°35'39"
509	847329,23	334924,39	107,66	293°46'39"
508	847372,64	334825,87	138,22	293°46'16"
507	847428,36	334699,37	133,56	293°40'6"
506	847481,97	334577,05	111,75	293°41'37"
505	847526,88	334474,71	180,21	293°51'24"
504	847599,77	334309,90	112,76	293°46'42"
503	847645,23	334206,71	86,81	294°10'20"
502	847680,78	334127,51	99,87	294°30'22"
501	847722,21	334036,63	88,41	294°39'40"
500	847759,10	333956,28	133,64	294°34'45"
499	847814,68	333834,75	40,44	296°33'54"
498	847832,77	333798,58	9,17	305°55'22"
497	847838,15	333791,15	6,38	335°41'52"
496	847843,97	333788,53	12,74	348°54'14"
495	847856,47	333786,08	8,52	356°59'14"
494	847864,98	333785,63	16,82	355°21'15"
493	847881,74	333784,27	10,94	351°8'36"
492	847892,55	333782,58	17,59	337°49'27"
491	847908,84	333775,94	13,51	324°32'7"
490	847919,84	333768,10	13,77	314°15'2"
489	847929,45	333758,24	12,55	303°29'39"
488	847936,37	333747,78	14,12	297°37'46"
487	847942,92	333735,27	13,68	299°4'16"
486	847949,56	333723,31	6,60	314°32'55"
485	847954,19	333718,61	6,55	329°4'47"
484	847959,81	333715,25	11,62	344°26'19"
483	847971,00	333712,13	12,18	352°44'58"
482	847983,08	333710,60	57,84	359°34'18"
481	848040,92	333710,16	61,50	0°38'12"
480	848102,41	333710,85	80,64	0°29'14"
479	848183,06	333711,53	51,16	0°23'2"
478	848234,21	333711,88	77,73	0°19'17"
477	848311,94	333712,31	238,00	0°20'14"
476	848549,94	333713,71	141,54	0°30'58"
475	848691,47	333714,99	146,43	0°26'19"
474	848837,90	333716,11	144,19	0°25'39"
473	848982,08	333717,20	206,68	0°27'58"
472	849188,76	333718,88	198,04	0°21'37"
471	849386,80	333720,12	181,70	0°19'44"
470	849568,50	333721,17	22,14	359°41'31"
469	849590,64	333721,05		
516	852048,32	332475,24	140,32	151°0'21"
539	851925,59	332543,25	234,10	150°52'25"
538	851721,09	332657,20	160,16	150°51'5"
537	851581,21	332735,21	251,39	150°39'23"
536	851362,08	332858,40	312,91	150°55'44"
535	851088,58	333010,45	201,60	150°42'2"
534	850912,78	333109,10	180,67	150°48'52"
533	850755,04	333197,20	151,32	150°44'1"
532	850623,04	333271,18	242,34	150°44'29"
531	850411,62	333389,62	359,66	150°49'9"
530	850097,60	333564,98	90,80	150°59'11"
529	850018,20	333609,02	55,03	150°59'52"
528	849970,07	333635,70	27,56	154°9'5"
527	849945,27	333647,72	38,54	154°8'40"
526	849910,59	333664,52	34,28	156°49'7"
525	849879,08	333678,02	18,30	157°32'28"
524	849862,17	333685,01	36,38	160°48'0"
523	849827,81	333696,97	23,26	163°14'7"
522	849805,54	333703,68	7,64	171°7'1"
521	849797,99	333704,86	45,96	170°22'30"
520	849752,67	333712,55	45,02	173°31'38"
519	849707,94	333717,62	58,92	176°58'13"
518	849649,11	333720,73	50,67	179°41'31"
517	849598,44	333721,01	2748,43	333°2'48"
516	852048,32	332475,24		
540	852267,59	332353,52	240,39	150°58'4"
543	852057,41	332470,18	41,92	330°54'30"
542	852094,04	332449,80	158,71	330°42'47"
541	852232,47	332372,16	39,76	332°2'53"
540	852267,59	332353,52		
544	853747,96	332023,33	34,14	99°18'36"
558	853742,44	332057,02	1497,15	168°42'54"
557	852274,23	332350,00	5,87	332°2'53"
556	852279,41	332347,25	41,78	334°30'45"
555	852317,13	332329,27	56,00	337°17'38"
554	852368,78	332307,66	57,06	339°26'38"
553	852422,21	332287,63	75,25	342°51'23"
552	852494,12	332265,44	58,44	345°38'33"
551	852550,73	332250,95	207,86	345°58'19"
550	852752,40	332200,56	221,60	346°16'30"
549	852967,67	332147,98	122,00	350°12'5"
548	853087,89	332127,22	231,75	351°4'26"
547	853316,83	332091,26	225,95	351°11'12"
546	853340,11	332056,64	142,00	351°1'29"
545	853680,37	332034,49	68,51	350°37'26"
544	853747,96	332023,33		
559	853840,11	331987,49	100,20	135°13'49"
565	853768,97	332058,06	39,20	277°34'39"
564	853774,14	332019,20	14,87	339°44'17"
563	853788,09	332014,05	20,11	333°10'51"
562	853806,03	332004,98	14,90	319°11'25"
561	853817,31	331995,24	18,70	319°9'46"
560	853831,46	331983,01	9,74	27°22'50"
559	853840,11	331987,49		

Изм.	Кол.уч	Лист	№док.	Подпись	Дата
ГИП		Смирнов			
Составил		Наварова			
Проверил		Баринова			

Государственный контракт от 11.05.2017 №18-1/3/17

Документация по планировке территории в целях определения границ полосы отвода автомобильной дороги общего пользования регионального значения в Самарской области «Самара - Волгоград» - Осинки - Безенчук, расположенной в муниципальном районе Безенчукский Самарской области

Основная часть проекта планировки территории	Стадия	Лист	Листов
	П	1	1
Каталог координат	ООО «Терра»		

Формат А2

Приложение 1

Министерство транспорта и автомобильных дорог
Самарской области

ПРИКАЗ

«03» 05 2017 № 94

О подготовке документации по планировке территории в целях определения границ полос отвода автомобильных дорог общего пользования регионального и межмуниципального значения в Самарской области, расположенных в муниципальных районах Безенчукский, Большечерниговский, Шенталинский Самарской области

В соответствии с Градостроительным кодексом Российской Федерации, Федеральным законом от 08.11.2007 № 257-ФЗ «Об автомобильных дорогах и о дорожной деятельности в Российской Федерации и о внесении изменений в отдельные законодательные акты Российской Федерации», Законом Самарской области от 12.07.2006 № 90-ГД «О градостроительной деятельности на территории Самарской области», на основании Схемы территориального планирования Самарской области, утверждённой постановлением Правительства Самарской области от 13.12.2007 № 261, руководствуясь Положением о министерстве транспорта и автомобильных дорог Самарской области, утверждённым постановлением Правительства Самарской области от 20.06.2007 № 89, ПРИКАЗЫВАЮ:

1. Подготовить документацию по планировке территории в целях определения границ полос отвода следующих автомобильных дорог общего пользования регионального и межмуниципального значения в Самарской области:

- «Самара - Волгоград» - Осинки – Безенчук, расположенной в муниципальном районе Безенчукский Самарской области;

- «Самара - Большая Черниговка» - Кошкин, расположенной в муниципальном районе Большечерниговский Самарской области;

- Клявлино-Шентала, расположенной в муниципальном районе Шенталинский Самарской области, включающую проект планировки территории и проект межевания территории.

2. Подготовку документации по планировке территории, указанной в пункте 1 настоящего приказа, осуществить на основании государственного контракта, заключенного по итогам закупки в соответствии с законодательством Российской Федерации о контрактной системе в сфере закупок товаров, работ, услуг для обеспечения государственных и муниципальных нужд.

3. Управлению землеустроительной деятельности департамента планирования и развития дорожного хозяйства министерства транспорта и автомобильных дорог Самарской области (Степановой):

3.1. Направить уведомление о принятом решении о подготовке документации по планировке территории, указанной в пункте 1 настоящего приказа, главам городских поселений Безенчук, Осинки, сельских поселений Звезда, Песочное, Прибой муниципального района Безенчукский Самарской области, сельских поселений Восточный, Поляков муниципального района Большечерниговский Самарской области, сельских поселений Денискино, Каменка, Туарма, Шентала муниципального района Шенталинский Самарской области в течение десяти дней со дня принятия настоящего приказа.

3.2. В течение тридцати дней со дня поступления документации по планировке территории, подготовленной на основании настоящего приказа, осуществить совместно с заинтересованными управлениями министерства транспорта и автомобильных дорог Самарской области проверку такой документации на соответствие требованиям, указанным в части 10 статьи 45 Градостроительного кодекса Российской Федерации.

3.3. Направить документацию по планировке территории, подготовленную на основании настоящего приказа, на утверждение в Правительство Самарской области или принять решение об отклонении такой документации и о направлении её на доработку.

4. Согласовать документацию по планировке территории, подготовленную на основании настоящего приказа, до её утверждения с главами городских поселений Безенчук, Осинки, сельских поселений Звезда, Песочное, Прибой муниципального района Безенчукский Самарской области, сельских поселений Восточный, Поляков муниципального района Большечерниговский Самарской области, сельских поселений Денискино, Каменка, Туарма, Шентала муниципального района Шенталинский Самарской области.

5. Контроль за выполнением настоящего приказа оставляю за собой.

6. Опубликовать настоящий приказ в газете «Волжская коммуна» и разместить на официальном сайте министерства транспорта и автомобильных дорог Самарской области в сети Интернет.

Министр
транспорта и автомобильных дорог
Самарской области

Для документов

И.И.Пивкин

Саморегулируемая организация,
основанная на членстве лиц, выполняющих инженерные изыскания
Некоммерческое партнерство содействия развитию инженерно-изыскательской отрасли «Ассоциация Инженерные изыскания в строительстве» («АИИС»)
105187, г. Москва, Окружной проезд, д. 18, http://www.oaiis.ru
регистрационный номер в государственном реестре
саморегулируемых организаций СРО-И-001-28042009

г. Москва **«21» января 2014 г.**

СВИДЕТЕЛЬСТВО

о допуске к определенному виду или видам работ, которые оказывают влияние на безопасность объектов капитального строительства
№ 01-И-№0536-4

Выдано члену саморегулируемой организации: Общество с ограниченной ответственностью «Терра»
(полное и сокращенное наименование юридического лица, фамилия, имя отчество индивидуального предпринимателя,
(ООО «Терра»)
место жительства, дата рождения индивидуального предпринимателя)
ОГРН 1076318014761 ИНН 6318166129

РФ, 443052, Самарская обл., г. Самара, Заводское шоссе, д. 46А, оф. 1
(адрес местонахождения организации)

Основание выдачи Свидетельства: **решение Координационного совета «АИИС» (Протокол № 153 от 21.01.2014 г.)**

Настоящим Свидетельством подтверждается допуск к работам, указанным в приложении к настоящему Свидетельству, которые оказывают влияние на безопасность объектов капитального строительства.
Начало действия с «21» января 2014 г.
Свидетельство без Приложения не действительно.
Свидетельство выдано без ограничения срока и территории его действия.
Свидетельство выдано взамен ранее выданного 01-И-№0536-3 от 03 октября 2011 г.

Президент Координационного совета М. И. Богданов

Исполнительный директор А. В. Матросова

Регистрационный номер: **АИИС И- 01- 0536-4- 21012014**

ПРИЛОЖЕНИЕ
к Свидетельству о допуске к определенному виду или видам работ, которые оказывают влияние на безопасность объектов капитального строительства
от «21» января 2014 г. № 01-И-№0536-4

Виды работ, которые оказывают влияние на безопасность объектов капитального строительства (кроме особо опасных и технически сложных объектов, объектов использования атомной энергии), и о допуске к которым член Саморегулируемой организации Некоммерческое партнерство содействия развитию инженерно-изыскательской отрасли «Ассоциация инженерные изыскания в строительстве» **Общество с ограниченной ответственностью «Терра»** имеет Свидетельство

№	Наименование вида работ
1.	**1. Работы в составе инженерно-геодезических изысканий** 1.1. Создание опорных геодезических сетей 1.2. Геодезические наблюдения за деформациями и осадками зданий и сооружений, движениями земной поверхности и опасными природными процессами 1.3. Создание и обновление инженерно-топографических планов в масштабах 1:200 - 1:5000, в том числе в цифровой форме, съемка подземных коммуникаций и сооружений 1.4. Трассирование линейных объектов 1.5. Инженерно-гидрографические работы 1.6. Специальные геодезические и топографические работы при строительстве и реконструкции зданий и сооружений
2.	**2. Работы в составе инженерно-геологических изысканий** 2.1. Инженерно-геологическая съемка в масштабах 1:500 - 1:25000 2.2. Проходка горных выработок с их опробованием, лабораторные исследования физико-механических свойств грунтов и химических свойств проб подземных вод 2.3. Изучение опасных геологических и инженерно-геологических процессов с разработкой рекомендаций по инженерной защите территории 2.4. Гидрогеологические исследования 2.5. Инженерно-геофизические исследования 2.6. Инженерно-геокриологические исследования 2.7. Сейсмологические и сейсмотектонические исследования территории, сейсмическое микрорайонирование
3.	**3. Работы в составе инженерно-гидрометеорологических изысканий** 3.1. Метеорологические наблюдения и изучение гидрологического режима водных объектов 3.2. Изучение опасных гидрометеорологических процессов и явлений с расчетами их характеристик 3.3. Изучение русловых процессов водных объектов, деформаций и переработки берегов 3.4. Исследования ледового режима водных объектов
4.	**4. Работы в составе инженерно-экологических изысканий** 4.1. Инженерно-экологическая съемка территории 4.2. Исследования химического загрязнения почвогрунтов, поверхностных и подземных вод, атмосферного воздуха, источников загрязнения 4.3. Лабораторные химико-аналитические и газохимические исследования образцов и проб почвогрунтов и воды 4.4. Исследования и оценка физических воздействий и радиационной обстановки на территории
5.	**5. Работы в составе инженерно-геотехнических изысканий. (Выполняются в составе инженерно-геологических изысканий или отдельно на изученной в инженерно-геологическом отношении территории под отдельные здания и сооружения)**

Регистрационный номер: **АИИС И- 01- 0536-4- 21012014**

см. на обороте

	5.1. Проходка горных выработок с их опробованием и лабораторные исследования механических свойств грунтов с определением характеристик для конкретных схем расчета оснований фундаментов 5.2. Полевые испытания грунтов с определением их стандартных прочностных и деформационных характеристик (штамповые, сдвиговые, прессиометрические, срезные). Испытания эталонных и натурных свай 5.3. Определение стандартных механических характеристик грунтов методами статического, динамического и бурового зондирования 5.4. Физическое и математическое моделирование взаимодействия зданий и сооружений с геологической средой 5.5. Специальные исследования характеристик грунтов по отдельным программам для нестандартных, в том числе нелинейных методов расчета оснований фундаментов и конструкций зданий и сооружений 5.6. Геотехнический контроль строительства зданий, сооружений и прилегающих территорий
6.	6. Обследование состояния грунтов основания зданий и сооружений

Виды работ, которые оказывают влияние на безопасность объектов капитального строительства, включая особо опасные и технически сложные объекты капитального строительства (кроме объектов использования атомной энергии), и о допуске к которым член Саморегулируемой организации Некоммерческое партнерство содействия развитию инженерно-изыскательской отрасли «Ассоциация инженерные изыскания в строительстве» **Общество с ограниченной ответственностью «Терра»** имеет Свидетельство

№	Наименование вида работ
1.	**1. Работы в составе инженерно-геодезических изысканий** 1.1. Создание опорных геодезических сетей 1.2. Геодезические наблюдения за деформациями и осадками зданий и сооружений, движениями земной поверхности и опасными природными процессами 1.3. Создание и обновление инженерно-топографических планов в масштабах 1:200 - 1:5000, в том числе в цифровой форме, съемка подземных коммуникаций и сооружений 1.4. Трассирование линейных объектов 1.5. Инженерно-гидрографические работы 1.6. Специальные геодезические и топографические работы при строительстве и реконструкции зданий и сооружений
2.	**2. Работы в составе инженерно-геологических изысканий** 2.1. Инженерно-геологическая съемка в масштабах 1:500 - 1:25000 2.2. Проходка горных выработок с их опробованием, лабораторные исследования физико-механических свойств грунтов и химических свойств проб подземных вод 2.3. Изучение опасных геологических и инженерно-геологических процессов с разработкой рекомендаций по инженерной защите территории 2.4. Гидрогеологические исследования 2.5. Инженерно-геофизические исследования 2.6. Инженерно-геокриологические исследования
3.	**3. Работы в составе инженерно-гидрометеорологических изысканий** 3.1. Метеорологические наблюдения и изучение гидрологического режима водных объектов 3.2. Изучение опасных гидрометеорологических процессов и явлений с расчетами их характеристик 3.3. Изучение русловых процессов водных объектов, деформаций и переработки берегов 3.4. Исследования ледового режима водных объектов
4.	**4. Работы в составе инженерно-экологических изысканий** 4.1. Инженерно-экологическая съемка территории 4.2. Исследования химического загрязнения почвогрунтов, поверхностных и подземных вод, атмосферного воздуха, источников загрязнения 4.3. Лабораторные химико-аналитические и газохимические исследования образцов и проб почвогрунтов и воды 4.4. Исследования и оценка физических воздействий и радиационной обстановки на территории

Регистрационный номер: **АИИС И- 01- 0536-4- 21012014**

	4.5*. Изучение растительности, животного мира, санитарно-эпидемиологические и медико-биологические исследования территории
5.	**5. Работы в составе инженерно-геотехнических изысканий. (Выполняются в составе инженерно-геологических изысканий или отдельно на изученной в инженерно-геологическом отношении территории под отдельные здания и сооружения)** 5.1. Проходка горных выработок с их опробованием и лабораторные исследования механических свойств грунтов с определением характеристик для конкретных схем расчета оснований фундаментов 5.2. Полевые испытания грунтов с определением их стандартных прочностных и деформационных характеристик (штамповые, сдвиговые, прессиометрические, срезные). Испытания эталонных и натурных свай 5.3. Определение стандартных механических характеристик грунтов методами статического, динамического и бурового зондирования 5.4. Физическое и математическое моделирование взаимодействия зданий и сооружений с геологической средой 5.5. Специальные исследования характеристик грунтов по отдельным программам для нестандартных, в том числе нелинейных методов расчета оснований фундаментов и конструкций зданий и сооружений 5.6. Геотехнический контроль строительства зданий, сооружений и прилегающих территорий
6.	6. Обследование состояния грунтов основания зданий и сооружений

*Данный вид работ требует получения свидетельства о допуске к работам, влияющим на безопасность объектов капитального строительства, в случае выполнения таких работ на объектах, указанных в статье 48.1 Градостроительного кодекса Российской Федерации.

X X X X X X X X X X X X X X X X X X X вправе заключать договор
(полное наименование члена саморегулируемой организации)

по осуществлению организации работ X X X X X X X X X X X X X X, стоимость
(наименование вида работ)

которых по одному договору не превышает (составляет) X X X X X X X X X X X X X X
(стоимость работ)

Президент Координационного совета М. И. Богданов

Исполнительный директор А. В. Матросова

Регистрационный номер: **АИИС И- 01- 0536-4- 21012014**

Engineering, procurement and construction
Terra Ltd
Russia, Samara City,
Kirova Street, 41A
Tel.+7 8469552319, Fax +7 8469551364

Изыскания, проектирование и строительство
ООО Терра
443052, РФ, г. Самара,
Проспект Кирова, 41А
Тел. 8 (846)9552319, Факс 8 (846)9551364

ООО «Терра»
Исх. № 2680
«17» 08 2017 г.

Руководителю Управления
Федеральной службы по надзору в сфере
природопользования (Росприроднадзора)
по Самарской области
Калиматову М-А. М.

Уважаемый Махмуд-Али Макшарипович!

В рамках исполнения государственного контракта от 11.05.2017 № 18-1/3/17 с министерством транспорта и автомобильных дорог Самарской области на выполнение работ в целях государственной регистрации прав на земельные участки, занимаемые автомобильной дорогой общего пользования регионального значения в Самарской области «Самара-Волгоград»-Осинки-Безенчук, расположенной в муниципальном районе Безенчукский Самарской области, выполняет работы по разработке документации по проекту планировки территории и проекту межевания территории.

Прошу Вас дать информацию о принадлежности испрашиваемых земельных участков под полосу отвода автомобильной дороги общего пользования регионального значения в муниципальном районе Безенчукский Самарской области, согласно приложенному каталогу координат (диск), к землям особо охраняемых природных территорий федерального значения.

Приложение:
1. Обзорная схема – 1 лист;
2. DVD – диск – 1 шт.

Директор _____ А.С. Доронин

Управление Федеральной службы по надзору в сфере природопользования (Управления Росприроднадзора) по Самарской области
Вход № 10407 от 21.08.2017

Исп. Баринова Н.А
тел.8 (846) 931-90-13

ФЕДЕРАЛЬНАЯ СЛУЖБА ПО НАДЗОРУ В СФЕРЕ ПРИРОДОПОЛЬЗОВАНИЯ

УПРАВЛЕНИЕ ФЕДЕРАЛЬНОЙ СЛУЖБЫ ПО НАДЗОРУ В СФЕРЕ ПРИРОДОПОЛЬЗОВАНИЯ (РОСПРИРОДНАДЗОРА) ПО САМАРСКОЙ ОБЛАСТИ

(Управление Росприроднадзора по Самарской области)

ул. Красноармейская, д.21, г. Самара, 443010
т. (846) 332-90-90, ф. (846) 270-41-82
E-mail: rpn63@rpn.gov.ru

24.08.2017 № 07-24/4183

Директору ООО «Терра»

А.С. Доронину

Проспект Кирова ул., д. 41А,
г. Самара, 443052

Управление Росприроднадзора по Самарской области на Ваше обращение за № 2680 от 17.08.2017г. сообщает следующее.

Распоряжениями Правительства Российской Федерации от 31.12.2008г. №№ 2055-р, 2056-р все находившиеся ранее в ведении Росприроднадзора особо охраняемые природные территории федерального значения переданы в Минприроды России.

Росприроднадзор и его территориальные органы осуществляют контроль и надзор в области организации и функционирования ООПТ федерального значения и не имеют правовых оснований на выдачу справок по такому виду запросов.

Заместитель руководителя Управления Д.М. Шинкевич

Суслов А.В.
332-83-32

ООО «Терра»
Вход. № 2184-ир
«01» 09 2017г.

Engineering, procurement and construction
Terra Ltd
Russia, Samara City,
Kirova Street, 41A
Tel.+7 8469552319, Fax +7 8469551364

Изыскания, проектирование и строительство
ООО Терра
443052, РФ, г. Самара,
Проспект Кирова, 41А
Тел. 8 (846)9552319, Факс 8 (846)9551364

ООО «Терра»
Исх. № 2681
«17» 08 17.

Руководителю управления
Государственной охраны
объектов культурного наследия
Самарской области
Филипенко В.М.

Уважаемый Владимир Михайлович!

В рамках исполнения государственного контракта от 11.05.2017 № 18-1/3/17 с министерством транспорта и автомобильных дорог Самарской области на выполнение работ в целях государственной регистрации прав на земельные участки, занимаемые автомобильной дорогой общего пользования регионального значения в Самарской области «Самара-Волгоград»-Осинки-Безенчук, расположенной в муниципальном районе Безенчукский Самарской области, выполняет работы по разработке документации по проекту планировки территории и проекту межевания территории.

Прошу Вас дать информацию о наличии объектов культурного (археологического) наследия, расположенных в полосе автомобильной дороги общего пользования регионального значения в муниципальном районе Безенчукский Самарской области, согласно приложенной обзорной схеме.

Приложение:
1. Обзорная схема – 1 лист.

Управление государственной охраны объектов культурного наследия Самарской области
21.08 2017
Входящий № 5003

Директор _____ А.С. Доронин

Исп. Баринова Н.А
тел.8 (846) 931-90-13

УПРАВЛЕНИЕ
ГОСУДАРСТВЕННОЙ ОХРАНЫ
ОБЪЕКТОВ КУЛЬТУРНОГО НАСЛЕДИЯ
САМАРСКОЙ ОБЛАСТИ

443041, г. Самара, ул. Рабочая, 85
Тел. (846) 200-17-40
email: ugookn@samregion.ru
http://nasledie.samregion.ru

31.08.2017 № 43/4931

На № № 2681 от 17.08.2017

Директору
ООО «Терра»

А.С. Доронину

проспект Кирова, 41А,
г. Самара, 443052

О предоставлении информации

Уважаемый Александр Сергеевич!

Управление государственной охраны объектов культурного наследия Самарской области (далее – Управление), рассмотрев Ваш запрос от 17.08.2017 № 2681, сообщает следующее.

На земельных участках, занимаемых автомобильной дорогой общего пользования регионального значения в Самарской области «Самара-Волгоград» - Осинки-Безенчук, расположенной в муниципальном районе Безенчукский Самарской области (согласно приложенной обзорной схеме), археологическое обследование не проводилось, в связи с чем, Управление не имеет данных об отсутствии на указанных земельных участках объектов, обладающих признаками объектов культурного наследия, в том числе, объектов археологического наследия.

В соответствии со ст.30 Федерального Закона № 73-ФЗ от 25.06.2002 «Об объектах культурного наследия (памятниках истории и культуры) народов Российской Федерации» (далее – Федеральный закон) в случае, если орган охраны объектов культурного наследия не имеет данных об отсутствии на землях, подлежащих воздействию земляных, строительных, мелиоративных, хозяйственных работ и иных работ, объектов, обладающих

признаками объекта культурного наследия, указанные земли являются объектами государственной историко-культурной экспертизы (далее – историко-культурная экспертиза).

Историко-культурная экспертиза проводится до начала землеустроительных, земляных, строительных, мелиоративных, хозяйственных и иных работ, осуществление которых может оказывать прямое или косвенное воздействие на объект, обладающий признаками объекта культурного наследия, и (или) до утверждения градостроительных регламентов. Заказчик работ, подлежащих историко-культурной экспертизе, оплачивает ее проведение (ст.31 Федерального закона).

Заключение историко-культурной экспертизы является основанием для принятия соответствующим органом охраны объектов культурного наследия решения о возможности проведения землеустроительных, земляных, строительных, мелиоративных, хозяйственных и иных работ (ст.32 Федерального закона).

С учетом изложенного, в соответствии с Федеральным законом в случае проведения земляных, строительных, хозяйственных и иных работ на земельных участках, занимаемых автомобильной дорогой общего пользования регионального значения в Самарской области «Самара-Волгоград» - Осинки-Безенчук, расположенной в муниципальном районе Безенчукский Самарской области (согласно приложенной обзорной схеме), в адрес Управления необходимо представить результаты проведенных археологических полевых работ на земельных участках, предполагаемых к хозяйственному освоению, и заключение историко-культурной экспертизы по результатам проведенных археологических полевых работ на вышеназванных земельных участках.

По результатам рассмотрения отчета о проведенных археологических полевых работах и заключения историко-культурной экспертизы Управлением будет принято соответствующее решение.

Руководитель В.М. Филипенко

Крамарев 2001746

Engineering, procurement and construction
Terra Ltd
Russia, Samara City,
Kirova Street, 41A
Tel.+7 8469552319, Fax +7 8469551364

Изыскания, проектирование и строительство
ООО Терра
443052, РФ, г. Самара,
Проспект Кирова, 41А
Тел. 8 (846)9552319, Факс 8 (846)9551364

ООО «Терра»
Исх. № 2682
«17» 08 2017 г.

Министру лесного хозяйства,
охраны окружающей среды и
природопользования
Самарской области
Ларионову А. И.

Уважаемый Александр Иванович!

В рамках исполнения государственного контракта от 11.05.2017 № 18-1/3/17 с министерством транспорта и автомобильных дорог Самарской области на выполнение работ в целях государственной регистрации прав на земельные участки, занимаемые автомобильной дорогой общего пользования регионального значения в Самарской области «Самара-Волгоград»-Осинки-Безенчук, расположенной в муниципальном районе Безенчукский Самарской области, выполняет работы по разработке документации по проекту планировки территории и проекту межевания территории.

Прошу Вас дать информацию о принадлежности испрашиваемых земельных участков под полосу отвода автомобильной дороги общего пользования регионального значения в муниципальном районе Безенчукский Самарской области, к землям водного фонда.

Приложение:
1. DVD – диск – 1 шт.

Директор _____ А.С. Доронин

Исп. Баринова Н.А
тел.8 (846) 931-90-13

Вх. 27/19044 от 21.08.2017; тел. 263-99-84

http:// терра-самара.рф E-mail: terra_samara@mail.ru
ИНН/КПП 6318166129/631801001,ОГРН 107 631 801 4761, БИК 043601927

МИНИСТЕРСТВО ЛЕСНОГО ХОЗЯЙСТВА, ОХРАНЫ ОКРУЖАЮЩЕЙ СРЕДЫ И ПРИРОДОПОЛЬЗОВАНИЯ САМАРСКОЙ ОБЛАСТИ

443013 г. Самара, ул. Дачная, 4 б
тел. 263-31-70; тел./факс 263-28-55
E-mail: MNR@samregion.ru

Министерство лесного хозяйства, охраны окружающей среды и природопользования Самарской области

Директору
ООО «Терра»
А.С. Доронину
Пр. Кирова, д.41 А,
г.Самара, 443052

14 СЕН 2017 № 27-04-01/21016

на № 2682 от 17.08.2017

ООО «Терра»
Вход. № 2330-нр
«18» 09 2017 г.

Министерство лесного хозяйства, охраны окружающей среды и природопользования Самарской области сообщает, что на основании предоставленных материалов (вх. №27/19044 от 21.08.2017), в соответствии с положениями Водного кодекса Российской Федерации, по данным картографической основы программы ГИС ИнГео, испрашиваемый Вами земельный участок, занимаемый автодорогой общего пользования регионального значения «Самара-Волгоград»-Осинки-Безенчук, расположенный по адресу: Самарская область, Безенчукский район, находится частично в береговой полосе, частично в водоохранной зоне водных объектов. Также сообщаем, что на испрашиваемом земельном участке находятся поверхностные водные объекты.

Координаты земельного участка:

№	X	Y	№	X	Y	№	X	Y	№	X	Y
1	339792,01	849502,97	15	338753,61	849548,33	30	338245,32	848812,94	45	337578,66	847549,40
2	339779,40	849504,81	16	338727,23	849532,68	31	338244,30	848811,04	46	337528,96	847450,43
3	339773,03	849505,74	17	338689,53	849505,96	32	338220,55	848766,82	47	337439,16	847270,96
4	339713,24	849514,48	18	338668,34	849489,19	33	338181,09	848694,00	48	337413,29	847219,52
5	339092,69	849605,17	19	338624,57	849451,86	34	338130,39	848600,39	49	337389,84	847173,47
6	339074,46	849608,36	20	338593,02	849421,08	35	338072,96	848494,09	50	337378,53	847151,41
7	339036,53	849612,01	21	338566,79	849389,47	36	338015,06	848386,70	51	337364,24	847125,41
8	339001,61	849612,29	22	338538,25	849349,79	37	337965,07	848294,28	52	337349,16	847100,48
9	338963,98	849609,60	23	338498,43	849283,80	38	337911,09	848194,43	53	337326,45	847066,39
10	338925,35	849604,49	24	338468,48	849225,34	39	337879,40	848135,79	54	337310,49	847044,11
11	338895,17	849598,98	25	338436,50	849166,08	40	337824,88	848034,76	55	337286,10	847013,73
12	338861,72	849590,85	26	338395,36	849090,43	41	337778,14	847946,87	56	337257,65	846983,06
13	338832,25	849581,36	27	338364,03	849032,48	42	337737,38	847866,32	57	337236,91	846963,26
14	338783,85	849562,27	28	338319,71	848950,43	43	337697,91	847787,40	58	337192,93	846926,95
			29	338277,83	848873,38	44	337653,08	847697,95	59	337177,25	846914,72

60	337151,47	846897,73	135	333648,98	847852,39	210	330499,68	858028,26	285	325782,23	858567,76
61	337132,66	846886,21	136	333650,59	847978,40	211	330495,25	858031,13	286	325795,67	858556,61
62	337093,06	846864,61	137	333650,68	848037,63	212	330489,68	858033,57	287	325821,37	858546,99
63	337052,86	846845,63	138	333650,85	848099,16	213	330484,62	858034,20	288	326017,67	858527,91
64	337022,27	846833,74	139	333651,67	848204,13	214	330438,71	858037,76	289	326214,19	858508,80
65	336996,11	846824,63	140	333651,88	848234,58	215	329248,14	858153,40	290	326221,03	858578,18
66	336970,40	846818,00	141	333652,31	848312,24	216	329241,61	858085,37	291	326231,00	858577,25
67	336935,94	846808,87	142	333653,71	848550,30	217	329232,73	858085,37	292	326224,75	858507,77
68	336872,40	846799,01	143	333654,99	848692,10	218	329239,86	858154,22	293	327106,03	858422,20
69	336827,69	846796,01	144	333656,11	848838,45	219	327798,71	858294,22	294	327106,82	858429,88
70	336803,73	846796,14	145	333657,20	848982,57	220	327791,91	858225,56	295	327108,28	858427,84
71	336773,88	846797,03	146	333658,88	849189,20	221	327783,95	858226,35	296	327114,58	858427,27
72	336743,06	846800,15	147	333660,12	849387,05	222	327790,71	858295,00	297	327114,00	858421,43
73	336697,65	846806,37	148	333661,17	849568,71	223	327108,24	858361,29	298	327796,50	858354,96
74	336581,65	846823,50	149	333660,76	849647,32	224	327095,26	858293,43	299	327797,37	858361,95
75	336361,61	846856,41	150	333657,80	849703,25	225	327087,30	858294,26	300	327805,33	858361,45
76	336229,05	846876,67	151	333653,23	849743,62	226	327100,17	858362,08	301	327804,48	858354,17
77	336128,32	846895,20	152	333646,35	849782,56	227	326799,80	858391,26	302	329245,56	858214,06
78	336053,86	846912,09	153	333639,42	849810,79	228	326025,78	858466,45	303	329246,81	858225,06
79	335984,47	846930,09	154	333629,06	849840,44	229	325844,61	858484,05	304	329254,49	858224,20
80	335838,68	846967,22	155	333622,39	849856,58	230	325804,16	858489,38	305	329253,26	858213,30
81	335803,23	846976,25	156	333610,02	849885,49	231	325786,88	858490,55	306	330444,96	858097,44
82	335797,27	846977,77	157	333593,80	849918,95	232	325774,16	858491,46	307	330486,53	858094,91
83	335790,22	846979,59	158	333582,40	849942,46	233	325759,40	858491,19	308	330507,07	858093,86
84	335717,63	846998,28	159	333556,54	849989,11	234	325729,66	858490,72	309	330513,40	858094,14
85	335535,18	847045,25	160	333512,55	850068,43	235	325726,78	858490,68	310	330518,51	858097,01
86	335527,66	847047,18	161	333337,23	850382,38	236	325726,42	858500,41	311	330522,87	858102,36
87	335318,66	847100,98	162	333218,82	850593,73	237	325726,27	858504,43	312	330524,48	858110,08
88	335240,88	847126,23	163	333144,87	850725,70	238	325726,14	858507,68	313	330524,73	858132,99
89	335146,42	847167,27	164	333056,73	850883,51	239	325726,13	858507,97	314	330523,12	858142,20
90	335104,86	847185,32	165	332958,03	851059,38	240	325725,76	858508,00	315	330510,14	858173,21
91	335066,60	847201,95	166	332806,09	851332,70	241	325723,91	858507,65	316	330517,43	858176,11
92	334916,22	847267,29	167	332682,87	851551,88	242	325714,45	858505,90	317	330528,20	858180,39
93	334860,04	847291,71	168	332604,75	851691,95	243	325708,69	858501,71	318	330565,46	858194,24
94	334845,10	847297,85	169	332490,81	851896,44	244	325705,60	858489,14	319	330605,97	858098,18
95	334801,49	847317,08	170	332422,93	852018,93	245	325688,53	858488,93	320	330611,89	858096,43
96	334756,78	847337,37	171	332319,84	852203,10	246	325682,10	858489,03	321	330622,61	858091,01
97	334719,72	847352,96	172	332282,69	852267,19	247	325681,68	858497,95	322	330629,52	858086,34
98	334682,12	847369,38	173	332240,86	852351,46	248	325674,52	858497,94	323	330634,49	858080,01
99	334672,40	847373,61	174	332227,72	852399,57	249	325671,70	858537,89	324	330638,92	858074,38
100	334644,38	847385,80	175	332203,80	852485,07	250	325659,70	858683,74	325	330641,54	858067,02
101	334605,22	847403,20	176	332184,29	852560,81	251	325642,82	858909,87	326	330644,62	858058,35
102	334565,88	847420,80	177	332163,04	852649,09	252	325532,21	860541,54	327	330644,70	858048,14
103	334526,47	847438,74	178	332149,63	852701,68	253	325529,93	860575,16	328	330644,73	858043,42
104	334486,22	847455,91	179	332133,41	852762,22	254	325423,78	862137,56	329	330642,61	858034,32
105	334446,21	847473,85	180	332116,29	852829,50	255	325422,63	862150,76	330	330639,72	858028,91
106	334431,34	847479,92	181	332100,53	852887,62	256	325410,74	862321,66	331	330637,44	858023,52
107	334384,97	847500,13	182	332055,36	853052,06	257	325409,71	862335,83	332	330664,43	857959,51
108	334351,88	847515,20	183	332063,45	853085,38	258	325409,08	862345,11	333	330831,21	857563,98
109	334308,39	847535,08	184	332031,97	853307,62	259	325406,60	862381,80	334	331157,08	856795,43
110	334289,74	847542,92	185	331997,37	853530,83	260	325405,38	862399,88	335	331165,25	856775,96
111	334262,60	847555,21	186	331973,62	853670,96	261	325425,23	862401,05	336	331176,15	856748,20
112	334220,23	847573,35	187	331956,47	853753,23	262	325426,48	862401,12	337	331185,05	856721,77
113	334176,77	847592,24	188	331951,97	853771,50	263	325462,48	862402,90	338	331358,60	856042,69
114	334164,00	847597,23	189	331888,89	853823,67	264	325465,34	862403,08	339	331590,52	855135,25
115	334130,71	847613,37	190	331874,42	853836,95	265	325466,70	862382,07	340	331605,07	855078,31
116	334094,50	847629,91	191	331868,06	853843,71	266	325481,04	862160,77	341	331610,87	855055,65
117	334056,27	847647,25	192	331855,70	853863,27	267	325490,61	862161,20	342	331614,46	855041,58
118	334040,29	847654,15	193	331854,19	853865,71	268	325491,00	862153,21	343	331901,08	853911,96
119	334013,32	847666,85	194	331840,92	853903,46	269	325481,57	862152,73	344	331905,95	853894,29
120	333977,14	847683,06	195	331837,53	853916,86	270	325513,59	861695,03	345	331913,74	853882,64
121	333940,00	847700,64	196	331832,37	853937,22	271	325531,46	861431,83	346	331917,73	853878,48
122	333907,74	847715,12	197	331581,31	854928,13	272	325545,40	861227,76	347	331983,01	853831,46
123	333899,83	847718,77	198	331402,46	855628,84	273	325556,29	861069,66	348	331995,24	853817,31
124	333897,83	847718,77	199	331313,15	855978,33	274	325588,95	860555,62	349	332004,98	853806,03
125	333889,15	847722,91	200	331147,35	856627,09	275	325591,17	860524,91	350	332014,05	853788,09
126	333858,44	847737,58	201	331127,62	856704,32	276	325607,83	860295,18	351	332019,20	853774,14
127	333828,17	847751,85	202	331107,12	856758,15	277	325627,67	860021,38	352	332023,33	853747,96
128	333824,34	847752,02	203	331101,86	856772,05	278	325662,86	859505,01	353	332034,49	853680,37
129	333816,08	847747,89	204	330735,85	857636,08	279	325670,49	859392,65	354	332056,64	853540,11
130	333803,89	847743,06	205	330727,71	857655,46	280	325720,58	858675,58	355	332091,26	853316,83
131	333706,18	847793,43	206	330648,50	857844,05	281	325724,56	858645,65	356	332127,22	853087,89
132	333671,24	847811,44	207	330608,33	857939,71	282	325729,03	858636,68	357	332147,98	852967,67
133	333648,66	847823,08	208	330595,27	857954,69	283	325733,06	858628,57	358	332200,56	852752,40
134	333648,88	847842,41	209	330565,03	857983,36	284	325755,93	858596,26	359	332250,95	852550,73

360	332265,44	852494,12	402	333710,60	847983,08	444	336068,19	846970,35	486	338020,15	848522,59
361	332287,62	852422,21	403	333712,13	847971,00	445	336140,28	846954,00	487	338077,58	848628,89
362	332307,66	852368,78	404	333715,25	847959,81	446	336238,95	846935,85	488	338128,48	848722,85
363	332329,27	852317,13	405	333718,61	847954,19	447	336370,29	846915,78	489	338167,77	848795,34
364	332347,25	852279,41	406	333723,31	847949,56	448	336590,64	846882,82	490	338192,54	848841,46
365	332372,16	852232,47	407	333735,27	847942,92	449	336706,04	846865,78	491	338225,16	848902,12
366	332449,80	852094,04	408	333747,78	847936,37	450	336750,15	846859,73	492	338266,83	848978,78
367	332475,51	852047,84	409	333758,24	847929,45	451	336777,79	846856,94	493	338311,29	849061,08
368	332543,25	851925,59	410	333768,10	847919,84	452	336804,78	846856,14	494	338342,63	849119,06
369	332657,20	851721,09	411	333775,94	847908,84	453	336831,53	846856,93	495	338383,75	849194,68
370	332735,21	851581,21	412	333782,58	847892,55	454	336861,67	846858,89	496	338415,33	849253,21
371	332858,40	851362,08	413	333784,27	847881,74	455	336894,78	846863,91	497	338445,96	849312,97
372	333010,45	851088,58	414	333785,63	847864,98	456	336923,77	846869,19	498	338489,54	849384,83
373	333109,10	850912,78	415	333786,08	847856,47	457	336941,34	846872,39	499	338519,29	849426,19
374	333197,20	850755,04	416	333788,53	847843,97	458	336978,23	846881,41	500	338545,95	849458,31
375	333271,18	850623,04	417	333791,15	847838,15	459	337041,25	846907,99	501	338555,99	849468,71
376	333389,62	850411,62	418	333798,58	847832,77	460	337066,72	846918,53	502	338576,30	849489,13
377	333564,98	850097,60	419	333834,75	847814,68	461	337102,19	846937,90	503	338606,08	849516,43
378	333609,02	850018,20	420	333956,28	847759,10	462	337135,88	846958,54	504	338630,88	849536,98
379	333635,70	849970,07	421	334036,63	847722,21	463	337155,36	846973,73	505	338670,72	849568,28
380	333647,72	849945,27	422	334127,51	847680,78	464	337197,04	847008,15	506	338696,56	849584,12
381	333664,52	849910,59	423	334206,71	847645,23	465	337214,90	847025,20	507	338713,65	849594,38
382	333678,02	849879,08	424	334309,90	847599,77	466	337240,73	847053,05	508	338725,67	849601,52
383	333685,01	849862,17	425	334474,71	847526,88	467	337262,54	847080,20	509	338759,18	849616,96
384	333696,97	849827,81	426	334577,05	847481,97	468	337277,08	847100,50	510	338773,84	849623,43
385	333703,68	849805,54	427	334699,37	847428,36	469	337298,57	847132,77	511	338806,04	849635,95
386	333704,86	849797,99	428	334825,87	847372,64	470	337312,26	847155,40	512	338845,41	849648,64
387	333712,55	849752,67	429	334924,39	847329,23	471	337325,48	847179,45	513	338882,69	849657,69
388	333717,62	849707,94	430	335042,95	847277,45	472	337336,45	847200,85	514	338914,58	849663,52
389	333720,73	849649,11	431	335090,24	847256,20	473	337359,70	847246,50	515	338929,02	849666,15
390	333721,17	849568,50	432	335108,62	847248,29	474	337385,50	847297,81	516	338973,15	849670,70
391	333720,12	849386,80	433	335133,76	847237,16	475	337475,25	847477,18	517	338999,61	849672,28
392	333718,88	849188,76	434	335155,83	847227,39	476	337525,06	847576,36	518	339037,92	849672,54
393	333717,20	848982,08	435	335213,32	847202,24	477	337599,42	847724,78	519	339083,72	849670,07
394	333716,11	848837,90	436	335224,63	847197,63	478	337644,31	847814,35	520	339123,32	849665,38
395	333714,99	848691,47	437	335262,39	847182,25	479	337683,72	847893,15	521	339183,62	849656,92
396	333713,71	848549,94	438	335280,39	847175,76	480	337724,95	847974,64	522	339717,88	849578,70
397	333712,31	848311,94	439	335288,78	847172,88	481	337772,11	848063,33	523	339777,43	849569,98
398	333711,88	848234,21	440	335316,07	847164,53	482	337826,61	848164,31	524	339783,71	849569,06
399	333711,53	848183,06	441	335335,14	847158,69	483	337858,29	848222,92	525	339796,08	849567,25
400	333710,85	848102,41	442	335429,18	847136,16	484	337912,23	848322,69	526	339793,74	849530,32
401	333710,16	848040,92	443	335966,50	846995,97	485	337962,26	848415,21	1	339792,01	849502,97

И.о. руководителя департамента
природопользования

Е.В.Лаптева

Итого в документе прошито, пронумеровано и скреплено печатью 3 (три) листа(ов)

в конце Ланьева Е.В.

Министерство лесного хозяйства, охраны окружающей среды и природопользования Самарской области

Для документов

Engineering, procurement and construction
Terra Ltd
Russia, Samara City,
Kirova Street, 41A
Tel.+7 8469552319, Fax +7 8469551364

Изыскания, проектирование и строительство
ООО Терра
443052, РФ, г. Самара,
Проспект Кирова, 41А
Тел. 8 (846)9552319, Факс 8 (846)9551364

ООО «Терра»
Исх. № 2683
«17» 08 2017 г.

Министру лесного хозяйства,
охраны окружающей среды и
природопользования
Самарской области
Ларионову А. И.

Уважаемый Александр Иванович!

В рамках исполнения государственного контракта от 11.05.2017 № 18-1/3/17 с министерством транспорта и автомобильных дорог Самарской области на выполнение работ в целях государственной регистрации прав на земельные участки, занимаемые автомобильной дорогой общего пользования регионального значения в Самарской области «Самара-Волгоград»-Осинки-Безенчук, расположенной в муниципальном районе Безенчукский Самарской области, выполняет работы по разработке документации по проекту планировки территории и проекту межевания территории.

Прошу Вас дать информацию о принадлежности испрашиваемых земельных участков под полосу отвода автомобильной дороги общего пользования регионального значения в муниципальном районе Безенчукский Самарской области, согласно приложенному каталогу координат (диск), к землям лесного фонда.

Приложение: DVD – диск – 1 шт.

Директор _____ А.С. Доронин

Исп. Баринова Н.А
тел.8 (846) 931-90-13 Вх: 27/19045 от 21.08.2017, тел: 054-10-30

http:// терра-самара.рф E-mail: terra_samara@mail.ru
ИНН/КПП 6318166129/631801001,ОГРН 107 631 801 4761, БИК 043601927

МИНИСТЕРСТВО ЛЕСНОГО ХОЗЯЙСТВА, ОХРАНЫ ОКРУЖАЮЩЕЙ СРЕДЫ И ПРИРОДОПОЛЬЗОВАНИЯ САМАРСКОЙ ОБЛАСТИ

443013, г. Самара, ул. Дачная 4 б
тел. 263-31-70; тел./факс 263-28-55
E-mail: MNR@samregion.ru

Директору ООО «Терра»
Доронину А.С.
пр. Кирова, д. 41А,
г. Самара, 443052

13 СЕН 2017

№ 27-05-02/20864

На № 27/19045 от 21.08.2017

Ваше заявление о предоставлении информации о принадлежности земельного участка полосы отвода автомобильной дороги общего пользования регионального значения «Самара – Волгоград» – Осинки – Безенчук, расположенной в м.р. Безенчукский Самарской области к землям лесного фонда министерством лесного хозяйства, охраны окружающей среды и природопользования Самарской области рассмотрено.

Сообщаем Вам, что данный участок, согласно представленному каталогу координат в формате mif mid, в соответствии со сведениями, содержащимися в государственном лесном реестре и подтвержденными путем ввода координат в программу ГИС ИнГЕО, к землям лесного фонда не относится.

Руководитель управления
лесного планирования и
организации лесопользования
департамента лесного хозяйства

Е.В. Ефремова

Агейкин 2541029

ООО «Терра»
Вход. № 2329-нр
18 » 09 2017.

Engineering, procurement and construction
Terra Ltd
Russia, Samara City,
Kirova Street, 41A
Tel.+7 8469552319, Fax +7 8469551364

Изыскания, проектирование и строительство
ООО Терра
443052, РФ, г. Самара,
Проспект Кирова, 41А
Тел. 8 (846)9552319, Факс 8 (846)9551364

Министру лесного хозяйства,
охраны окружающей среды и
природопользования
Самарской области
Ларионову А. И.

ООО «Терра»
Исх. № 2684
«17» 08 2017 г.

Уважаемый Александр Иванович!

В рамках исполнения государственного контракта от 11.05.2017 № 18-1/3/17 с министерством транспорта и автомобильных дорог Самарской области на выполнение работ в целях государственной регистрации прав на земельные участки, занимаемые автомобильной дорогой общего пользования регионального значения в Самарской области «Самара-Волгоград»-Осинки-Безенчук, расположенной в муниципальном районе Безенчукский Самарской области, выполняет работы по разработке документации по проекту планировки территории и проекту межевания территории.

Прошу Вас дать информацию о принадлежности испрашиваемых земельных участков под полосу отвода автомобильной дороги общего пользования регионального значения в муниципальном районе Безенчукский Самарской области, согласно приложенному каталогу координат (диск), к землям особо охраняемых природных территорий регионального значения.

Приложение:
1. Обзорная схема – 1 лист;
2. DVD – диск – 1 шт.

Директор _____ А.С. Доронин

Исп. Баринова Н.А
тел.8 (846) 931-90-13 Вх. 21/10043 от 21.08.2017, тел. 266-84-30

http:// терра-самара.рф E-mail: terra_samara@mail.ru
ИНН/КПП 6318166129/631801001,ОГРН 107 631 801 4761, БИК 043601927

Баринова Н.

МИНИСТЕРСТВО ЛЕСНОГО ХОЗЯЙСТВА, ОХРАНЫ ОКРУЖАЮЩЕЙ СРЕДЫ И ПРИРОДОПОЛЬЗОВАНИЯ САМАРСКОЙ ОБЛАСТИ

443013 г. Самара, ул. Дачная, 4 Б
тел. 263-31-70; тел./факс 263-28-55
E-mail: MNR@samregion.ru

22 СЕН 2017 № 27-03-03/21586

На № 2684 от 17.08.2017

Директору ООО «Терра»

А.С.Доронину

Проспект Кирова, 41 А,
г. Самара, 443052

Министерство лесного хозяйства, охраны окружающей среды и природопользования Самарской области, рассмотрев Ваш запрос, сообщает следующее.

Согласно представленному Вами картографическому материалу и координатам на земельном участке, занимаемой автомобильной дорогой общего пользования регионального значения в Самарской области «Самара-Волгоград»-Осинки-Безенчук, расположенном в муниципальном районе Безенчукский Самарской области, особо охраняемые природные территории регионального значения отсутствуют.

Руководитель управления
региональной экологической политики А.П.Ардаков

Зайцева 2667430

ООО «Терра»
Вход. № 2430-пр
27 09 2017 г.

Engineering, procurement and construction
Terra Ltd
Russia, Samara City,
Kirova Street, 41A
Tel.+7 8469552319, Fax +7 8469551364

Изыскания, проектирование и строительство
ООО Терра
443052, РФ, г. Самара,
Проспект Кирова, 41А
Тел. 8 (846)9552319, Факс 8 (846)9551364

ООО «Терра»
Исх. № 2685
«17» 08 2017 г.

Главе сельского
поселения Прибой
муниципального района
Безенчукский Самарской области
Пахомову В.В.

Уважаемый Владимир Васильевич!

ООО «Терра» в соответствии с заключенным государственным контрактом от 11.05.2017 № 18-1/3/17 с министерством транспорта и автомобильных дорог Самарской области на выполнение работ в целях государственной регистрации прав на земельные участки, занимаемые автомобильной дорогой общего пользования регионального значения в Самарской области «Самара-Волгоград»-Осинки-Безенчук, расположенной в муниципальном районе Безенчукский Самарской области выполняет работы по подготовке документации по планировке территории.

Прошу Вас согласовать документацию по планировке территории.

Приложение:
1. Книга 1. Основная часть проекта планировки территории;
2. Книга 2. Материалы по обоснованию проекта планировки территории;
3. Книга 3. Проект межевания территории.

Директор _____ А.С. Доронин

Администрация
сельского поселения Прибой
муниципального района Безенчукский
Самарской области
Входящий № 219 от 24.08.2017 г.

Исп. Баринова Н.А
тел.8 (846) 931-90-13

Engineering, procurement and construction
Terra Ltd
Russia, Samara City,
Kirova Street, 41A
Tel.+7 8469552319, Fax +7 8469551364

Изыскания, проектирование и строительство
ООО Терра
443052, РФ, г. Самара,
Проспект Кирова, 41А
Тел. 8 (846)9552319, Факс 8 (846)9551364

ООО «Терра»
Исх. № 2686
«17» 08 2017 г.

Главе городского
поселения Осинки
муниципального района
Безенчукский Самарской области
Бузуеву С.В.

Уважаемый Сергей Васильевич!

ООО «Терра» в соответствии с заключенным государственным контрактом от 11.05.2017 № 18-1/3/17 с министерством транспорта и автомобильных дорог Самарской области на выполнение работ в целях государственной регистрации прав на земельные участки, занимаемые автомобильной дорогой общего пользования регионального значения в Самарской области «Самара-Волгоград»-Осинки-Безенчук, расположенной в муниципальном районе Безенчукский Самарской области выполняет работы по подготовке документации по планировке территории.

Прошу Вас согласовать документацию по планировке территории.

Приложение:
1. Книга 1. Основная часть проекта планировки территории;
2. Книга 2. Материалы по обоснованию проекта планировки территории;
3. Книга 3. Проект межевания территории.

Директор _____ А.С. Доронин

Администрация
городского поселения Осинки
муниципального района Безенчукский
Самарской области
входящий № 548 от 24.08.2017

Исп. Баринова Н.А
тел.8 (846) 931-90-13

Engineering, procurement and construction
Terra Ltd
Russia, Samara City,
Kirova Street, 41A
Tel.+7 8469552319, Fax +7 8469551364

Изыскания, проектирование и строительство
ООО Терра
443052, РФ, г. Самара,
Проспект Кирова, 41А
Тел. 8 (846)9552319, Факс 8 (846)9551364

ООО «Терра»
Исх. № 2687
«17» 08 2017 г.

Главе сельского
поселения Песочное
муниципального района
Безенчукский Самарской области
Гурееву В. Г.

Уважаемый Валерий Геннадьевич!

ООО «Терра» в соответствии с заключенным государственным контрактом от 11.05.2017 № 18-1/3/17 с министерством транспорта и автомобильных дорог Самарской области на выполнение работ в целях государственной регистрации прав на земельные участки, занимаемые автомобильной дорогой общего пользования регионального значения в Самарской области «Самара-Волгоград»-Осинки-Безенчук, расположенной в муниципальном районе Безенчукский Самарской области выполняет работы по подготовке документации по планировке территории.

Прошу Вас согласовать документацию по планировке территории.

Приложение:
1. Книга 1. Основная часть проекта планировки территории;
2. Книга 2. Материалы по обоснованию проекта планировки территории;
3. Книга 3. Проект межевания территории.

Директор _____ А.С. Доронин

Исп. Баринова Н.А
тел.8 (846) 931-90-13

http:// терра-самара.рф E-mail: terra_samara@mail.ru
ИНН/КПП 6318166129/631801001,ОГРН 107 631 801 4761, БИК 043601927

Администрация
сельского поселения Песочное
муниципального района Безенчукский
Самарской области
Входящий № 311 от 24.08.2017 г.

Engineering, procurement and construction
Terra Ltd
Russia, Samara City,
Kirova Street, 41A
Tel.+7 8469552319, Fax +7 8469551364

Изыскания, проектирование и строительство
ООО Терра
443052, РФ, г. Самара,
Проспект Кирова, 41А
Тел. 8 (846)9552319, Факс 8 (846)9551364

ООО «Терра»
Исх. № 2688
«17» 08 2017 г.

Главе городского
поселения Безенчук
муниципального района
Безенчукский Самарской области
Аникину В.В.

Уважаемый Владимир Васильевич!

ООО «Терра» в соответствии с заключенным государственным контрактом от 11.05.2017 № 18-1/3/17 с министерством транспорта и автомобильных дорог Самарской области на выполнение работ в целях государственной регистрации прав на земельные участки, занимаемые автомобильной дорогой общего пользования регионального значения в Самарской области «Самара-Волгоград»-Осинки-Безенчук, расположенной в муниципальном районе Безенчукский Самарской области выполняет работы по подготовке документации по планировке территории.

Прошу Вас согласовать документацию по планировке территории.

Приложение:
1. Книга 1. Основная часть проекта планировки территории;
2. Книга 2. Материалы по обоснованию проекта планировки территории;
3. Книга 3. Проект межевания территории.

Директор _____ А.С. Доронин

Российская Федерация
Администрация
городского поселения Безенчук
муниципального района Безенчукский
Самарской области
входящий № _____
24. 08 2017 г.

Исп. Баринова Н.А
тел.8 (846) 931-90-13

Лист согласования

документации по планировке территории в целях определения границ полосы отвода автомобильной дороги общего пользования регионального значения в Самарской области «Самара-Волгоград»-Осинки-Безенчук, расположенной в муниципальном районе Безенчукский Самарской области

Глава сельского поселения Песочное
муниципального района Безенчукский Самарской области _____ Гуреев В. Г.

Глава городского поселения Безенчук
муниципального района Безенчукский Самарской области _____ Аникин В.В.

Глава сельского городского поселения Осинки
муниципального района Безенчукский Самарской области _____ Бузуев С.В.

Глава сельского поселения Прибой
муниципального района Безенчукский Самарской области _____ Пахомов В.В.

Приложение 2

Таблица 1

Ведомость образуемых земельных участков
автомобильной дороги общего пользования регионального значения в Самарской области
«Самара-Волгоград»-Осинки-Безенчук, расположенной в муниципальном районе Безенчукский Самарской области
(из земель государственной (неразграниченной) собственности)

№ п/п	№ на схеме	Описание местоположения земельного участка	Образуемые земельные участки в границах зоны планируемого размещения автомобильной дороги общего пользования регионального значения в Самарской области «Самара - Волгоград» - Осинки - Безенчук, расположенной в муниципальном районе Безенчукский Самарской области			
			Площадь, кв. м	Категория земель	Условный номер	Вид разрешенного использования
1	2	3	4	5	6	7
1	S1	Российская Федерация, Самарская область, муниципальный район Безенчукский, сельское поселение Прибой	1428	земли промышленности, энергетики, транспорта, связи, радиовещания, телевидения, информатики, землям для обеспечения космической деятельности, землям обороны, безопасности и землям иного специального назначения	:ЗУ1	Автомобильный транспорт
2	S2	Российская Федерация, Самарская область, муниципальный район Безенчукский, городское поселение Осинки	419	земли промышленности, энергетики, транспорта, связи, радиовещания, телевидения, информатики, землям для обеспечения космической деятельности, землям обороны, безопасности и землям иного специального назначения	:ЗУ2	Автомобильный транспорт
3	S3	Российская Федерация, Самарская область, муниципальный район Безенчукский, городское поселение Осинки, поселок городского типа Осинки	680	земли населенных пунктов	:ЗУ3	Земельные участки (территории) общего пользования

Итого: $S_{общ.}$ = 2 527 кв. м

Таблица 2

Ведомость земельных участков, образуемых путем раздела земельных участков третьих лиц, подлежащие изъятию для государственных нужд Самарской области

№ п/п	№ на схеме	Адрес, описание местоположения	Категория земель	Кадастровый номер, вид разрешенного использования	Форма собственности, наличие иных вещных прав и ограничений (обременений)	Площадь по кадастру кв. м	Образуемые земельные участки под автомобильную дорогу общего пользования регионального значения в Самарской области «Самара - Волгоград» - Осинки - Безенчук, расположенной в муниципальном районе Безенчукский Самарской области				
							Площадь, кв. м	Описание местоположения земельного участка	Категория земель	Кадастровый номер / Условный номер	Вид разрешенного использования
1	2	3	4	5	6	7	8	9	10	11	12
1	Р1	Самарская область район Безенчукский, в границах бывшего совхоза «Прибой»	земли сельскохозяйственного назначения	63:12:0807002:1072, для сельскохозяйственного производства	частная	381000	33009	Российская Федерация, Самарская область, муниципальный район Безенчукский, сельское поселение Прибой	земли промышленности, энергетики, транспорта, связи, радиовещания, телевидения, информатики, землям для обеспечения космической деятельности, землям обороны, безопасности и землям иного специального назначения	63:12:0807002:1072:ЗУ1	Автомобильный транспорт
2	Р2	Самарская область, Безенчукский район, в границах бывшего АОЗТ «Прибой»	земли сельскохозяйственного назначения	63:12:0000000:9029, для сельскохозяйственного производства	частная	141872	1423	Российская Федерация, Самарская область, муниципальный район Безенчукский, городское поселение Осинки	земли промышленности, энергетики, транспорта, связи, радиовещания, телевидения, информатики, землям для обеспечения космической деятельности, землям обороны, безопасности и землям иного специального назначения	63:12:0000000:9029:ЗУ1	Автомобильный транспорт
3	Р3	Самарская область район Безенчукский, в границах бывшего совхоза «Прибой»	земли сельскохозяйственного назначения	63:12:0807001:1259, для сельскохозяйственного производства	частная	139200	9765	Российская Федерация, Самарская область, муниципальный район Безенчукский, городское поселение Осинки	земли промышленности, энергетики, транспорта, связи, радиовещания, телевидения, информатики, землям для обеспечения космической деятельности, землям обороны, безопасности и землям иного специального назначения	63:12:0807001:1259:ЗУ1	Автомобильный транспорт
4	Р4	Самарская область район Безенчукский, в границах бывшего совхоза «Прибой»	земли сельскохозяйственного назначения	63:12:0807002:1076, для сельскохозяйственного производства	частная	92900	1629	Российская Федерация, Самарская область, муниципальный район Безенчукский, сельское поселение Прибой	земли промышленности, энергетики, транспорта, связи, радиовещания, телевидения, информатики, землям для обеспечения космической деятельности, землям обороны, безопасности и землям иного специального назначения	63:12:0807002:1076:ЗУ1	Автомобильный транспорт

№ п/п	№ на схеме	Адрес, описание местоположения	Категория земель	Кадастровый номер, вид разрешенного использования	Форма собственности, наличие иных вещных прав и ограничений (обременений)	Площадь по кадастру кв. м	Образуемые земельные участки под автомобильную дорогу общего пользования регионального значения в Самарской области «Самара - Волгоград» - Осинки - Безенчук, расположенной в муниципальном районе Безенчукский Самарской области				
							Площадь, кв. м	Описание местоположения земельного участка	Категория земель	Кадастровый номер / Условный номер	Вид разрешенного использования
1	2	3	4	5	6	7	8	9	10	11	12
5	Р5	Самарская область район Безенчукский, в границах бывшего совхоза «Прибой»	земли сельскохозяйственного назначения	63:12:0807002:1077, для сельскохозяйственного производства	частная	116000	9560	Российская Федерация, Самарская область, муниципальный район Безенчукский, сельское поселение Прибой	земли промышленности, энергетики, транспорта, связи, радиовещания, телевидения, информатики, землям для обеспечения космической деятельности, землям обороны, безопасности и землям иного специального назначения	63:12:0807002:1077:ЗУ1	Автомобильный транспорт
6	Р6	Самарская область район Безенчукский, в границах бывшего совхоза «Прибой»	земли сельскохозяйственного назначения	63:12:0807001:1245, для сельскохозяйственного производства	частная	55800	2090	Российская Федерация, Самарская область, муниципальный район Безенчукский, городское поселение Осинки	земли промышленности, энергетики, транспорта, связи, радиовещания, телевидения, информатики, землям для обеспечения космической деятельности, землям обороны, безопасности и землям иного специального назначения	63:12:0807001:1245:ЗУ1	Автомобильный транспорт
7	Р7	Самарская область район Безенчукский, в границах бывшего совхоза «Прибой»	земли сельскохозяйственного назначения	63:12:0807001:1248, для сельскохозяйственного производства	частная	37400	5403	Российская Федерация, Самарская область, муниципальный район Безенчукский, городское поселение Осинки	земли промышленности, энергетики, транспорта, связи, радиовещания, телевидения, информатики, землям для обеспечения космической деятельности, землям обороны, безопасности и землям иного специального назначения	63:12:0807001:1248:ЗУ1	Автомобильный транспорт
8	Р8	Самарская область Район Безенчукский, в границах бывшего совхоза «Прибой»	земли сельскохозяйственного назначения	63:12:0807001:1253, для сельскохозяйственного производства	частная	234800	10117	Российская Федерация, Самарская область, муниципальный район Безенчукский, городское поселение Осинки	земли промышленности, энергетики, транспорта, связи, радиовещания, телевидения, информатики, землям для обеспечения космической деятельности, землям обороны, безопасности и землям иного специального назначения	63:12:0807001:1253:ЗУ1	Автомобильный транспорт

№ п/п	№ на схеме	Адрес, описание местоположения	Категория земель	Кадастровый номер, вид разрешенного использования	Форма собственности, наличие иных вещных прав и ограничений (обременений)	Площадь по кадастру кв. м	Образуемые земельные участки под автомобильную дорогу общего пользования регионального значения в Самарской области «Самара - Волгоград» - Осинки - Безенчук, расположенной в муниципальном районе Безенчукский Самарской области				
							Площадь, кв. м	Описание местоположения земельного участка	Категория земель	Кадастровый номер / Условный номер	Вид разрешенного использования
1	2	3	4	5	6	7	8	9	10	11	12
9	Р9	Самарская область район Безенчукский, в границах бывшего совхоза «Прибой»	земли сельскохозяйственного назначения	63:12:0807002:1080, для сельскохозяйственного производства	частная	234500	2213	Российская Федерация, Самарская область, муниципальный район Безенчукский, сельское поселение Прибой	земли промышленности, энергетики, транспорта, связи, радиовещания, телевидения, информатики, землям для обеспечения космической деятельности, землям обороны, безопасности и землям иного специального назначения	63:12:0807002:1080:ЗУ1	Автомобильный транспорт
10	Р10	Самарская область район Безенчукский, в границах бывшего совхоза «Прибой»	земли сельскохозяйственного назначения	63:12:0807002:1081, для сельскохозяйственного производства	частная	59300	9521	Российская Федерация, Самарская область, муниципальный район Безенчукский, сельское поселение Прибой	земли промышленности, энергетики, транспорта, связи, радиовещания, телевидения, информатики, землям для обеспечения космической деятельности, землям обороны, безопасности и землям иного специального назначения	63:12:0807002:1081:ЗУ1	Автомобильный транспорт
11	Р11	Самарская область район Безенчукский, в границах бывшего совхоза «Прибой»	земли сельскохозяйственного назначения	63:12:0807001:1254, для сельскохозяйственного производства	частная	13500	4633	Российская Федерация, Самарская область, муниципальный район Безенчукский, городское поселение Осинки	земли промышленности, энергетики, транспорта, связи, радиовещания, телевидения, информатики, землям для обеспечения космической деятельности, землям обороны, безопасности и землям иного специального назначения	63:12:0807001:1254:ЗУ1	Автомобильный транспорт
12	Р12	Самарская область район Безенчукский, в границах бывшего совхоза «Прибой»	земли сельскохозяйственного назначения	63:12:0807002:1082, для сельскохозяйственного производства	частная	91700	167	Российская Федерация, Самарская область, муниципальный район Безенчукский, сельское поселение Прибой	земли промышленности, энергетики, транспорта, связи, радиовещания, телевидения, информатики, землям для обеспечения космической деятельности, землям обороны, безопасности и землям иного специального назначения	63:12:0807002:1082:ЗУ1	Автомобильный транспорт

№ п/п	№ на схеме	Адрес, описание местоположения	Категория земель	Кадастровый номер, вид разрешенного использования	Форма собственности, наличие иных вещных прав и ограничений (обременений)	Площадь по кадастру кв. м	Образуемые земельные участки под автомобильную дорогу общего пользования регионального значения в Самарской области «Самара - Волгоград» - Осинки - Безенчук, расположенной в муниципальном районе Безенчукский Самарской области				
							Площадь, кв. м	Описание местоположения земельного участка	Категория земель	Кадастровый номер / Условный номер	Вид разрешенного использования
1	2	3	4	5	6	7	8	9	10	11	12
13	Р13	Самарская область район Безенчукский, в границах бывшего совхоза «Прибой»	земли сельскохозяйственного назначения	63:12:0807002:1087, для сельскохозяйственного производства	частная	243300	16958	Российская Федерация, Самарская область, муниципальный район Безенчукский, сельское поселение Прибой	земли промышленности, энергетики, транспорта, связи, радиовещания, телевидения, информатики, землям для обеспечения космической деятельности, землям обороны, безопасности и землям иного специального назначения	63:12:0807002:1087:ЗУ1	Автомобильный транспорт
14	Р14	Самарская область район Безенчукский, в границах бывшего совхоза «Прибой»	земли сельскохозяйственного назначения	63:12:0807001:1255, для сельскохозяйственного производства	частная	210600	31340	Российская Федерация, Самарская область, муниципальный район Безенчукский, городское поселение Осинки	земли промышленности, энергетики, транспорта, связи, радиовещания, телевидения, информатики, землям для обеспечения космической деятельности, землям обороны, безопасности и землям иного специального назначения	63:12:0807001:1255:ЗУ1	Автомобильный транспорт
15	Р15	Самарская область район Безенчукский, в границах бывшего совхоза «Прибой»	земли сельскохозяйственного назначения	63:12:0807002:1088, для сельскохозяйственного производства	частная	20300	7	Российская Федерация, Самарская область, муниципальный район Безенчукский, сельское поселение Прибой	земли промышленности, энергетики, транспорта, связи, радиовещания, телевидения, информатики, землям для обеспечения космической деятельности, землям обороны, безопасности и землям иного специального назначения	63:12:0807002:1088:ЗУ1	Автомобильный транспорт
16	Р16	Самарская область, Безенчукский район	земли сельскохозяйственного назначения	63:12:0000000:11377, для сельскохозяйственного производства	частная (долевая)	2223000	142	Российская Федерация, Самарская область, муниципальный район Безенчукский, сельское поселение Песочное	земли промышленности, энергетики, транспорта, связи, радиовещания, телевидения, информатики, землям для обеспечения космической деятельности, землям обороны, безопасности и землям иного специального назначения	63:12:0000000:11377:ЗУ1	Автомобильный транспорт

$Р_{общ.}$ = 137 977 кв. м

Таблица 3

Ведомость земельных участков, образуемых путем раздела земельных участков государственной собственности

№ п/п	№ на схеме	Адрес, описание местоположения	Категория земель	Кадастровый номер, вид разрешенного использования	Форма собственности, наличие иных вещных прав и ограничений (обременений)	Площадь по кадастру кв. м	Образуемые земельные участки под автомобильную дорогу общего пользования регионального значения в Самарской области «Самара - Волгоград» - Осинки - Безенчук, расположенной в муниципальном районе Безенчукский Самарской области				
							Площадь, кв. м	Описание местоположения земельного участка	Категория земель	Кадастровый номер / Условный номер	Вид разрешенного использования
1	2	3	4	5	6	7	8	9	10	11	12
17	Р17	Самарская область, Безенчукский район, Покровское месторождение нефти	земли сельскохозяйственного назначения	63:12:0000000:143 (63:12:0901002:496, 63:12:0901001:875), для размещения подсобного хозяйства	муниципальная	10986312	73	Российская Федерация, Самарская область, муниципальный район Безенчукский, сельское поселение Прибой	земли промышленности, энергетики, транспорта, связи, радиовещания, телевидения, информатики, землям для обеспечения космической деятельности, землям обороны, безопасности и землям иного специального назначения	63:12:0000000:143:ЗУ1	Автомобильный транспорт
18	Р18	Самарская область, Безенчукский район, Покровское месторождение нефти	земли сельскохозяйственного назначения	63:12:0000000:143 (63:12:0901002:494, 63:12:0901002:495, 63:12:0901002:496, 63:12:0901001:875), для размещения подсобного хозяйства	муниципальная	10986312	50323	Российская Федерация, Самарская область, муниципальный район Безенчукский, городское поселение Осинки	земли промышленности, энергетики, транспорта, связи, радиовещания, телевидения, информатики, землям для обеспечения космической деятельности, землям обороны, безопасности и землям иного специального назначения	63:12:0000000:143:ЗУ2	Автомобильный транспорт
29	Р29	Самарская область, Безенчукский район, Покровское месторождение	земли промышленности, энергетики, транспорта, связи, радиовещания, телевидения, информатики, землям для обеспечения космической деятельности, землям обороны, безопасности и землям иного специального назначения	63:12:0000000:23 (63:12:0807001:711, 63:12:0807001:703, 63:12:0807001:719, 63:12:0807001:730, 63:12:0807001:731, 63:12:0807001:704, 63:12:0901001:670, 63:12:1007004:339, 63:12:1007004:340, 63:12:1007004:386, 63:12:1007004:338), для размещения и эксплуатации объектов нефтедобычи на Покровском месторождении нефти	муниципальная	1662923	3193	Российская Федерация, Самарская область, муниципальный район Безенчукский, городское поселение Осинки	земли промышленности, энергетики, транспорта, связи, радиовещания, телевидения, информатики, землям для обеспечения космической деятельности, землям обороны, безопасности и землям иного специального назначения	63:12:0000000:23:ЗУ1	Автомобильный транспорт

№ п/п	№ на схеме	Адрес, описание местоположения	Категория земель	Кадастровый номер, вид разрешенного использования	Форма собственности, наличие иных вещных прав и ограничений (обременений)	Площадь по кадастру кв. м	Образуемые земельные участки под автомобильную дорогу общего пользования регионального значения в Самарской области «Самара - Волгоград» - Осинки - Безенчук, расположенной в муниципальном районе Безенчукский Самарской области				
							Площадь, кв. м	Описание местоположения земельного участка	Категория земель	Кадастровый номер / Условный номер	Вид разрешенного использования
1	2	3	4	5	6	7	8	9	10	11	12
30	Р30	Самарская область, Безенчукский район, Покровское месторождение	земли промышленности, энергетики, транспорта, связи, радиовещания, телевидения, информатики, землям для обеспечения космической деятельности, землям обороны, безопасности и землям иного специального назначения	63:12:0000000:23 (63:12:0807002:540, 63:12:0807002:668, 63:12:0807002:669, 63:12:0807002:673, 63:12:0807002:672), для размещения и эксплуатации объектов нефтедобычи на Покровском месторождении нефти	муниципальная	1662923	593	Российская Федерация, Самарская область, муниципальный район Безенчукский, сельское поселение Прибой	земли промышленности, энергетики, транспорта, связи, радиовещания, телевидения, информатики, землям для обеспечения космической деятельности, землям обороны, безопасности и землям иного специального назначения	63:12:0000000:23:ЗУ2	Автомобильный транспорт
31	Р31	Самарская область, Безенчукский район, Покровское месторождение	земли промышленности, энергетики, транспорта, связи, радиовещания, телевидения, информатики, землям для обеспечения космической деятельности, землям обороны, безопасности и землям иного специального назначения	63:12:0000000:23 (63:12:0901002:62, 63:12:0901002:61), для размещения и эксплуатации объектов нефтедобычи на Покровском месторождении нефти	муниципальная	1662923	1226	Российская Федерация, Самарская область, муниципальный район Безенчукский, городское поселение Осинки	земли промышленности, энергетики, транспорта, связи, радиовещания, телевидения, информатики, землям для обеспечения космической деятельности, землям обороны, безопасности и землям иного специального назначения	63:12:0000000:23:ЗУ3	Автомобильный транспорт

$Р_{общ.}$ = 55 408 кв. м

Таблица 4

Ведомость земельных участков, образуемых путем раздела земельных участков под автомобильной дорогой

№ п/п	№ на схеме	Адрес, описание местоположения	Категория земель	Кадастровый номер, вид разрешенного использования	Форма собственности, наличие иных вещных прав и ограничений (обременений)	Площадь по кадастру кв. м	Образуемые земельные участки под автомобильную дорогу общего пользования регионального значения в Самарской области «Самара - Волгоград» - Осинки - Безенчук, расположенной в муниципальном районе Безенчукский Самарской области				
							Площадь, кв. м	Описание местоположения земельного участка	Категория земель	Кадастровый номер / Условный номер	Вид разрешенного использования
1	2	3	4	5	6	7	8	9	10	11	12
19	Р19	Самарская область, Безенчукский район	земли промышленности, энергетики, транспорта, связи, радиовещания, телевидения, информатики, землям для обеспечения космической деятельности, землям обороны, безопасности и землям иного специального назначения	63:12:0000000:9083, для автомобильной дороги общего пользования «Самара-Волгоград»-Осинки-Безенчук	собственность, постоянное (бессрочное) пользование	433718	85298	Российская Федерация, Самарская область, муниципальный район Безенчукский, сельское поселение Прибой	земли промышленности, энергетики, транспорта, связи, радиовещания, телевидения, информатики, землям для обеспечения космической деятельности, землям обороны, безопасности и землям иного специального назначения	63:12:0000000:9083:ЗУ1	Автомобильный транспорт
20	Р20	Самарская область, Безенчукский район	земли промышленности, энергетики, транспорта, связи, радиовещания, телевидения, информатики, землям для обеспечения космической деятельности, землям обороны, безопасности и землям иного специального назначения	63:12:0000000:9083, для автомобильной дороги общего пользования «Самара-Волгоград»-Осинки-Безенчук	собственность, постоянное (бессрочное) пользование	433718	347281	Российская Федерация, Самарская область, муниципальный район Безенчукский, городское поселение Осинки	земли промышленности, энергетики, транспорта, связи, радиовещания, телевидения, информатики, землям для обеспечения космической деятельности, землям обороны, безопасности и землям иного специального назначения	63:12:0000000:9083:ЗУ2	Автомобильный транспорт
21	Р21	Самарская область, Безенчукский район	земли промышленности, энергетики, транспорта, связи, радиовещания, телевидения, информатики, землям для обеспечения космической деятельности, землям обороны, безопасности и землям иного специального назначения	63:12:0000000:9083, для автомобильной дороги общего пользования «Самара-Волгоград»-Осинки-Безенчук	собственность, постоянное (бессрочное) пользование	433718	1131	Российская Федерация, Самарская область, муниципальный район Безенчукский, городское поселение Осинки, поселок городского типа Осинки	земли населенных пунктов	63:12:0000000:9083:ЗУ3	Земельные участки (территории) общего пользования
22	Р22	Самарская область, район Безенчукский, автодорога Самара-Волгоград-Осинки-Безенчук	земли промышленности, энергетики, транспорта, связи, радиовещания, телевидения, информатики, землям для обеспечения космической деятельности, землям обороны, безопасности и землям иного специального назначения	ЕЗ 63:12:0000000:105 (63:12:1001002:8), занимаемый автомобильной дорогой общего пользования регионального значения в Самарской области «Самара-Волгоград»-Осинки-Безенчук	собственность, постоянное (бессрочное) пользование	255217	6824	Российская Федерация, Самарская область, муниципальный район Безенчукский, городское поселение Осинки	земли промышленности, энергетики, транспорта, связи, радиовещания, телевидения, информатики, землям для обеспечения космической деятельности, землям обороны, безопасности и землям иного специального назначения	63:12:0000000:105:ЗУ1	Автомобильный транспорт

№ п/п	№ на схеме	Адрес, описание местоположения	Категория земель	Кадастровый номер, вид разрешенного использования	Форма собственности, наличие иных вещных прав и ограничений (обременений)	Площадь по кадастру кв. м	Образуемые земельные участки под автомобильную дорогу общего пользования регионального значения в Самарской области «Самара - Волгоград» - Осинки - Безенчук, расположенной в муниципальном районе Безенчукский Самарской области				
							Площадь, кв. м	Описание местоположения земельного участка	Категория земель	Кадастровый номер / Условный номер	Вид разрешенного использования
1	2	3	4	5	6	7	8	9	10	11	12
23	Р23	Самарская область, район Безенчукский, автодорога Самара-Волгоград-Осинки-Безенчук	земли промышленности, энергетики, транспорта, связи, радиовещания, телевидения, информатики, землям для обеспечения космической деятельности, землям обороны, безопасности и землям иного специального назначения	ЕЗ 63:12:0000000:105 (63:12:1106001:10, 63:12:1103002:4, 63:12:1103001:27, 63:12:1101002:22, 63:12:1105002:10, 63:12:1303006:3, 63:12:1303006:2, 63:12:1105002:9, 63:12:1303006:1), занимаемый автомобильной дорогой общего пользования регионального значения в Самарской области «Самара-Волгоград»-Осинки-Безенчук	собственность, постоянное (бессрочное) пользование	255217	176453	Российская Федерация, Самарская область, муниципальный район Безенчукский, сельское поселение Песочное	земли промышленности, энергетики, транспорта, связи, радиовещания, телевидения, информатики, землям для обеспечения космической деятельности, землям обороны, безопасности и землям иного специального назначения	63:12:0000000:105:ЗУ2	Автомобильный транспорт
24	Р24	Самарская область, муниципальный район Безенчукский	земли промышленности, энергетики, транспорта, связи, радиовещания, телевидения, информатики, землям для обеспечения космической деятельности, землям обороны, безопасности и землям иного специального назначения	63:12:0000000:9071, занят автодорогой общего пользования «Самара – Волгоград» - Осинки - Безенчук	собственность, постоянное (бессрочное) пользование	428697	277018	Российская Федерация, Самарская область, муниципальный район Безенчукский, сельское поселение Песочное	земли промышленности, энергетики, транспорта, связи, радиовещания, телевидения, информатики, землям для обеспечения космической деятельности, землям обороны, безопасности и землям иного специального назначения	63:12:0000000:9071:ЗУ1	Автомобильный транспорт
25	Р25	Самарская область, муниципальный район Безенчукский	земли промышленности, энергетики, транспорта, связи, радиовещания, телевидения, информатики, землям для обеспечения космической деятельности, землям обороны, безопасности и землям иного специального назначения	63:12:0000000:9071, занят автодорогой общего пользования «Самара – Волгоград» - Осинки – Безенчук	собственность, постоянное (бессрочное) пользование	428697	146261	Российская Федерация, Самарская область, муниципальный район Безенчукский, городское поселение Безенчук	земли промышленности, энергетики, транспорта, связи, радиовещания, телевидения, информатики, землям для обеспечения космической деятельности, землям обороны, безопасности и землям иного специального назначения	63:12:0000000:9071:ЗУ2	Автомобильный транспорт
26	Р26	Самарская область, Безенчукский район, автодорога Самара-Волгоград-Осинки-Безенчук	земли промышленности, энергетики, транспорта, связи, радиовещания, телевидения, информатики, землям для обеспечения космической деятельности, землям обороны, безопасности и землям иного специального назначения	ЕЗ 63:12:0000000:106 (63:12:1103002:5, 63:12:1106001:11, 63:12:1103002:6, 63:12:1103001:29, 63:12:1103001:28, 63:12:1101002:24, 63:12:1101002:25, 63:12:1105002:12, 63:12:1105002:11, 63:12:1303006:4, 63:12:1303006:6), автомобильный транспорт	собственность, постоянное (бессрочное) пользование	101983	94111	Российская Федерация, Самарская область, муниципальный район Безенчукский, сельское поселение Песочное	земли промышленности, энергетики, транспорта, связи, радиовещания, телевидения, информатики, землям для обеспечения космической деятельности, землям обороны, безопасности и землям иного специального назначения	63:12:0000000:106:ЗУ1	Автомобильный транспорт

№ п/п	№ на схеме	Адрес, описание местоположения	Категория земель	Кадастровый номер, вид разрешенного использования	Форма собственности, наличие иных вещных прав и ограничений (обременений)	Площадь по кадастру кв. м	Образуемые земельные участки под автомобильную дорогу общего пользования регионального значения в Самарской области «Самара - Волгоград» - Осинки - Безенчук, расположенной в муниципальном районе Безенчукский Самарской области				
							Площадь, кв. м	Описание местоположения земельного участка	Категория земель	Кадастровый номер / Условный номер	Вид разрешенного использования
1	2	3	4	5	6	7	8	9	10	11	12
27	Р27	Самарская область, Безенчукский район, автодорога Самара-Волгоград-Осинки-Безенчук	земли промышленности, энергетики, транспорта, связи, радиовещания, телевидения, информатики, землям для обеспечения космической деятельности, землям обороны, безопасности и землям иного специального назначения	ЕЗ 63:12:0000000:105 (63:12:1101002:22, 63:12:1105002:10, 63:12:1303006:3, 63:12:1303006:2, 63:12:1303006:1, 63:12:1303005:1), занимаемый автомобильной дорогой общего пользования регионального значения в Самарской области «Самара-Волгоград»-Осинки-Безенчук	собственность, постоянное (бессрочное) пользование	255217	72181	Российская Федерация, Самарская область, муниципальный район Безенчукский, городское поселение Безенчук	земли промышленности, энергетики, транспорта, связи, радиовещания, телевидения, информатики, землям для обеспечения космической деятельности, землям обороны, безопасности и землям иного специального назначения	63:12:0000000:105:ЗУ3	Автомобильный транспорт
28	Р28	Самарская обл., Безенчукский р-н, автодорога Самара-Волгоград-Осинки-Безенчук, Ориентир в границах ЗУ	земли промышленности, энергетики, транспорта, связи, радиовещания, телевидения, информатики, землям для обеспечения космической деятельности, землям обороны, безопасности и землям иного специального назначения	ЕЗ 63:12:0000000:106 (63:12:1101002:24, 63:12:1303006:5), автомобильный транспорт	собственность, постоянное (бессрочное) пользование	101983	7568	Российская Федерация, Самарская область, муниципальный район Безенчукский, городское поселение Безенчук	земли промышленности, энергетики, транспорта, связи, радиовещания, телевидения, информатики, землям для обеспечения космической деятельности, землям обороны, безопасности и землям иного специального назначения	63:12:0000000:106:ЗУ2	Автомобильный транспорт

$Р_{общ.}$ = 1 214 126 кв. м.

Таблица 5

Ведомость земельных участков, образуемых путем выдела, подлежащие изъятию для государственных нужд Самарской области

№ п/п	№ на схеме	Адрес, описание местоположения	Категория земель	Кадастровый номер, вид разрешенного использования	Форма собственности, наличие иных вещных прав и ограничений (обременений)	Площадь по кадастру кв. м	Образуемые земельные участки под автомобильную дорогу общего пользования регионального значения в Самарской области «Самара - Волгоград» - Осинки - Безенчук, расположенной в муниципальном районе Безенчукский Самарской области				
							Площадь, кв. м	Описание местоположения земельного участка	Категория земель	Кадастровый номер / Условный номер	Вид разрешенного использования
1	2	3	4	5	6	7	8	9	10	11	12
1	В1	Самарская область, Безенчукский район	земли сельскохозяйственного назначения	ЕЗ 63:12:0000000:146 (63:12:1002004:37, 63:12:1002004:36, 63:12:1002004:38, 63:12:1001003:21, 63:12:1002003:29, 63:12:1002003:27, 63:12:1001002:17, 63:12:1002003:22, 63:12:1001002:16, 63:12:1002002:20), для сельскохозяйственного производства	долевая	39600000	186308	Российская Федерация, Самарская область, муниципальный район Безенчукский, городское поселение Осинки	земли промышленности, энергетики, транспорта, связи, радиовещания, телевидения, информатики, землям для обеспечения космической деятельности, землям обороны, безопасности и землям иного специального назначения	63:12:0000000:146:ЗУ1	Автомобильный транспорт
2	В2	Самарская область, Безенчукский район	земли сельскохозяйственного назначения	ЕЗ 63:12:0000000:146 (63:12:1001003:21), для сельскохозяйственного производства	долевая	39600000	99	Российская Федерация, Самарская область, муниципальный район Безенчукский, городское поселение Осинки, поселок городского типа Осинки	земли промышленности, энергетики, транспорта, связи, радиовещания, телевидения, информатики, землям для обеспечения космической деятельности, землям обороны, безопасности и землям иного специального назначения	63:12:0000000:146:ЗУ2	Автомобильный транспорт

$В_{общ.}$ = 186 407 кв.

Таблица 6

Ведомость уточняемых земельных участков в границе зоны размещения автомобильной дороги общего пользования регионального значения в Самарской области «Самара - Волгоград» - Осинки - Безенчук, расположенной в муниципальном районе Безенчукский Самарской области

№ п/п	Адрес, описание местоположения	Категория земель	Кадастровый/условный номер, вид разрешённого использования	Форма собственности, наличие иных вещных прав и ограничений (обременений)	Площадь по сведениям ЕГРН, кв. м
1	2	3	4	5	6
1	Самарская область, муниципальный район Безенчукский	земли промышленности, энергетики, транспорта, связи, радиовещания, телевидения, информатики, землям для обеспечения космической деятельности, землям обороны, безопасности и землям иного специального назначения	63:12:0000000:9071, занят автодорогой общего пользования «Самара – Волгоград» - Осинки - Безенчук	собственность, постоянное (бессрочное) пользование	428697
2	Самарская область, Безенчукский район, автодорога Самара-Волгоград-Осинки-Безенчук	земли промышленности, энергетики, транспорта, связи, радиовещания, телевидения, информатики, землям для обеспечения космической деятельности, землям обороны, безопасности и землям иного специального назначения	ЕЗ 63:12:0000000:106 (63:12:1103001:28, 63:12:1101002:24, 63:12:1105002:11, 63:12:1303006:4), автомобильный транспорт	собственность, постоянное (бессрочное) пользование	101983
3	Самарская область, район Безенчукский, автодорога Самара-Волгоград-Осинки-Безенчук	земли промышленности, энергетики, транспорта, связи, радиовещания, телевидения, информатики, землям для обеспечения космической деятельности, землям обороны, безопасности и землям иного специального назначения	ЕЗ 63:12:0000000:105 (63:12:1105002:9), занимаемый автомобильной дорогой общего пользования регионального значения в Самарской области «Самара-Волгоград» - Осинки-Безенчук	собственность, постоянное (бессрочное) пользование	255217
4	Самарская область, район Безенчукский, ориентир местоположения вне границ автодорога Самара-Волгоград-Осинки-Безенчук	земли населенных пунктов	ЕЗ 63:12:0000000:107 (63:12:1403041:21), занимаемый автомобильной дорогой общего пользования регионального значения в Самарской области «Самара-Волгоград»-Осинки-Безенчук	собственность, постоянное (бессрочное) пользование	3126
5	Самарская область, Безенчукский район, п. г. т. Безенчук	земли населенных пунктов	63:12:0000000:9035, занятый автодорогой общего пользования «Самара-Волгоград»-Осинки-Безенчук	собственность, постоянное (бессрочное) пользование	12194

№ п/п	Адрес, описание местоположения	Категория земель	Кадастровый/условный номер, вид разрешённого использования	Форма собственности, наличие иных вещных прав и ограничений (обременений)	Площадь по сведениям ЕГРН, кв. м
1	2	3	4	5	6
6	Самарская область, район Безенчукский, в границах бывшего совхоза «Прибой»	земли сельскохозяйственного назначения	63:12:0807001:1259, для сельскохозяйственного производства	частная	139200
7	Самарская область, район Безенчукский, в границах бывшего совхоза «Прибой»	земли сельскохозяйственного назначения	63:12:0807001:1248, для сельскохозяйственного производства	частная	37400

Таблица 7

Ведомость земельных участков, образуемых путем объединения (1 этап)

Кадастровый номер / Условный номер	Площадь, кв. м	Образуемые земельные участки под автомобильную дорогу общего пользования регионального значения в Самарской области «Самара - Волгоград» - Осинки - Безенчук, расположенной в муниципальном районе Безенчукский Самарской области				
		Площадь объединенная, кв. м	Описание местоположения земельного участка	Категория земель	Кадастровый номер / Условный номер	Вид разрешенного использования
1	2	3	4	5	6	7
:ЗУ1	1428	86726	Российская Федерация, Самарская область, муниципальный район Безенчукский, сельское поселение Прибой	земли промышленности, энергетики, транспорта, связи, радиовещания, телевидения, информатики, землям для обеспечения космической деятельности, землям обороны, безопасности и землям иного специального назначения	63:12:0000000:ЗУ4	Автомобильный транспорт
63:12:0000000:9083:ЗУ1	85298					
:ЗУ2	419	354524	Российская Федерация, Самарская область, муниципальный район Безенчукский, городское поселение Осинки		63:12:0000000:ЗУ5	Автомобильный транспорт
63:12:0000000:9083:ЗУ2	347281					
63:12:0000000:105:ЗУ1	6824					
:ЗУ3	680	3505	Российская Федерация, Самарская область, муниципальный район Безенчукский, городское поселение Осинки, поселок городского типа Осинки	земли населенных пунктов	63:12:0000000:ЗУ6	Земельные участки (территории) общего пользования
63:12:0000000:9083:ЗУ3	1131					
63:12:0000000:9037	1694					
63:12:0000000:105:ЗУ2	176453	547582	Российская Федерация, Самарская область, муниципальный район Безенчукский, сельское поселение Песочное	земли промышленности, энергетики, транспорта, связи, радиовещания, телевидения, информатики, землям для обеспечения космической деятельности, землям обороны, безопасности и землям иного специального назначения	63:12:0000000:ЗУ7	Автомобильный транспорт
63:12:0000000:9071:ЗУ1	277018					
63:12:0000000:106:ЗУ1	94111					
63:12:0000000:9071:ЗУ2	146261	226010	Российская Федерация, Самарская область, муниципальный район Безенчукский, городское поселение Безенчук		63:12:0000000:ЗУ8	Автомобильный транспорт
63:12:0000000:105:ЗУ3	72181					
63:12:0000000:106:ЗУ2	7568					
63:12:0000000:108 (63:12:1403043:6, 63:12:1403039:7, 63:12:1403041:22)	9915	25235	Российская Федерация, Самарская область, муниципальный район Безенчукский, городское поселение Безенчук, поселок городского типа Безенчук	земли населенных пунктов	63:12:0000000:ЗУ9	Земельные участки (территории) общего пользования
63:12:0000000:107 (63:12:1403043:5, 63:12:1403041:21, 63:12:1403039:5, 63:12:1403041:20, 63:12:1403039:6)	3126					
63:12:0000000:9035	12194					

Таблица 7.1

(2 этап)

Кадастровый номер / Условный номер	Площадь, кв. м	Образуемые земельные участки под автомобильную дорогу общего пользования регионального значения в Самарской области «Самара - Волгоград» - Осинки - Безенчук, расположенной в муниципальном районе Безенчукский Самарской области				
		Площадь объединенная, кв. м	Описание местоположения земельного участка	Категория земель	Кадастровый номер / Условный номер	Вид разрешенного использования
1	2	3	4	5	6	7
63:12:0000000:ЗУ4	86726	160456	Российская Федерация, Самарская область, муниципальный район Безенчукский, сельское поселение Прибой	земли промышленности, энергетики, транспорта, связи, радиовещания, телевидения, информатики, землям для обеспечения космической деятельности, землям обороны, безопасности и землям иного специального назначения	63:12:0000000:ЗУ10	Автомобильный транспорт
63:12:0807002:1072:ЗУ1	33009					
63:12:0807002:1076:ЗУ1	1629					
63:12:0807002:1077:ЗУ1	9560					
63:12:0807002:1080:ЗУ1	2213					
63:12:0807002:1081:ЗУ1	9521					
63:12:0807002:1082:ЗУ1	167					
63:12:0807002:1087:ЗУ1	16958					
63:12:0807002:1088:ЗУ1	7					
63:12:0000000:143:ЗУ1	73					
63:12:0000000:23:ЗУ2	593					
63:12:0000000:ЗУ5	354524	660345	Российская Федерация, Самарская область, муниципальный район Безенчукский, городское поселение Осинки	земли промышленности, энергетики, транспорта, связи, радиовещания, телевидения, информатики, землям для обеспечения космической деятельности, землям обороны, безопасности и землям иного специального назначения	63:12:0000000:ЗУ11	Автомобильный транспорт
63:12:0000000:9029:ЗУ1	1423					
63:12:0807001:1259:ЗУ1	9765					
63:12:0807001:1245:ЗУ1	2090					
63:12:0807001:1248:ЗУ1	5403					
63:12:0807001:1253:ЗУ1	10117					
63:12:0807001:1254:ЗУ1	4633					
63:12:0807001:1255:ЗУ1	31340					
63:12:0000000:143:ЗУ2	50323					
63:12:0000000:23:ЗУ1	3193					
63:12:0000000:23:ЗУ3	1226					
63:12:0000000:146:ЗУ1	186308					
63:12:0000000:ЗУ7	547582	547724	Российская Федерация, Самарская область, муниципальный район Безенчукский, сельское поселение Песочное	земли промышленности, энергетики, транспорта, связи, радиовещания, телевидения, информатики, землям для обеспечения космической деятельности, землям обороны, безопасности и землям иного специального назначения	63:12:0000000:ЗУ12	Автомобильный транспорт
63:12:0000000:11377:ЗУ1	142					