ОБЩЕСТВО С ОГРАНИЧЕННОЙ ОТВЕТСТВЕННОСТЬЮ

«Терра»

Заказчик: Министерство транспорта и автомобильных дорог Самарской области.

Гос. контракт №18-1/3/17
от 11.05.2017 г.
Экз. №

ДОКУМЕНТАЦИЯ ПО ПЛАНИРОВКЕ ТЕРРИТОРИИ в целях определения границ полосы отвода автомобильной дороги общего пользования регионального значения в Самарской области «Самара-Волгоград»-Осинки-Безенчук, расположенной в муниципальном районе Безенчукский Самарской области

Книга 3. Проект межевания территории (утверждаемая часть).

Директор ООО «Терра» А.С. Доронин

Начальник землеустроительного отдела Н.А. Баринова

г. Самара 2017

№	Наименование	Стр.
1	**2**	**3**
	Текстовая часть	
	Состав проекта	3
	Перечень земельных участков, занимаемых автомобильной дорогой общего пользования регионального значения в Самарской области «Самара–Волгоград»–Осинки–Безенчук, расположенной в муниципальном районе Безенчукский Самарской области	4
1	Образование земельных участков автомобильной дороги общего пользования регионального значения в Самарской области «Самара–Волгоград»–Осинки–Безенчук, расположенной в муниципальном районе Безенчукский Самарской области из земель государственной (неразграниченной) собственности, (сведения представлены в Таблице 1)	6
2	Раздел земельных участков третьих лиц, подлежащие изъятию для государственных нужд Самарской области, (сведения представлены в Таблице 2)	7
3	Раздел земельных участков государственной собственности, (сведения представлены в Таблице 3)	11
4	Раздел земельных участков занятой автомобильной дорогой общего пользования, (сведения представлены в Таблице 4)	13
5	Выдел земельных участков подлежащие изъятию для государственных нужд Самарской области, (сведения представлены в Таблице 5)	16
6	Уточнение земельных участков в границе зоны размещения автомобильной дороги общего пользования регионального значения в Самарской области «Самара–Волгоград»–Осинки–Безенчук, расположенной в муниципальном районе Безенчукский Самарской области, (сведения представлены в Таблице 6)	17
7	Объединение образуемых земельных участков (1, 2 этап), (сведения представлены в Таблицах 7, 7.1)	19
8	Каталог координат образуемых земельных участков из земель, государственной (неразграниченной) собственности	21
9	Каталог координат образуемых земельных участков, путем раздела земельных участков третьих лиц, подлежащие изъятию для государственных нужд Самарской области	22
10	Каталог координат образуемых земельных участков, путем раздела земельных участков государственной собственности	37
11	Каталог координат земельных участков, образуемых путем раздела земельных участков под автомобильной дорогой	43
12	Каталог координат образуемых земельных участков, путем выдела, подлежащие изъятию для государственных нужд Самарской области	86
	Графическая часть	
	Чертеж межевания территории	
1	Чертеж межевания территории М 1:2000	-

Состав проекта

Документация планировки территории в целях определения границ полосы отвода автомобильной дороги общего пользования регионального значения в Самарской области «Самара–Волгоград»–Осинки–Безенчук, расположенной в муниципальном районе Безенчукский Самарской области (далее – автомобильная дорога).

Обозначение	Наименование	Примечание
Книга 1	Проект планировки территории Основная (утверждаемая) часть	
Книга 2	Проект планировки территории Материалы по обоснованию	
Книга 3	Проект межевания территории (утверждаемая часть)	

Перечень земельных участков, занимаемых автомобильной дорогой общего пользования регионального значения в Самарской области «Самара–Волгоград»–Осинки–Безенчук, расположенной в муниципальном районе Безенчукский Самарской области

Документация по планировке территории в целях определения границ полосы отвода автомобильной дороги общего пользования регионального значения в Самарской области «Самара–Волгоград»–Осинки–Безенчук, расположенной в муниципальном районе Безенчукский Самарской области, разработана на основании:

- Государственного контракта от 11.05.2017 №18–1/3/17;
- Приказа министерства транспорта и автомобильных дорог Самарской области от 03.05.2017 №94 «О подготовке документации по планировке территории в целях определения границ полос отвода автомобильных дорог общего пользования регионального и межмуниципального значения в Самарской области, расположенных в муниципальных районах Безенчукский, Большечерниговский, Шенталинский Самарской области».

Разработка проекта произведена по материалам инженерно-геодезических изысканий, выполненных отделом инженерных изысканий ООО « Терра» в 2017 г.

Рассматриваемая территория проекта межевания проходит через сельские поселения Прибой, Песочное, городские поселения Осинки, Безенчук с населенными пунктами поселка городского типа Осинки, Безенчук муниципального района Безенчукский Самарской области.

Проект межевания разработан в местной системе координат.

Проектом межевания предусмотрены следующие мероприятия:

1. Образование земельных участков автомобильной дороги общего пользования регионального значения в Самарской области «Самара–Волгоград»–Осинки–Безенчук, расположенной в муниципальном районе Безенчукский Самарской области из земель государственной (неразграниченной) собственности, (сведения представлены в Таблице 1);
2. Раздел земельных участков третьих лиц, подлежащие изъятию для государственных нужд Самарской области, (сведения представлены в Таблице 2);
3. Раздел земельных участков государственной собственности, (сведения представлены в Таблице 3);
4. Раздел земельных участков занятой автомобильной дорогой общего пользования, (сведения представлены в Таблице 4);
5. Выдел земельных участков подлежащие изъятию для государственных нужд Самарской области, (сведения представлены в Таблице 5);

6. Уточнение земельных участков в границе зоны размещения автомобильной дороги общего пользования регионального значения в Самарской области «Самара–Волгоград»–Осинки–Безенчук, расположенной в муниципальном районе Безенчукский Самарской области, (сведения представлены в Таблице 6);

7. Объединение образуемых земельных участков (1, 2 этап), (сведения представлены в Таблицах 7, 7.1).

Проектом межевания также предусмотрено объединение земельных участков, после устранения всех наложений, (сведения представлены в Таблицах 7, 7.1)

Настоящий чертеж межевания является основанием для проведения соответствующих кадастровых работ и внесения сведений об образуемых земельных участках в сведения ЕГРН.

Таблица 1

Ведомость образуемых земельных участков
автомобильной дороги общего пользования регионального значения в Самарской области
«Самара-Волгоград»-Осинки-Безенчук, расположенной в муниципальном районе Безенчукский Самарской области
(из земель государственной (неразграниченной) собственности)

№ п/п	№ на схеме	Описание местоположения земельного участка	Образуемые земельные участки в границах зоны планируемого размещения автомобильной дороги общего пользования регионального значения в Самарской области «Самара - Волгоград» - Осинки - Безенчук, расположенной в муниципальном районе Безенчукский Самарской области			
			Площадь, кв. м	Категория земель	Условный номер	Вид разрешенного использования
1	2	3	4	5	6	7
1	S1	Российская Федерация, Самарская область, муниципальный район Безенчукский, сельское поселение Прибой	1428	земли промышленности, энергетики, транспорта, связи, радиовещания, телевидения, информатики, землям для обеспечения космической деятельности, землям обороны, безопасности и землям иного специального назначения	:ЗУ1	Автомобильный транспорт
2	S2	Российская Федерация, Самарская область, муниципальный район Безенчукский, городское поселение Осинки	419	земли промышленности, энергетики, транспорта, связи, радиовещания, телевидения, информатики, землям для обеспечения космической деятельности, землям обороны, безопасности и землям иного специального назначения	:ЗУ2	Автомобильный транспорт
3	S3	Российская Федерация, Самарская область, муниципальный район Безенчукский, городское поселение Осинки, поселок городского типа Осинки	680	земли населенных пунктов	:ЗУ3	Земельные участки (территории) общего пользования

Итого: $S_{общ.}$ = 1 685 кв. м

Таблица 2

Ведомость земельных участков, образуемых путем раздела земельных участков третьих лиц, подлежащие изъятию для государственных нужд Самарской области

№ п/п	№ на схеме	Адрес, описание местоположения	Категория земель	Кадастровый номер, вид разрешенного использования	Форма собственности, наличие иных вещных прав и ограничений (обременений)	Площадь по кадастру кв. м	Образуемые земельные участки под автомобильную дорогу общего пользования регионального значения в Самарской области «Самара - Волгоград» - Осинки - Безенчук, расположенной в муниципальном районе Безенчукский Самарской области				
							Площадь, кв. м	Описание местоположения земельного участка	Категория земель	Кадастровый номер / Условный номер	Вид разрешенного использования
1	2	3	4	5	6	7	8	9	10	11	12
1	Р1	Самарская область район Безенчукский, в границах бывшего совхоза «Прибой»	земли сельскохозяйственного назначения	63:12:0807002:1072, для сельскохозяйственного производства	частная	381000	33009	Российская Федерация, Самарская область, муниципальный район Безенчукский, сельское поселение Прибой	земли промышленности, энергетики, транспорта, связи, радиовещания, телевидения, информатики, землям для обеспечения космической деятельности, землям обороны, безопасности и землям иного специального назначения	63:12:0807002:1072:ЗУ1	Автомобильный транспорт
2	Р2	Самарская область, Безенчукский район, в границах бывшего АОЗТ «Прибой»	земли сельскохозяйственного назначения	63:12:0000000:9029, для сельскохозяйственного производства	частная	141872	1423	Российская Федерация, Самарская область, муниципальный район Безенчукский, городское поселение Осинки	земли промышленности, энергетики, транспорта, связи, радиовещания, телевидения, информатики, землям для обеспечения космической деятельности, землям обороны, безопасности и землям иного специального назначения	63:12:0000000:9029:ЗУ1	Автомобильный транспорт
3	Р3	Самарская область район Безенчукский, в границах бывшего совхоза «Прибой»	земли сельскохозяйственного назначения	63:12:0807001:1259, для сельскохозяйственного производства	частная	139200	9765	Российская Федерация, Самарская область, муниципальный район Безенчукский, городское поселение Осинки	земли промышленности, энергетики, транспорта, связи, радиовещания, телевидения, информатики, землям для обеспечения космической деятельности, землям обороны, безопасности и землям иного специального назначения	63:12:0807001:1259:ЗУ1	Автомобильный транспорт
4	Р4	Самарская область район Безенчукский, в границах бывшего совхоза «Прибой»	земли сельскохозяйственного назначения	63:12:0807002:1076, для сельскохозяйственного производства	частная	92900	1629	Российская Федерация, Самарская область, муниципальный район Безенчукский, сельское поселение Прибой	земли промышленности, энергетики, транспорта, связи, радиовещания, телевидения, информатики, землям для обеспечения космической деятельности, землям обороны, безопасности и землям иного специального назначения	63:12:0807002:1076:ЗУ1	Автомобильный транспорт

№ п/п	№ на схеме	Адрес, описание местоположения	Категория земель	Кадастровый номер, вид разрешенного использования	Форма собственности, наличие иных вещных прав и ограничений (обременений)	Площадь по кадастру кв. м	Образуемые земельные участки под автомобильную дорогу общего пользования регионального значения в Самарской области «Самара - Волгоград» - Осинки - Безенчук, расположенной в муниципальном районе Безенчукский Самарской области				
							Площадь, кв. м	Описание местоположения земельного участка	Категория земель	Кадастровый номер / Условный номер	Вид разрешенного использования
1	2	3	4	5	6	7	8	9	10	11	12
5	Р5	Самарская область район Безенчукский, в границах бывшего совхоза «Прибой»	земли сельскохозяйственного назначения	63:12:0807002:1077, для сельскохозяйственного производства	частная	116000	9560	Российская Федерация, Самарская область, муниципальный район Безенчукский, сельское поселение Прибой	земли промышленности, энергетики, транспорта, связи, радиовещания, телевидения, информатики, землям для обеспечения космической деятельности, землям обороны, безопасности и землям иного специального назначения	63:12:0807002:1077:ЗУ1	Автомобильный транспорт
6	Р6	Самарская область район Безенчукский, в границах бывшего совхоза «Прибой»	земли сельскохозяйственного назначения	63:12:0807001:1245, для сельскохозяйственного производства	частная	55800	2090	Российская Федерация, Самарская область, муниципальный район Безенчукский, городское поселение Осинки	земли промышленности, энергетики, транспорта, связи, радиовещания, телевидения, информатики, землям для обеспечения космической деятельности, землям обороны, безопасности и землям иного специального назначения	63:12:0807001:1245:ЗУ1	Автомобильный транспорт
7	Р7	Самарская область район Безенчукский, в границах бывшего совхоза «Прибой»	земли сельскохозяйственного назначения	63:12:0807001:1248, для сельскохозяйственного производства	частная	37400	5403	Российская Федерация, Самарская область, муниципальный район Безенчукский, городское поселение Осинки	земли промышленности, энергетики, транспорта, связи, радиовещания, телевидения, информатики, землям для обеспечения космической деятельности, землям обороны, безопасности и землям иного специального назначения	63:12:0807001:1248:ЗУ1	Автомобильный транспорт
8	Р8	Самарская область Район Безенчукский, в границах бывшего совхоза «Прибой»	земли сельскохозяйственного назначения	63:12:0807001:1253, для сельскохозяйственного производства	частная	234800	10117	Российская Федерация, Самарская область, муниципальный район Безенчукский, городское поселение Осинки	земли промышленности, энергетики, транспорта, связи, радиовещания, телевидения, информатики, землям для обеспечения космической деятельности, землям обороны, безопасности и землям иного специального назначения	63:12:0807001:1253:ЗУ1	Автомобильный транспорт

№ п/п	№ на схеме	Адрес, описание местоположения	Категория земель	Кадастровый номер, вид разрешенного использования	Форма собственности, наличие иных вещных прав и ограничений (обременений)	Площадь по кадастру кв. м	Образуемые земельные участки под автомобильную дорогу общего пользования регионального значения в Самарской области «Самара - Волгоград» - Осинки - Безенчук, расположенной в муниципальном районе Безенчукский Самарской области				
							Площадь, кв. м	Описание местоположения земельного участка	Категория земель	Кадастровый номер / Условный номер	Вид разрешенного использования
1	2	3	4	5	6	7	8	9	10	11	12
9	Р9	Самарская область район Безенчукский, в границах бывшего совхоза «Прибой»	земли сельскохозяйственного назначения	63:12:0807002:1080, для сельскохозяйственного производства	частная	234500	2213	Российская Федерация, Самарская область, муниципальный район Безенчукский, сельское поселение Прибой	земли промышленности, энергетики, транспорта, связи, радиовещания, телевидения, информатики, землям для обеспечения космической деятельности, землям обороны, безопасности и землям иного специального назначения	63:12:0807002:1080:ЗУ1	Автомобильный транспорт
10	Р10	Самарская область район Безенчукский, в границах бывшего совхоза «Прибой»	земли сельскохозяйственного назначения	63:12:0807002:1081, для сельскохозяйственного производства	частная	59300	9521	Российская Федерация, Самарская область, муниципальный район Безенчукский, сельское поселение Прибой	земли промышленности, энергетики, транспорта, связи, радиовещания, телевидения, информатики, землям для обеспечения космической деятельности, землям обороны, безопасности и землям иного специального назначения	63:12:0807002:1081:ЗУ1	Автомобильный транспорт
11	Р11	Самарская область район Безенчукский, в границах бывшего совхоза «Прибой»	земли сельскохозяйственного назначения	63:12:0807001:1254, для сельскохозяйственного производства	частная	13500	4633	Российская Федерация, Самарская область, муниципальный район Безенчукский, городское поселение Осинки	земли промышленности, энергетики, транспорта, связи, радиовещания, телевидения, информатики, землям для обеспечения космической деятельности, землям обороны, безопасности и землям иного специального назначения	63:12:0807001:1254:ЗУ1	Автомобильный транспорт
12	Р12	Самарская область район Безенчукский, в границах бывшего совхоза «Прибой»	земли сельскохозяйственного назначения	63:12:0807002:1082, для сельскохозяйственного производства	частная	91700	167	Российская Федерация, Самарская область, муниципальный район Безенчукский, сельское поселение Прибой	земли промышленности, энергетики, транспорта, связи, радиовещания, телевидения, информатики, землям для обеспечения космической деятельности, землям обороны, безопасности и землям иного специального назначения	63:12:0807002:1082:ЗУ1	Автомобильный транспорт

№ п/п	№ на схеме	Адрес, описание местоположения	Категория земель	Кадастровый номер, вид разрешенного использования	Форма собственности, наличие иных вещных прав и ограничений (обременений)	Площадь по кадастру кв. м	Образуемые земельные участки под автомобильную дорогу общего пользования регионального значения в Самарской области «Самара - Волгоград» - Осинки - Безенчук, расположенной в муниципальном районе Безенчукский Самарской области				
							Площадь, кв. м	Описание местоположения земельного участка	Категория земель	Кадастровый номер / Условный номер	Вид разрешенного использования
1	2	3	4	5	6	7	8	9	10	11	12
13	Р13	Самарская область район Безенчукский, в границах бывшего совхоза «Прибой»	земли сельскохозяйственного назначения	63:12:0807002:1087, для сельскохозяйственного производства	частная	243300	16958	Российская Федерация, Самарская область, муниципальный район Безенчукский, сельское поселение Прибой	земли промышленности, энергетики, транспорта, связи, радиовещания, телевидения, информатики, землям для обеспечения космической деятельности, землям обороны, безопасности и землям иного специального назначения	63:12:0807002:1087:ЗУ1	Автомобильный транспорт
14	Р14	Самарская область район Безенчукский, в границах бывшего совхоза «Прибой»	земли сельскохозяйственного назначения	63:12:0807001:1255, для сельскохозяйственного производства	частная	210600	31340	Российская Федерация, Самарская область, муниципальный район Безенчукский, городское поселение Осинки	земли промышленности, энергетики, транспорта, связи, радиовещания, телевидения, информатики, землям для обеспечения космической деятельности, землям обороны, безопасности и землям иного специального назначения	63:12:0807001:1255:ЗУ1	Автомобильный транспорт
15	Р15	Самарская область район Безенчукский, в границах бывшего совхоза «Прибой»	земли сельскохозяйственного назначения	63:12:0807002:1088, для сельскохозяйственного производства	частная	20300	7	Российская Федерация, Самарская область, муниципальный район Безенчукский, сельское поселение Прибой	земли промышленности, энергетики, транспорта, связи, радиовещания, телевидения, информатики, землям для обеспечения космической деятельности, землям обороны, безопасности и землям иного специального назначения	63:12:0807002:1088:ЗУ1	Автомобильный транспорт
16	Р16	Самарская область, Безенчукский район	земли сельскохозяйственного назначения	63:12:0000000:11377, для сельскохозяйственного производства	частная (долевая)	2223000	142	Российская Федерация, Самарская область, муниципальный район Безенчукский, сельское поселение Песочное	земли промышленности, энергетики, транспорта, связи, радиовещания, телевидения, информатики, землям для обеспечения космической деятельности, землям обороны, безопасности и землям иного специального назначения	63:12:0000000:11377:ЗУ1	Автомобильный транспорт

$Р_{общ.}$ = 137 977 кв. м

Таблица 3

Ведомость земельных участков, образуемых путем раздела земельных участков государственной собственности

№ п/п	№ на схеме	Адрес, описание местоположения	Категория земель	Кадастровый номер, вид разрешенного использования	Форма собственности, наличие иных вещных прав и ограничений (обременений)	Площадь по кадастру кв. м	Образуемые земельные участки под автомобильную дорогу общего пользования регионального значения в Самарской области «Самара - Волгоград» - Осинки - Безенчук, расположенной в муниципальном районе Безенчукский Самарской области				
							Площадь, кв. м	Описание местоположения земельного участка	Категория земель	Кадастровый номер / Условный номер	Вид разрешенного использования
1	2	3	4	5	6	7	8	9	10	11	12
17	Р17	Самарская область, Безенчукский район, Покровское месторождение нефти	земли сельскохозяйственного назначения	63:12:0000000:143 (63:12:0901002:496, 63:12:0901001:875), для размещения подсобного хозяйства	муниципальная	10986312	73	Российская Федерация, Самарская область, муниципальный район Безенчукский, сельское поселение Прибой	земли промышленности, энергетики, транспорта, связи, радиовещания, телевидения, информатики, землям для обеспечения космической деятельности, землям обороны, безопасности и землям иного специального назначения	63:12:0000000:143:ЗУ1	Автомобильный транспорт
18	Р18	Самарская область, Безенчукский район, Покровское месторождение нефти	земли сельскохозяйственного назначения	63:12:0000000:143 (63:12:0901002:494, 63:12:0901002:495, 63:12:0901002:496, 63:12:0901001:875), для размещения подсобного хозяйства	муниципальная	10986312	50323	Российская Федерация, Самарская область, муниципальный район Безенчукский, городское поселение Осинки	земли промышленности, энергетики, транспорта, связи, радиовещания, телевидения, информатики, землям для обеспечения космической деятельности, землям обороны, безопасности и землям иного специального назначения	63:12:0000000:143:ЗУ2	Автомобильный транспорт
29	Р29	Самарская область, Безенчукский район, Покровское месторождение	земли промышленности, энергетики, транспорта, связи, радиовещания, телевидения, информатики, землям для обеспечения космической деятельности, землям обороны, безопасности и землям иного специального назначения	63:12:0000000:23 (63:12:0807001:711, 63:12:0807001:703, 63:12:0807001:719, 63:12:0807001:730, 63:12:0807001:731, 63:12:0807001:704, 63:12:0901001:670, 63:12:1007004:339, 63:12:1007004:340, 63:12:1007004:386, 63:12:1007004:338), для размещения и эксплуатации объектов нефтедобычи на Покровском месторождении нефти	муниципальная	1662923	3193	Российская Федерация, Самарская область, муниципальный район Безенчукский, городское поселение Осинки	земли промышленности, энергетики, транспорта, связи, радиовещания, телевидения, информатики, землям для обеспечения космической деятельности, землям обороны, безопасности и землям иного специального назначения	63:12:0000000:23:ЗУ1	Автомобильный транспорт

№ п/п	№ на схеме	Адрес, описание местоположения	Категория земель	Кадастровый номер, вид разрешенного использования	Форма собственности, наличие иных вещных прав и ограничений (обременений)	Площадь по кадастру кв. м	Образуемые земельные участки под автомобильную дорогу общего пользования регионального значения в Самарской области «Самара - Волгоград» - Осинки - Безенчук, расположенной в муниципальном районе Безенчукский Самарской области				
							Площадь, кв. м	Описание местоположения земельного участка	Категория земель	Кадастровый номер / Условный номер	Вид разрешенного использования
1	2	3	4	5	6	7	8	9	10	11	12
30	Р30	Самарская область, Безенчукский район, Покровское месторождение	земли промышленности, энергетики, транспорта, связи, радиовещания, телевидения, информатики, землям для обеспечения космической деятельности, землям обороны, безопасности и землям иного специального назначения	63:12:0000000:23 (63:12:0807002:540, 63:12:0807002:668, 63:12:0807002:669, 63:12:0807002:673, 63:12:0807002:672), для размещения и эксплуатации объектов нефтедобычи на Покровском месторождении нефти	муниципальная	1662923	593	Российская Федерация, Самарская область, муниципальный район Безенчукский, сельское поселение Прибой	земли промышленности, энергетики, транспорта, связи, радиовещания, телевидения, информатики, землям для обеспечения космической деятельности, землям обороны, безопасности и землям иного специального назначения	63:12:0000000:23:ЗУ2	Автомобильный транспорт
31	Р31	Самарская область, Безенчукский район, Покровское месторождение	земли промышленности, энергетики, транспорта, связи, радиовещания, телевидения, информатики, землям для обеспечения космической деятельности, землям обороны, безопасности и землям иного специального назначения	63:12:0000000:23 (63:12:0901002:62, 63:12:0901002:61), для размещения и эксплуатации объектов нефтедобычи на Покровском месторождении нефти	муниципальная	1662923	1226	Российская Федерация, Самарская область, муниципальный район Безенчукский, городское поселение Осинки	земли промышленности, энергетики, транспорта, связи, радиовещания, телевидения, информатики, землям для обеспечения космической деятельности, землям обороны, безопасности и землям иного специального назначения	63:12:0000000:23:ЗУ3	Автомобильный транспорт

$Р_{общ.}$ = 55 408 кв. м

Таблица 4

Ведомость земельных участков, образуемых путем раздела земельных участков под автомобильной дорогой

№ п/п	№ на схеме	Адрес, описание местоположения	Категория земель	Кадастровый номер, вид разрешенного использования	Форма собственности, наличие иных вещных прав и ограничений (обременений)	Площадь по кадастру кв. м	Образуемые земельные участки под автомобильную дорогу общего пользования регионального значения в Самарской области «Самара - Волгоград» - Осинки - Безенчук, расположенной в муниципальном районе Безенчукский Самарской области				
							Площадь, кв. м	Описание местоположения земельного участка	Категория земель	Кадастровый номер / Условный номер	Вид разрешенного использования
1	2	3	4	5	6	7	8	9	10	11	12
19	Р19	Самарская область, Безенчукский район	земли промышленности, энергетики, транспорта, связи, радиовещания, телевидения, информатики, землям для обеспечения космической деятельности, землям обороны, безопасности и землям иного специального назначения	63:12:0000000:9083, для автомобильной дороги общего пользования «Самара-Волгоград»-Осинки-Безенчук	собственность, постоянное (бессрочное) пользование	433718	85298	Российская Федерация, Самарская область, муниципальный район Безенчукский, сельское поселение Прибой	земли промышленности, энергетики, транспорта, связи, радиовещания, телевидения, информатики, землям для обеспечения космической деятельности, землям обороны, безопасности и землям иного специального назначения	63:12:0000000:9083:ЗУ1	Автомобильный транспорт
20	Р20	Самарская область, Безенчукский район	земли промышленности, энергетики, транспорта, связи, радиовещания, телевидения, информатики, землям для обеспечения космической деятельности, землям обороны, безопасности и землям иного специального назначения	63:12:0000000:9083, для автомобильной дороги общего пользования «Самара-Волгоград»-Осинки-Безенчук	собственность, постоянное (бессрочное) пользование	433718	347281	Российская Федерация, Самарская область, муниципальный район Безенчукский, городское поселение Осинки	земли промышленности, энергетики, транспорта, связи, радиовещания, телевидения, информатики, землям для обеспечения космической деятельности, землям обороны, безопасности и землям иного специального назначения	63:12:0000000:9083:ЗУ2	Автомобильный транспорт
21	Р21	Самарская область, Безенчукский район	земли промышленности, энергетики, транспорта, связи, радиовещания, телевидения, информатики, землям для обеспечения космической деятельности, землям обороны, безопасности и землям иного специального назначения	63:12:0000000:9083, для автомобильной дороги общего пользования «Самара-Волгоград»-Осинки-Безенчук	собственность, постоянное (бессрочное) пользование	433718	1131	Российская Федерация, Самарская область, муниципальный район Безенчукский, городское поселение Осинки, поселок городского типа Осинки	земли населенных пунктов	63:12:0000000:9083:ЗУ3	Земельные участки (территории) общего пользования
22	Р22	Самарская область, район Безенчукский, автодорога Самара-Волгоград-Осинки-Безенчук	земли промышленности, энергетики, транспорта, связи, радиовещания, телевидения, информатики, землям для обеспечения космической деятельности, землям обороны, безопасности и землям иного специального назначения	ЕЗ 63:12:0000000:105 (63:12:1001002:8), занимаемый автомобильной дорогой общего пользования регионального значения в Самарской области «Самара-Волгоград»-Осинки-Безенчук	собственность, постоянное (бессрочное) пользование	255217	6824	Российская Федерация, Самарская область, муниципальный район Безенчукский, городское поселение Осинки	земли промышленности, энергетики, транспорта, связи, радиовещания, телевидения, информатики, землям для обеспечения космической деятельности, землям обороны, безопасности и землям иного специального назначения	63:12:0000000:105:ЗУ1	Автомобильный транспорт

№ п/п	№ на схеме	Адрес, описание местоположения	Категория земель	Кадастровый номер, вид разрешенного использования	Форма собственности, наличие иных вещных прав и ограничений (обременений)	Площадь по кадастру кв. м	Образуемые земельные участки под автомобильную дорогу общего пользования регионального значения в Самарской области «Самара - Волгоград» - Осинки - Безенчук, расположенной в муниципальном районе Безенчукский Самарской области				
							Площадь, кв. м	Описание местоположения земельного участка	Категория земель	Кадастровый номер / Условный номер	Вид разрешенного использования
1	2	3	4	5	6	7	8	9	10	11	12
23	Р23	Самарская область, район Безенчукский, автодорога Самара-Волгоград-Осинки-Безенчук	земли промышленности, энергетики, транспорта, связи, радиовещания, телевидения, информатики, землям для обеспечения космической деятельности, землям обороны, безопасности и землям иного специального назначения	ЕЗ 63:12:0000000:105 (63:12:1106001:10, 63:12:1103002:4, 63:12:1103001:27, 63:12:1101002:22, 63:12:1105002:10, 63:12:1303006:3, 63:12:1303006:2, 63:12:1105002:9, 63:12:1303006:1), занимаемый автомобильной дорогой общего пользования регионального значения в Самарской области «Самара-Волгоград»-Осинки-Безенчук	собственность, постоянное (бессрочное) пользование	255217	176453	Российская Федерация, Самарская область, муниципальный район Безенчукский, сельское поселение Песочное	земли промышленности, энергетики, транспорта, связи, радиовещания, телевидения, информатики, землям для обеспечения космической деятельности, землям обороны, безопасности и землям иного специального назначения	63:12:0000000:105:ЗУ2	Автомобильный транспорт
24	Р24	Самарская область, муниципальный район Безенчукский	земли промышленности, энергетики, транспорта, связи, радиовещания, телевидения, информатики, землям для обеспечения космической деятельности, землям обороны, безопасности и землям иного специального назначения	63:12:0000000:9071, занят автодорогой общего пользования «Самара – Волгоград» - Осинки - Безенчук	собственность, постоянное (бессрочное) пользование	428697	277018	Российская Федерация, Самарская область, муниципальный район Безенчукский, сельское поселение Песочное	земли промышленности, энергетики, транспорта, связи, радиовещания, телевидения, информатики, землям для обеспечения космической деятельности, землям обороны, безопасности и землям иного специального назначения	63:12:0000000:9071:ЗУ1	Автомобильный транспорт
25	Р25	Самарская область, муниципальный район Безенчукский	земли промышленности, энергетики, транспорта, связи, радиовещания, телевидения, информатики, землям для обеспечения космической деятельности, землям обороны, безопасности и землям иного специального назначения	63:12:0000000:9071, занят автодорогой общего пользования «Самара – Волгоград» - Осинки – Безенчук	собственность, постоянное (бессрочное) пользование	428697	146261	Российская Федерация, Самарская область, муниципальный район Безенчукский, городское поселение Безенчук	земли промышленности, энергетики, транспорта, связи, радиовещания, телевидения, информатики, землям для обеспечения космической деятельности, землям обороны, безопасности и землям иного специального назначения	63:12:0000000:9071:ЗУ2	Автомобильный транспорт
26	Р26	Самарская область, Безенчукский район, автодорога Самара-Волгоград-Осинки-Безенчук	земли промышленности, энергетики, транспорта, связи, радиовещания, телевидения, информатики, землям для обеспечения космической деятельности, землям обороны, безопасности и землям иного специального назначения	ЕЗ 63:12:0000000:106 (63:12:1103002:5, 63:12:1106001:11, 63:12:1103002:6, 63:12:1103001:29, 63:12:1103001:28, 63:12:1101002:24, 63:12:1101002:25, 63:12:1105002:12, 63:12:1105002:11, 63:12:1303006:4, 63:12:1303006:6), автомобильный транспорт	собственность, постоянное (бессрочное) пользование	101983	94111	Российская Федерация, Самарская область, муниципальный район Безенчукский, сельское поселение Песочное	земли промышленности, энергетики, транспорта, связи, радиовещания, телевидения, информатики, землям для обеспечения космической деятельности, землям обороны, безопасности и землям иного специального назначения	63:12:0000000:106:ЗУ1	Автомобильный транспорт

№ п/п	№ на схеме	Адрес, описание местоположения	Категория земель	Кадастровый номер, вид разрешенного использования	Форма собственности, наличие иных вещных прав и ограничений (обременений)	Площадь по кадастру кв. м	Образуемые земельные участки под автомобильную дорогу общего пользования регионального значения в Самарской области «Самара - Волгоград» - Осинки - Безенчук, расположенной в муниципальном районе Безенчукский Самарской области				
							Площадь, кв. м	Описание местоположения земельного участка	Категория земель	Кадастровый номер / Условный номер	Вид разрешенного использования
1	2	3	4	5	6	7	8	9	10	11	12
27	Р27	Самарская область, Безенчукский район, автодорога Самара-Волгоград-Осинки-Безенчук	земли промышленности, энергетики, транспорта, связи, радиовещания, телевидения, информатики, землям для обеспечения космической деятельности, землям обороны, безопасности и землям иного специального назначения	ЕЗ 63:12:0000000:105 (63:12:1101002:22, 63:12:1105002:10, 63:12:1303006:3, 63:12:1303006:2, 63:12:1303006:1, 63:12:1303005:1), занимаемый автомобильной дорогой общего пользования регионального значения в Самарской области «Самара-Волгоград»-Осинки-Безенчук	собственность, постоянное (бессрочное) пользование	255217	72181	Российская Федерация, Самарская область, муниципальный район Безенчукский, городское поселение Безенчук	земли промышленности, энергетики, транспорта, связи, радиовещания, телевидения, информатики, землям для обеспечения космической деятельности, землям обороны, безопасности и землям иного специального назначения	63:12:0000000:105:ЗУ3	Автомобильный транспорт
28	Р28	Самарская обл., Безенчукский р-н, автодорога Самара-Волгоград-Осинки-Безенчук, Ориентир в границах ЗУ	земли промышленности, энергетики, транспорта, связи, радиовещания, телевидения, информатики, землям для обеспечения космической деятельности, землям обороны, безопасности и землям иного специального назначения	ЕЗ 63:12:0000000:106 (63:12:1101002:24, 63:12:1303006:5), автомобильный транспорт	собственность, постоянное (бессрочное) пользование	101983	7568	Российская Федерация, Самарская область, муниципальный район Безенчукский, городское поселение Безенчук	земли промышленности, энергетики, транспорта, связи, радиовещания, телевидения, информатики, землям для обеспечения космической деятельности, землям обороны, безопасности и землям иного специального назначения	63:12:0000000:106:ЗУ2	Автомобильный транспорт

$Р_{общ.}$ = 1 214 126 кв. м.

Таблица 5

Ведомость земельных участков, образуемых путем выдела, подлежащие изъятию для государственных нужд Самарской области

№ п/п	№ на схеме	Адрес, описание местоположения	Категория земель	Кадастровый номер, вид разрешенного использования	Форма собственности, наличие иных вещных прав и ограничений (обременений)	Площадь по кадастру кв. м	Образуемые земельные участки под автомобильную дорогу общего пользования регионального значения в Самарской области «Самара - Волгоград» - Осинки - Безенчук, расположенной в муниципальном районе Безенчукский Самарской области				
							Площадь, кв. м	Описание местоположения земельного участка	Категория земель	Кадастровый номер / Условный номер	Вид разрешенного использования
1	2	3	4	5	6	7	8	9	10	11	12
1	В1	Самарская область, Безенчукский район	земли сельскохозяйственного назначения	ЕЗ 63:12:0000000:146 (63:12:1002004:37, 63:12:1002004:36, 63:12:1002004:38, 63:12:1001003:21, 63:12:1002003:29, 63:12:1002003:27, 63:12:1001002:17, 63:12:1002003:22, 63:12:1001002:16, 63:12:1002002:20), для сельскохозяйственного производства	долевая	39600000	186308	Российская Федерация, Самарская область, муниципальный район Безенчукский, городское поселение Осинки	земли промышленности, энергетики, транспорта, связи, радиовещания, телевидения, информатики, землям для обеспечения космической деятельности, землям обороны, безопасности и землям иного специального назначения	63:12:0000000:146:ЗУ1	Автомобильный транспорт
2	В2	Самарская область, Безенчукский район	земли сельскохозяйственного назначения	ЕЗ 63:12:0000000:146 (63:12:1001003:21), для сельскохозяйственного производства	долевая	39600000	99	Российская Федерация, Самарская область, муниципальный район Безенчукский, городское поселение Осинки, поселок городского типа Осинки	земли промышленности, энергетики, транспорта, связи, радиовещания, телевидения, информатики, землям для обеспечения космической деятельности, землям обороны, безопасности и землям иного специального назначения	63:12:0000000:146:ЗУ2	Автомобильный транспорт

$В_{общ.}$ = 186 407 кв.

Таблица 6

Ведомость уточняемых земельных участков в границе зоны размещения автомобильной дороги общего пользования регионального значения в Самарской области «Самара - Волгоград» - Осинки - Безенчук, расположенной в муниципальном районе Безенчукский Самарской области

№ п/п	Адрес, описание местоположения	Категория земель	Кадастровый/условный номер, вид разрешённого использования	Форма собственности, наличие иных вещных прав и ограничений (обременений)	Площадь по сведениям ЕГРН, кв. м
1	2	3	4	5	6
1	Самарская область, муниципальный район Безенчукский	земли промышленности, энергетики, транспорта, связи, радиовещания, телевидения, информатики, землям для обеспечения космической деятельности, землям обороны, безопасности и землям иного специального назначения	63:12:0000000:9071, занят автодорогой общего пользования «Самара – Волгоград» - Осинки - Безенчук	собственность, постоянное (бессрочное) пользование	428697
2	Самарская область, Безенчукский район, автодорога Самара-Волгоград-Осинки-Безенчук	земли промышленности, энергетики, транспорта, связи, радиовещания, телевидения, информатики, землям для обеспечения космической деятельности, землям обороны, безопасности и землям иного специального назначения	ЕЗ 63:12:0000000:106 (63:12:1103001:28, 63:12:1101002:24, 63:12:1105002:11, 63:12:1303006:4), автомобильный транспорт	собственность, постоянное (бессрочное) пользование	101983
3	Самарская область, район Безенчукский, автодорога Самара-Волгоград-Осинки-Безенчук	земли промышленности, энергетики, транспорта, связи, радиовещания, телевидения, информатики, землям для обеспечения космической деятельности, землям обороны, безопасности и землям иного специального назначения	ЕЗ 63:12:0000000:105 (63:12:1105002:9), занимаемый автомобильной дорогой общего пользования регионального значения в Самарской области «Самара-Волгоград» - Осинки-Безенчук	собственность, постоянное (бессрочное) пользование	255217
4	Самарская область, район Безенчукский, ориентир местоположения вне границ автодорога Самара-Волгоград-Осинки-Безенчук	земли населенных пунктов	ЕЗ 63:12:0000000:107 (63:12:1403041:21), занимаемый автомобильной дорогой общего пользования регионального значения в Самарской области «Самара-Волгоград»-Осинки-Безенчук	собственность, постоянное (бессрочное) пользование	3126
5	Самарская область, Безенчукский район, п. г. т. Безенчук	земли населенных пунктов	63:12:0000000:9035, занятый автодорогой общего пользования «Самара-Волгоград»-Осинки-Безенчук	собственность, постоянное (бессрочное) пользование	12194

№ п/п	Адрес, описание местоположения	Категория земель	Кадастровый/условный номер, вид разрешённого использования	Форма собственности, наличие иных вещных прав и ограничений (обременений)	Площадь по сведениям ЕГРН, кв. м
1	2	3	4	5	6
6	Самарская область, район Безенчукский, в границах бывшего совхоза «Прибой»	земли сельскохозяйственного назначения	63:12:0807001:1259, для сельскохозяйственного производства	частная	139200
7	Самарская область, район Безенчукский, в границах бывшего совхоза «Прибой»	земли сельскохозяйственного назначения	63:12:0807001:1248, для сельскохозяйственного производства	частная	37400

Таблица 7

Ведомость земельных участков, образуемых путем объединения (1 этап)

Кадастровый номер / Условный номер	Площадь, кв. м	Образуемые земельные участки под автомобильную дорогу общего пользования регионального значения в Самарской области «Самара - Волгоград» - Осинки - Безенчук, расположенной в муниципальном районе Безенчукский Самарской области				
		Площадь объединенная, кв. м	Описание местоположения земельного участка	Категория земель	Кадастровый номер / Условный номер	Вид разрешенного использования
1	2	3	4	5	6	7
:ЗУ1	1428	86726	Российская Федерация, Самарская область, муниципальный район Безенчукский, сельское поселение Прибой	земли промышленности, энергетики, транспорта, связи, радиовещания, телевидения, информатики, землям для обеспечения космической деятельности, землям обороны, безопасности и землям иного специального назначения	63:12:0000000:ЗУ4	Автомобильный транспорт
63:12:0000000:9083:ЗУ1	85298					
:ЗУ2	419	354524	Российская Федерация, Самарская область, муниципальный район Безенчукский, городское поселение Осинки		63:12:0000000:ЗУ5	Автомобильный транспорт
63:12:0000000:9083:ЗУ2	347281					
63:12:0000000:105:ЗУ1	6824					
:ЗУ3	680	3505	Российская Федерация, Самарская область, муниципальный район Безенчукский, городское поселение Осинки, поселок городского типа Осинки	земли населенных пунктов	63:12:0000000:ЗУ6	Земельные участки (территории) общего пользования
63:12:0000000:9083:ЗУ3	1131					
63:12:0000000:9037	1694					
63:12:0000000:105:ЗУ2	176453	547582	Российская Федерация, Самарская область, муниципальный район Безенчукский, сельское поселение Песочное	земли промышленности, энергетики, транспорта, связи, радиовещания, телевидения, информатики, землям для обеспечения космической деятельности, землям обороны, безопасности и землям иного специального назначения	63:12:0000000:ЗУ7	Автомобильный транспорт
63:12:0000000:9071:ЗУ1	277018					
63:12:0000000:106:ЗУ1	94111					
63:12:0000000:9071:ЗУ2	146261	226010	Российская Федерация, Самарская область, муниципальный район Безенчукский, городское поселение Безенчук		63:12:0000000:ЗУ8	Автомобильный транспорт
63:12:0000000:105:ЗУ3	72181					
63:12:0000000:106:ЗУ2	7568					
63:12:0000000:108 (63:12:1403043:6, 63:12:1403039:7, 63:12:1403041:22)	9915	25235	Российская Федерация, Самарская область, муниципальный район Безенчукский, городское поселение Безенчук, поселок городского типа Безенчук	земли населенных пунктов	63:12:0000000:ЗУ9	Земельные участки (территории) общего пользования
63:12:0000000:107 (63:12:1403043:5, 63:12:1403041:21, 63:12:1403039:5, 63:12:1403041:20, 63:12:1403039:6)	3126					
63:12:0000000:9035	12194					

Таблица 7.1

(2 этап)

Кадастровый номер / Условный номер	Площадь, кв. м	Образуемые земельные участки под автомобильную дорогу общего пользования регионального значения в Самарской области «Самара - Волгоград» - Осинки - Безенчук, расположенной в муниципальном районе Безенчукский Самарской области				
		Площадь объединенная, кв. м	Описание местоположения земельного участка	Категория земель	Кадастровый номер / Условный номер	Вид разрешенного использования
1	2	3	4	5	6	7
63:12:0000000:ЗУ4	86726	160456	Российская Федерация, Самарская область, муниципальный район Безенчукский, сельское поселение Прибой	земли промышленности, энергетики, транспорта, связи, радиовещания, телевидения, информатики, землям для обеспечения космической деятельности, землям обороны, безопасности и землям иного специального назначения	63:12:0000000:ЗУ10	Автомобильный транспорт
63:12:0807002:1072:ЗУ1	33009					
63:12:0807002:1076:ЗУ1	1629					
63:12:0807002:1077:ЗУ1	9560					
63:12:0807002:1080:ЗУ1	2213					
63:12:0807002:1081:ЗУ1	9521					
63:12:0807002:1082:ЗУ1	167					
63:12:0807002:1087:ЗУ1	16958					
63:12:0807002:1088:ЗУ1	7					
63:12:0000000:143:ЗУ1	73					
63:12:0000000:23:ЗУ2	593					
63:12:0000000:ЗУ5	354524	660345	Российская Федерация, Самарская область, муниципальный район Безенчукский, городское поселение Осинки	земли промышленности, энергетики, транспорта, связи, радиовещания, телевидения, информатики, землям для обеспечения космической деятельности, землям обороны, безопасности и землям иного специального назначения	63:12:0000000:ЗУ11	Автомобильный транспорт
63:12:0000000:9029:ЗУ1	1423					
63:12:0807001:1259:ЗУ1	9765					
63:12:0807001:1245:ЗУ1	2090					
63:12:0807001:1248:ЗУ1	5403					
63:12:0807001:1253:ЗУ1	10117					
63:12:0807001:1254:ЗУ1	4633					
63:12:0807001:1255:ЗУ1	31340					
63:12:0000000:143:ЗУ2	50323					
63:12:0000000:23:ЗУ1	3193					
63:12:0000000:23:ЗУ3	1226					
63:12:0000000:146:ЗУ1	186308					
63:12:0000000:ЗУ7	547582	547724	Российская Федерация, Самарская область, муниципальный район Безенчукский, сельское поселение Песочное	земли промышленности, энергетики, транспорта, связи, радиовещания, телевидения, информатики, землям для обеспечения космической деятельности, землям обороны, безопасности и землям иного специального назначения	63:12:0000000:ЗУ12	Автомобильный транспорт
63:12:0000000:11377:ЗУ1	142					

8. Каталог координат образуемых земельных участков из земель, государственной (неразграниченной) собственности

63:12:0000000:ЗУ1, S1 =1428 кв. м

№	Назв. Точки	Координаты		Расстояние	Дирекционный угол
		X	Y		
1	1	849569,1	339783,7		
2	5	849567,2	339796,1	12,5	98°22'12"
3	4	849530,3	339793,7	36,99	183°37'36"
4	3	849503	339792	27,4	183°37'10"
5	2	849504,8	339779,4	12,74	278°18'6"
6	1	849569,1	339783,7	64,39	3°50'16"
7	6	849594,4	338713,7		
8	16	849588,5	338717,7	7,17	145°41'21"
9	15	849585,9	338720,2	3,57	135°34'2"
10	14	849583,9	338722	2,68	138°56'5"
11	13	849579,8	338715	8,05	239°32'56"
12	12	849575,7	338708	8,14	239°35'30"
13	11	849576,7	338708	0,96	2°23'9"
14	10	849581,2	338706,8	4,72	344°38'18"
15	9	849587,5	338703,8	6,93	334°48'12"
16	8	849587,5	338703,9	0,05	48°20'19"
17	7	849588,3	338703,5	0,87	336°1'53"
18	6	849594,4	338713,7	11,82	59°1'36"
19	751	849636	338806		
20	2806	849648,6	338845,4	41,37	72°8'21"
21	2805	849657,7	338882,7	38,36	76°20'39"
22	2804	849663,5	338914,6	32,42	79°39'10"
23	750	849666,2	338929	14,68	79°39'51"
24	751	849636	338806	126,63	256°12'11"
25	749	849672,5	339037,9		
26	2808	849670,1	339083,7	45,87	93°5'8"
27	2807	849665,4	339123,3	39,88	96°45'38"
28	748	849656,9	339183,6	60,89	97°59'1"
29	749	849672,5	339037,9	146,53	276°7'9"

63:12:0807002:ЗУ2, S2 =419 кв. м

№	Назв. Точки	Координаты		Расстояние	Дирекционный угол
		X	Y		
1	2809	847021,7	335868		
2	589	846996	335966,5	101,8	104°37'22"
3	998	847014,9	335864,8	103,47	280°32'32"
4	2809	847021,7	335868	7,5	25°24'56"
5	2810	847025,8	335852,1		
6	2815	847023,2	335862,1	10,37	104°37'22"

7	2814	847019,7	335860,4	3,92	205°26'35"
8	2813	847020,3	335859,2	1,38	296°45'4"
9	2812	847022	335856,3	3,33	300°20'36"
10	2811	847024,6	335851,7	5,28	300°21'0"
11	2810	847025,8	335852,1	1,23	14°45'35"
12	19	849568,3	338670,7		
13	18	849584,1	338696,6	30,31	58°29'17"
14	7	849588,3	338703,5	8,11	59°1'36"
15	8	849587,5	338703,9	0,87	156°1'53"
16	17	849574,1	338680,7	26,78	239°53'2"
17	19	849568,3	338670,7	11,54	239°54'15"

63:12:1003027:ЗУ3, S3 =680 кв. м

№	Назв. Точки	Координаты		Расстояние	Дирекционный угол
		X	Y		
1	17	849574,1	338680,7		
2	19	849568,3	338670,7	11,54	239°54'15"
3	18	849584,1	338696,6	30,31	58°29'17"
4	7	849588,3	338703,5	8,11	59°1'36"
5	8	849587,5	338703,9	0,87	156°1'53"
6	17	849574,1	338680,7	26,78	239°53'2"

9. Каталог координат образуемых земельных участков, путем раздела земельных участков третьих лиц, подлежащие изъятию для государственных нужд Самарской области

63:12:0807002:1072:ЗУ1, Р1 = 33 009 кв. м

№	Назв. Точки	Координаты		Расстояние	Дирекционный угол
		X	Y		
1	29	849483,6	338587		
2	62	849499,6	338604,4	23,68	47°31'58"
3	61	849524,7	338634,7	39,31	50°24'33"
4	60	849543,1	338657	28,91	50°24'9"
5	59	849496,4	338631,3	53,29	208°47'48"
6	58	849449,8	338607,4	52,37	207°12'57"
7	57	849421,1	338593	32,12	206°33'25"
8	56	849389,5	338566,8	41,08	219°41'22"
9	55	849361,3	338546,6	34,66	215°43'39"
10	54	849368,5	338534,9	13,69	301°33'31"
11	53	849306,3	338498,8	71,96	210°7'16"
12	52	849302,1	338509,5	11,48	111°9'12"
13	51	849283,8	338498,4	21,39	211°6'25"
14	50	849225,3	338468,5	65,68	207°7'41"
15	49	849166,1	338436,5	67,34	208°21'11"
16	48	849118,6	338410,7	54,07	208°31'58"
17	47	849128,6	338400,7	14,15	315°15'28"

18	46	849053,3	338368,4	81,99	203°12'58"
19	45	849050,2	338373,6	6,06	120°32'32"
20	44	849032,5	338364	20,14	208°23'46"
21	43	848950,4	338319,7	93,25	208°22'33"
22	42	848897,5	338290,9	60,27	208°31'34"
23	41	848901,7	338272,4	19,06	282°53'3"
24	40	848903,6	338271	2,3	323°40'45"
25	39	848904,7	338271,6	1,28	28°58'4"
26	38	848907,3	338273,1	3	29°7'44"
27	37	848960,1	338303,3	60,87	29°48'29"
28	36	849046,9	338350,3	98,71	28°26'22"
29	35	849114,7	338384,4	75,83	26°42'49"
30	34	849179,1	338417	72,16	26°47'7"
31	33	849227,9	338444,5	56,03	29°26'17"
32	32	849293,3	338482,1	75,39	29°54'29"
33	31	849356,5	338515,2	71,4	27°38'17"
34	30	849426,5	338553,1	79,59	28°23'50"
35	29	849483,6	338587	66,41	30°42'17"
36	63	849451,9	338624,6		
37	92	849469,2	338634,3	19,87	29°19'35"
38	91	849525,4	338663,4	63,28	27°22'44"
39	90	849540,4	338671,2	16,93	27°23'51"
40	89	849545,8	338670,3	5,51	350°16'52"
41	88	849550,1	338666,1	5,93	315°57'26"
42	87	849557,9	338676,7	13,13	53°19'51"
43	86	849568,5	338695,8	21,86	61°3'17"
44	13	849579,8	338715	22,29	59°32'4"
45	85	849584,9	338723,7	10,13	59°33'37"
46	84	849595,5	338748,8	27,16	67°13'51"
47	83	849612,4	338793,8	48,05	69°23'47"
48	82	849623,4	338833,1	40,85	74°17'23"
49	81	849635,8	338893,3	61,46	78°23'18"
50	80	849646,2	338988	95,26	83°45'22"
51	79	849635,6	339059,2	72,01	98°24'29"
52	78	849631	339094,9	36,03	97°24'54"
53	77	849605,2	339092,7	25,91	185°0'15"
54	76	849608,4	339074,5	18,5	279°56'57"
55	75	849612	339036,5	38,11	275°29'58"
56	74	849612,3	339001,6	34,92	270°27'31"
57	73	849609,6	338964	37,73	265°54'59"
58	72	849604,5	338925,4	38,96	262°27'51"
59	71	849599	338895,2	30,68	259°39'10"
60	70	849590,9	338861,7	34,42	256°20'39"
61	69	849581,4	338832,3	30,96	252°8'17"
62	68	849562,3	338783,9	52,03	248°28'29"
63	67	849548,3	338753,6	33,3	245°15'12"
64	66	849532,7	338727,2	30,67	239°19'44"

65	65	849506	338689,5	46,21	234°40'7"
66	64	849489,2	338668,3	27,02	231°38'40"
67	63	849451,9	338624,6	57,52	229°32'22"
68	93	849525,7	338672,3		
69	94	849525,7	338676,2	3,87	90°0'0"
70	95	849521,8	338676,2	3,87	180°0'0"
71	96	849521,8	338672,3	3,87	270°0'0"
72	93	849525,7	338672,3	3,87	0°0'0"

63:12:0000000:9029:ЗУ1, Р2 = 1 423 кв. м

№	Назв. Точки	Координаты		Расстояние	Дирекционный угол
		X	Y		
1	97	849426,2	338519,3		
2	102	849458,3	338546	41,74	39°41'35"
3	101	849449	338541,1	10,52	207°28'0"
4	100	849348,6	338488,6	113,3	207°37'57"
5	99	849350,3	338468,6	20	274°59'26"
6	98	849384,8	338489,5	40,34	31°14'12"
7	97	849426,2	338519,3	50,95	35°43'39"

63:12:0807001:1259:ЗУ1, Р3 = 9 765 кв. м

№	Назв. Точки	Координаты		Расстояние	Дирекционный угол
		X	Y		
1	103	848879,2	338212,8		
2	109	848872,7	338214,8	6,84	163°23'25"
3	108	848864,4	338215,2	8,25	177°17'25"
4	107	848856,5	338214,2	7,98	187°25'8"
5	106	848849,8	338211,2	7,3	203°39'7"
6	105	848853	338208	4,55	314°11'53"
7	104	848858,9	338201,9	8,45	314°11'12"
8	103	848879,2	338212,8	23,09	28°16'22"
9	110	849253,2	338415,3		
10	132	849276,4	338427,2	26,06	27°7'51"
11	131	849293,2	338435,8	18,82	27°7'51"
12	130	849316,3	338448	26,13	27°44'15"
13	99	849350,3	338468,6	39,83	31°14'12"
14	100	849348,6	338488,6	20,01	94°57'55"
15	128	849338,5	338483,3	11,39	207°37'21"
16	127	849241,9	338429,2	110,71	209°14'4"
17	126	849143,8	338377,2	111,06	207°54'45"
18	125	849046,6	338323,7	110,95	208°48'46"
19	124	849040,2	338320,2	7,26	209°17'5"
20	123	848970,8	338281,2	79,64	209°18'50"
21	122	848877,5	338229,3	106,76	209°3'43"
22	121	848874,5	338227,9	3,3	205°5'25"
23	120	848861,1	338220,8	15,2	208°3'57"
24	119	848864,2	338221,2	3,14	7°30'37"

25	118	848873,7	338220,8	9,51	357°17'17"
26	117	848881,8	338218,3	8,52	343°26'9"
27	116	848885,9	338216,4	4,45	334°37'46"
28	115	848902,1	338225,2	18,47	28°16'22"
29	114	848978,8	338266,8	87,25	28°31'35"
30	113	849061,1	338311,3	93,55	28°22'32"
31	112	849119,1	338342,6	65,91	28°23'42"
32	111	849194,7	338383,8	86,07	28°32'15"
33	110	849253,2	338415,3	66,51	28°21'11"

63:12:0807002:1076:ЗУ1, Р4 = 1 629 кв. м

№	Назв. Точки	Координаты		Расстояние	Дирекционный угол
		X	Y		
1	133	848877,9	338256,8		
2	142	848897	338267,4	21,92	28°59'10"
3	141	848896,3	338269,5	2,27	109°47'22"
4	140	848892	338288	18,94	102°54'22"
5	139	848873,4	338277,8	21,24	208°30'54"
6	138	848812,9	338245,3	68,63	208°16'37"
7	137	848828,2	338233,4	19,34	321°59'33"
8	136	848828,9	338233,9	0,84	32°22'60"
9	135	848848,1	338242,4	20,98	23°57'45"
10	134	848859,5	338248,1	12,78	26°47'8"
11	133	848877,9	338256,8	20,31	25°4'36"

63:12:0807002:1077:ЗУ1, Р5 = 9 560 кв. м

№	Назв. Точки	Координаты		Расстояние	Дирекционный угол
		X	Y		
1	143	848714,6	338171,3		
2	156	848749,1	338190,2	39,32	28°39'50"
3	155	848807,7	338220,8	66,07	27°33'0"
4	154	848826,4	338232,3	21,96	31°40'15"
5	153	848811	338244,3	19,47	141°54'20"
6	152	848766,8	338220,6	50,2	208°13'59"
7	151	848694	338181,1	82,82	208°27'25"
8	150	848600,4	338130,4	106,46	208°26'33"
9	149	848498,8	338075,5	115,43	208°22'52"
10	148	848501,3	338066,3	9,59	284°44'48"
11	147	848506,4	338056,4	11,08	297°30'47"
12	146	848545,1	338077,5	44,04	28°36'49"
13	145	848589,2	338102,2	50,57	29°12'4"
14	144	848663,6	338143,7	85,18	29°9'60"
15	143	848714,6	338171,3	58,02	28°28'55"
16	157	848501,1	338053,5		
17	167	848500	338055,7	2,38	117°44'50"
18	166	848495,6	338064,1	9,49	117°28'59"
19	165	848493,4	338072,6	8,8	104°48'35"

20	164	848386,7	338015,1	121,21	208°19'56"
21	163	848377,2	338009,9	10,75	208°24'13"
22	162	848377,2	338008,2	1,79	269°40'48"
23	161	848380,3	338001,1	7,68	293°9'34"
24	160	848386,7	337992,1	11,06	305°30'6"
25	159	848387,9	337992,8	1,44	27°48'51"
26	158	848432,3	338016	50,06	27°38'6"
27	157	848501,1	338053,5	78,42	28°37'3"

63:12:0807001:1245:ЗУ1, Р6 = 2 090 кв. м

№	Назв. Точки	Координаты		Расстояние	Дирекционный угол
		X	Y		
1	168	848841,5	338192,5		
2	176	848857	338200,9	17,68	28°16'22"
3	175	848850,9	338207,2	8,78	134°8'57"
4	174	848847,9	338210,3	4,29	134°14'37"
5	173	848822,2	338196,8	29,02	207°36'58"
6	172	848706,1	338135	131,5	208°1'36"
7	171	848717,9	338125,8	14,95	321°48'39"
8	170	848722,9	338128,5	5,64	28°26'32"
9	169	848795,3	338167,8	82,45	28°27'26"
10	168	848841,5	338192,5	52,35	28°14'19"
11	177	848847,6	338200,9		
12	178	848849	338202,2	1,95	45°0'0"
13	179	848847,6	338203,6	1,95	135°0'0"
14	180	848846,2	338202,2	1,95	225°0'0"
15	177	848847,6	338200,9	1,95	315°0'0"

63:12:0807001:1248:ЗУ1, Р7 = 5 403 кв. м

№	Назв. Точки	Координаты		Расстояние	Дирекционный угол
		X	Y		
1	181	848628,9	338077,6		
2	192	848704,4	338118,5	85,91	28°26'32"
3	191	848691,6	338128,6	16,3	141°50'17"
4	190	848642,8	338104,5	54,47	206°13'35"
5	189	848554,4	338055,7	100,88	208°54'18"
6	188	848454,7	338001,3	113,59	208°38'10"
7	187	848400,7	337973,6	60,7	207°10'23"
8	186	848399,5	337972,9	1,41	206°55'40"
9	185	848403,8	337965,4	8,71	299°44'42"
10	184	848407,3	337958	8,18	295°9'56"
11	183	848415,2	337962,3	9,01	28°24'16"
12	182	848522,6	338020,2	121,99	28°19'52"
13	181	848628,9	338077,6	120,82	28°22'51"
14	193	848434,5	337982,6		
15	194	848433,1	337984	1,95	135°0'0"
16	195	848431,7	337982,6	1,95	225°0'0"

17	196	848433,1	337981,2	1,95	315°0'0"
18	193	848434,5	337982,6	1,95	45°0'0"
19	197	848482,8	338008,4		
20	198	848481,4	338009,8	1,94	134°47'30"
21	199	848480	338008,4	1,95	225°0'0"
22	200	848481,4	338007	1,95	315°0'0"
23	197	848482,8	338008,4	1,94	45°12'30"

63:12:0807001:1253:ЗУ1, Р8 = 10 117 кв. м

№	Назв. Точки	Координаты		Расстояние	Дирекционный угол
		X	Y		
1	201	847840,5	337657,4		
2	216	847838,6	337658,1	2,07	159°56'33"
3	215	847840,4	337669,5	11,51	80°42'5"
4	214	847840,7	337675,2	5,78	86°55'29"
5	213	847791,5	337650,9	54,93	206°16'50"
6	212	847743,1	337627,4	53,81	205°54'28"
7	211	847666,5	337588,1	86,14	207°10'30"
8	210	847613,8	337561,3	59,11	206°58'21"
9	209	847569,9	337538,9	49,26	207°1'59"
10	208	847503	337509,8	72,89	203°29'41"
11	207	847495,3	337503	10,37	221°19'34"
12	206	847492,4	337499,8	4,25	227°11'30"
13	205	847500,8	337487,1	15,27	303°43'54"
14	204	847576,4	337525,1	84,51	26°40'5"
15	203	847724,8	337599,4	166	26°36'38"
16	202	847814,4	337644,3	100,2	26°37'8"
17	201	847840,5	337657,4	29,24	26°34'10"
18	217	847540,9	337515		
19	218	847539,5	337516,4	1,94	135°12'30"
20	219	847538,2	337515	1,94	225°0'0"
21	220	847539,5	337513,6	1,94	314°47'30"
22	217	847540,9	337515	1,95	45°0'0"
23	221	847582	337536,3		
24	222	847580,6	337537,7	1,94	135°0'0"
25	223	847579,2	337536,3	1,94	224°47'30"
26	224	847580,6	337535	1,95	315°0'0"
27	221	847582	337536,3	1,94	45°12'30"
28	225	847624,3	337559,6		
29	226	847622,9	337561	1,94	134°47'30"
30	227	847621,5	337559,6	1,95	225°0'0"
31	228	847622,9	337558,2	1,95	315°0'0"
32	225	847624,3	337559,6	1,94	45°12'30"
33	229	847668	337581,7		
34	230	847666,7	337583,1	1,97	135°0'0"
35	231	847665,3	337581,7	1,95	225°24'55"
36	232	847666,7	337580,3	1,94	314°47'30"

37	229	847668	337581,7	1,96	44°47'35"
38	233	847713	337605,9		
39	234	847711,6	337607,3	1,96	134°47'35"
40	235	847710,3	337605,9	1,96	225°12'25"
41	236	847711,6	337604,5	1,94	315°12'30"
42	233	847713	337605,9	1,94	44°47'30"
43	237	847760,1	337628,9		
44	238	847758,7	337630,3	1,96	134°47'35"
45	239	847757,4	337628,9	1,95	225°24'55"
46	240	847758,7	337627,5	1,94	314°47'30"
47	237	847760,1	337628,9	1,95	45°60'60"
48	241	847773,5	337634,8		
49	242	847772,2	337636	1,77	135°0'0"
50	243	847771	337634,8	1,77	224°46'18"
51	244	847772,2	337633,5	1,77	315°13'42"
52	241	847773,5	337634,8	1,77	45°0'0"
53	245	847793,9	337643,9		
54	246	847792,6	337645,1	1,77	135°13'42"
55	247	847791,4	337643,9	1,77	224°46'18"
56	248	847792,6	337642,6	1,78	315°0'0"
57	245	847793,9	337643,9	1,78	45°0'0"
58	249	847810,6	337656,6		
59	250	847809,2	337658	1,95	135°0'0"
60	251	847807,8	337656,6	1,95	225°0'0"
61	252	847809,2	337655,2	1,95	315°0'0"
62	249	847810,6	337656,6	1,95	45°0'0"
63	253	848045,1	337762,4		
64	255	848043,6	337765,8	3,68	113°27'52"
65	254	848041,9	337760,7	5,36	251°11'31"
66	253	848045,1	337762,4	3,62	28°0'12"
67	256	848105,1	337794,6		
68	264	848090,1	337793,5	14,97	184°16'13"
69	263	848076,4	337789,4	14,3	196°34'21"
70	262	848066,2	337784,8	11,21	204°44'9"
71	261	848050,6	337775,4	18,24	210°58'48"
72	260	848044,4	337768,3	9,41	228°55'23"
73	259	848046,5	337770,6	3,1	48°39'28"
74	258	848089,9	337791,4	48,14	25°35'8"
75	257	848091,9	337787,5	4,35	297°30'26"
76	256	848105,1	337794,6	14,95	28°22'9"
77	265	848205,6	337848,9		
78	317	848205,7	337850,3	1,38	87°5'46"
79	316	848205,9	337852,4	2,11	83°44'59"
80	315	848206,3	337854,5	2,11	80°10'51"
81	314	848206,8	337856,6	2,12	76°53'1"
82	313	848207,4	337858,6	2,1	72°51'26"
83	312	848208,1	337860,5	2,09	69°34'20"

84	311	848209	337862,5	2,11	65°58'57"
85	310	848210	337864,3	2,11	62°20'33"
86	309	848211	337866,1	2,1	58°39'40"
87	308	848212,2	337867,9	2,11	55°24'28"
88	307	848213,5	337869,5	2,11	51°56'4"
89	306	848215	337871,1	2,1	47°42'29"
90	305	848216,5	337872,6	2,11	44°48'30"
91	304	848218	337873,9	2,09	40°55'41"
92	303	848219,7	337875,2	2,13	37°21'18"
93	302	848221,5	337876,4	2,11	33°45'56"
94	301	848223,3	337877,5	2,1	30°21'17"
95	300	848225,2	337878,4	2,11	26°48'30"
96	299	848227,1	337879,2	2,11	22°54'46"
97	298	848229,1	337879,9	2,12	19°53'26"
98	297	848231,1	337880,5	2,1	16°1'13"
99	296	848233,2	337881	2,1	12°22'51"
100	295	848235,2	337881,3	2,11	9°0'54"
101	294	848237,3	337881,5	2,11	5°10'11"
102	293	848239,4	337881,6	2,1	1°38'12"
103	292	848241,6	337881,5	2,11	358°22'16"
104	291	848243,7	337881,3	2,11	354°49'49"
105	290	848245,7	337881	2,11	350°59'6"
106	289	848247,8	337880,5	2,11	347°40'39"
107	288	848249,8	337879,9	2,1	343°58'47"
108	287	848251,8	337879,2	2,12	340°6'34"
109	286	848253,7	337878,4	2,1	336°58'51"
110	285	848255,6	337877,5	2,11	333°11'30"
111	284	848256,9	337876,7	1,53	329°46'58"
112	283	848322,7	337912,2	74,75	28°23'48"
113	282	848402	337955,1	90,16	28°24'16"
114	281	848398,5	337962,6	8,3	115°9'43"
115	280	848394	337970,3	8,87	120°10'39"
116	279	848365,9	337957,3	31,03	204°52'19"
117	278	848296,2	337918,8	79,55	208°54'50"
118	277	848262	337899,8	39,1	209°0'38"
119	276	848175,5	337851,8	99,01	209°1'27"
120	275	848174,2	337851,5	1,26	194°41'50"
121	274	848178,9	337850,6	4,72	349°37'9"
122	273	848180,9	337850	2,11	344°3'17"
123	272	848182,9	337849,3	2,11	340°21'52"
124	271	848184,8	337848,5	2,11	336°50'13"
125	270	848186,7	337847,6	2,11	333°11'30"
126	269	848188,5	337846,5	2,1	329°38'43"
127	268	848190,3	337845,3	2,11	326°14'4"
128	267	848192	337844	2,11	322°41'46"
129	266	848193,6	337842,7	2,11	319°2'40"
130	265	848205,6	337848,9	13,61	27°29'16"

131	318	848268,3	337894,1		
132	319	848269,7	337895,5	1,95	45°0'0"
133	320	848268,3	337896,8	1,95	135°0'0"
134	321	848267	337895,5	1,95	225°0'0"
135	318	848268,3	337894,1	1,95	315°0'0"
136	322	848311,4	337916,7		
137	323	848312,8	337918,1	1,95	45°0'0"
138	324	848311,4	337919,5	1,95	135°0'0"
139	325	848310,1	337918,1	1,94	225°12'30"
140	322	848311,4	337916,7	1,94	314°47'30"
141	326	848353,5	337938,7		
142	327	848354,9	337940,1	1,95	45°0'0"
143	328	848353,5	337941,5	1,95	135°0'0"
144	329	848352,1	337940,1	1,95	225°0'0"
145	326	848353,5	337938,7	1,95	315°0'0"
146	330	848388,3	337956,5		
147	331	848389,7	337957,9	1,95	45°60'60"
148	332	848388,3	337959,3	1,95	135°0'0"
149	333	848386,9	337957,9	1,95	225°0'0"
150	330	848388,3	337956,5	1,95	315°0'0"

63:12:0807002:1080:ЗУ1, Р9 = 2 213 кв. м

№	Назв. Точки	Координаты		Расстояние	Дирекционный угол
		X	Y		
1	334	848349,2	337972,5		
2	341	848381,1	337989,1	35,99	27°35'25"
3	340	848375	337998,2	10,91	123°56'16"
4	339	848371,2	338006,9	9,51	113°10'1"
5	338	848294,3	337965,1	87,59	208°31'52"
6	337	848269,3	337951,6	28,42	208°23'48"
7	336	848272,2	337949,2	3,75	320°56'46"
8	335	848286	337938,1	17,73	321°2'33"
9	334	848349,2	337972,5	71,94	28°34'2"

63:12:0807002:1081:ЗУ1, Р10 = 9 521 кв. м

№	Назв. Точки	Координаты		Расстояние	Дирекционный угол
		X	Y		
1	342	848214,2	337900,2		
2	361	848219,7	337903,3	6,28	29°15'30"
3	360	848265,4	337926,9	51,47	27°16'1"
4	359	848280,1	337934,9	16,77	28°34'1"
5	358	848278,2	337936,5	2,55	141°12'0"
6	357	848265	337947,3	17,06	140°32'34"
7	356	848263,2	337948,3	2,05	152°41'4"
8	355	848194,4	337911,1	78,13	208°23'45"
9	354	848135,8	337879,4	66,66	208°23'26"
10	353	848034,8	337824,9	114,8	208°21'16"

11	352	847946,9	337778,1	99,55	208°0'12"
12	351	847868,2	337738,3	88,23	206°50'14"
13	350	847867,9	337736,5	1,84	263°27'13"
14	349	847865,5	337713,9	22,74	263°53'27"
15	348	847865,3	337712,4	1,5	261°58'39"
16	347	847886,9	337723,6	24,27	27°27'7"
17	346	847953	337758	74,57	27°27'18"
18	345	848018,7	337791,1	73,53	26°46'52"
19	344	848036,7	337801,1	20,61	28°57'56"
20	343	848087,8	337829,4	58,47	28°58'49"
21	342	848214,2	337900,2	144,83	29°16'10"

63:12:0807001:1254:ЗУ1, Р11 = 4 633 кв. м

№	Назв. Точки	Координаты		Расстояние	Дирекционный угол
		X	Y		
1	362	848035,4	337757,3		
2	393	848035,3	337760	2,74	92°30'28"
3	392	848039,1	337771,3	11,96	71°12'59"
4	391	848046,7	337780	11,55	48°53'53"
5	390	848063,4	337790,1	19,5	30°57'31"
6	389	848074,3	337795,1	11,97	24°47'19"
7	388	848089,1	337799,5	15,39	16°34'28"
8	387	848108,4	337800,9	19,39	4°17'16"
9	386	848119,9	337802,6	11,64	8°33'55"
10	385	848137,2	337812	19,67	28°30'23"
11	384	848136,9	337814,1	2,11	97°53'59"
12	383	848136,7	337816,2	2,11	94°21'25"
13	382	848136,7	337818,3	2,1	91°5'28"
14	381	848136,8	337820,4	2,1	87°16'25"
15	380	848137	337822,5	2,11	83°44'59"
16	379	848137,4	337824,6	2,12	80°13'36"
17	378	848137,9	337826,7	2,1	76°29'37"
18	377	848138,5	337828,7	2,11	73°11'48"
19	376	848139,4	337831,9	3,38	74°1'53"
20	375	848138,9	337834	2,12	102°47'32"
21	374	848129,7	337829,6	10,24	205°23'20"
22	373	848113,3	337821,8	18,14	205°21'51"
23	372	848029,7	337774,3	96,14	209°37'44"
24	371	847931,2	337720,6	112,27	208°36'13"
25	370	847864,4	337686,4	74,97	207°6'55"
26	369	847852,5	337680,8	13,19	205°9'59"
27	368	847846,9	337678,2	6,15	205°13'51"
28	367	847846,4	337668,8	9,37	266°45'20"
29	366	847845,2	337662	6,9	259°48'50"
30	365	847847,8	337661	2,8	339°45'18"
31	364	847893,2	337683,7	50,69	26°34'15"
32	363	847974,6	337725	91,33	26°50'26"

33	362	848035,4	337757,3	68,81	28°0'18"
34	394	848133,2	337823		
35	395	848134,6	337824,4	1,95	45°0'0"
36	396	848133,2	337825,8	1,95	135°0'0"
37	397	848131,9	337824,4	1,95	225°0'0"
38	394	848133,2	337823	1,95	315°0'0"
39	398	848089	337800,1		
40	399	848090,4	337801,5	1,95	45°24'55"
41	400	848089	337802,9	1,94	135°0'0"
42	401	848087,6	337801,5	1,95	224°35'5"
43	398	848089	337800,1	1,97	315°0'0"
44	402	847865,3	337683,4		
45	403	847864	337684,8	1,94	135°0'0"
46	404	847862,6	337683,4	1,94	224°47'30"
47	405	847864	337682,1	1,95	315°0'0"
48	402	847865,3	337683,4	1,94	45°12'30"

63:12:0807002:1082:ЗУ1, Р12 = 167 кв. м

№	Назв. Точки	Координаты		Расстояние	Дирекционный угол
		X	Y		
1	406	847859,5	337713,9		
2	410	847861,8	337735,1	21,35	83°53'49"
3	409	847846	337727,3	17,61	206°33'2"
4	408	847847,2	337725,7	1,95	305°24'4"
5	407	847853,5	337718,7	9,41	312°32'39"
6	406	847859,5	337713,9	7,7	321°3'41"

63:12:0807002:1087:ЗУ1, Р13 = 16 958 кв. м

№	Назв. Точки	Координаты		Расстояние	Дирекционный угол
		X	Y		
1	411	847663,1	337611,4		
2	440	847721,6	337642,3	66,22	27°53'5"
3	439	847816,7	337687,7	105,38	25°30'52"
4	438	847850,9	337704,9	38,28	26°41'56"
5	437	847852,3	337705,6	1,51	26°44'4"
6	436	847857	337708	5,29	27°29'9"
7	435	847843,1	337723,4	20,72	132°6'16"
8	434	847841,6	337725	2,18	132°23'51"
9	433	847787,4	337697,9	60,59	206°34'25"
10	432	847698	337653,1	100,06	206°37'8"
11	431	847549,4	337578,7	166,14	206°36'38"
12	430	847450,4	337529	110,75	206°40'4"
13	429	847271	337439,2	200,68	206°34'51"
14	428	847236,1	337421,5	39,09	206°55'23"
15	427	847219,5	337413,3	18,5	206°13'8"
16	426	847184,5	337395,3	39,34	207°8'41"
17	425	847180,4	337388,7	7,8	238°31'56"

18	424	847145,4	337375,2	37,5	201°0'56"
19	423	847125,4	337364,2	22,84	208°47'58"
20	422	847100,5	337349,2	29,14	211°9'45"
21	421	847066,4	337326,5	40,96	213°39'55"
22	420	847044,1	337310,5	27,41	215°37'1"
23	419	847027,9	337297,4	20,84	218°45'19"
24	418	847062,3	337312,2	37,45	23°14'41"
25	417	847144	337354,9	92,22	27°32'25"
26	416	847275	337417,6	145,22	25°35'47"
27	415	847331	337450,2	64,74	30°12'45"
28	414	847397,7	337482	73,93	25°30'41"
29	413	847505,1	337536	120,2	26°41'27"
30	412	847563,1	337564,2	64,52	25°52'12"
31	411	847663,1	337611,4	110,55	25°16'26"

63:12:0807001:1255:ЗУ1, Р14 = 31 340 кв. м

№	Назв. Точки	Координаты		Расстояние	Дирекционный угол
		X	Y		
1	441	847246,5	337359,7		
2	493	847297,8	337385,5	57,42	26°41'49"
3	492	847477,2	337475,3	200,57	26°34'52"
4	491	847495,4	337484,4	20,39	26°40'12"
5	490	847487,5	337496,1	14,13	124°5'42"
6	489	847485	337493,9	3,37	221°23'37"
7	488	847426,8	337469	63,23	203°12'42"
8	487	847369,1	337440,2	64,52	206°27'42"
9	486	847292,1	337404,1	85,08	205°8'14"
10	485	847252,2	337384,7	44,29	205°53'38"
11	484	847174,9	337344,6	87,14	207°25'15"
12	483	847125,7	337317	56,39	209°17'33"
13	482	847066,1	337289,5	65,63	204°48'0"
14	481	847062	337286,9	4,87	212°9'19"
15	480	847060,6	337285,5	1,97	225°12'19"
16	479	847058,8	337286,1	1,88	160°24'28"
17	478	847035,5	337275,3	25,75	204°49'24"
18	477	846969,9	337242,5	73,3	206°33'54"
19	476	846963,3	337236,9	8,7	220°11'16"
20	475	846927	337192,9	57,03	230°27'27"
21	474	846914,7	337177,3	19,88	232°2'8"
22	473	846897,7	337151,5	30,88	236°36'58"
23	472	846886,2	337132,7	22,05	238°30'35"
24	471	846864,6	337093,1	45,11	241°24'10"
25	470	846845,6	337052,9	44,45	244°42'54"
26	469	846833,7	337022,3	32,83	248°46'2"
27	468	846824,6	336996,1	27,69	250°47'38"
28	467	846818	336970,4	26,55	255°32'38"
29	466	846824,4	336940,3	30,81	282°2'48"

30	465	846827,7	336920,4	20,18	279°12'37"
31	464	846842,7	336929,4	17,55	31°9'15"
32	759	846860,5	336939,8	20,63	30°2'40"
33	462	846872,4	336941,4	11,96	7°38'25"
34	461	846881,4	336978,2	37,95	76°16'16"
35	460	846873,6	336987,6	12,22	129°47'15"
36	459	846872,5	337012,1	24,53	92°25'47"
37	458	846874,1	337031,4	19,35	85°22'35"
38	457	846878,6	337039,8	9,53	61°54'10"
39	456	846882,2	337040,1	3,66	3°45'43"
40	455	846908	337041,3	25,78	2°40'5"
41	454	846918,5	337066,7	27,55	67°30'38"
42	453	846937,9	337102,2	40,42	61°21'38"
43	452	846958,5	337135,9	39,5	58°30'35"
44	451	846973,7	337155,4	24,7	52°2'17"
45	450	847008,2	337197	54,05	50°27'27"
46	449	847025,2	337214,9	24,69	46°19'24"
47	448	847053,1	337240,7	37,98	42°51'3"
48	447	847080,2	337262,5	34,82	38°46'12"
49	446	847100,5	337277,1	24,97	35°37'1"
50	445	847132,8	337298,6	38,77	33°39'55"
51	444	847155,4	337312,3	26,45	31°9'40"
52	443	847179,5	337325,5	27,45	28°47'53"
53	442	847200,9	337336,5	24,05	27°9'11"
54	441	847246,5	337359,7	51,23	26°59'2"
55	494	846867,7	336983,7		
56	495	846867,7	336985,7	2	90°0'0"
57	496	846865,7	336985,7	2	180°0'0"
58	497	846865,7	336983,7	2	270°0'0"
59	494	846867,7	336983,7	2	0°0'0"
60	498	846871,1	337063,4		
61	499	846871,1	337065,4	2	90°0'0"
62	500	846869,1	337065,4	2	180°0'0"
63	501	846869,1	337063,4	2	270°0'0"
64	498	846871,1	337063,4	2	0°0'0"
65	502	846926,9	337182,1		
66	503	846925,6	337183,3	1,77	135°0'0"
67	504	846924,4	337182,1	1,77	225°0'0"
68	505	846925,6	337180,8	1,77	314°46'18"
69	502	846926,9	337182,1	1,77	45°13'42"
70	506	846958,7	337224,2		
71	507	846957,3	337225,5	1,95	135°24'55"
72	508	846955,9	337224,2	1,94	224°47'30"
73	509	846957,3	337222,8	1,96	314°47'35"
74	506	846958,7	337224,2	1,97	45°0'0"
75	510	846970,2	337172,5		
76	511	846968,8	337173,9	1,95	135°60'60"

77	512	846967,4	337172,5	1,95	225°0'0"
78	513	846968,8	337171,1	1,95	315°0'0"
79	510	846970,2	337172,5	1,95	45°0'0"
80	514	846976	337224,9		
81	515	846976	337226,9	2	90°0'0"
82	516	846974	337226,9	2	180°0'0"
83	517	846974	337224,9	2	270°0'0"
84	514	846976	337224,9	2	0°0'0"
85	518	846980,9	337173,4		
86	519	846979,6	337174,8	1,94	134°47'30"
87	520	846978,2	337173,4	1,95	225°0'0"
88	521	846979,6	337172	1,95	315°0'0"
89	518	846980,9	337173,4	1,94	45°12'30"
90	522	846985,5	337175,8		
91	523	846984,2	337177,2	1,96	134°47'35"
92	524	846982,8	337175,8	1,95	225°24'55"
93	525	846984,2	337174,4	1,94	315°0'0"
94	522	846985,5	337175,8	1,94	44°47'30"
95	526	846989,2	337203,4		
96	527	846989,2	337205,4	2	90°0'0"
97	528	846987,2	337205,4	2	180°0'0"
98	529	846987,2	337203,4	2	270°0'0"
99	526	846989,2	337203,4	2	0°0'0"
100	530	847019,8	337218,3		
101	531	847018,6	337219,6	1,77	134°46'18"
102	532	847017,3	337218,3	1,77	225°13'42"
103	533	847018,6	337217,1	1,76	315°13'48"
104	530	847019,8	337218,3	1,76	44°46'12"
105	534	847078,7	337263,9		
106	535	847069,5	337268	10,08	156°21'39"
107	536	847073,8	337262	7,36	306°9'12"
108	534	847078,7	337263,9	5,25	21°14'1"
109	537	847094,1	337280,1		
110	538	847094,1	337284	3,87	90°0'0"
111	539	847090,2	337284	3,87	180°0'0"
112	540	847090,2	337280,1	3,87	270°0'0"
113	537	847094,1	337280,1	3,87	0°0'0"
114	541	847101,2	337300,2		
115	542	847099,8	337301,5	1,94	135°12'30"
116	543	847098,5	337300,2	1,94	225°0'0"
117	544	847099,8	337298,8	1,94	314°47'30"
118	541	847101,2	337300,2	1,95	45°60'60"
119	545	847132,6	337310,1		
120	546	847134	337311,5	1,95	45°60'60"
121	547	847132,6	337312,8	1,94	135°12'30"
122	548	847131,2	337311,5	1,94	225°0'0"
123	545	847132,6	337310,1	1,94	314°47'30"

124	549	847179,3	337325,9		
125	550	847180,7	337327,2	1,95	45°0'0"
126	551	847179,3	337328,6	1,94	135°12'30"
127	552	847177,9	337327,2	1,94	225°60'60"
128	549	847179,3	337325,9	1,94	314°47'30"
129	553	847305,3	337391,4		
130	554	847306,6	337392,8	1,95	45°0'0"
131	555	847305,3	337394,1	1,94	135°12'30"
132	556	847303,9	337392,8	1,94	225°0'0"
133	553	847305,3	337391,4	1,94	314°47'30"
134	557	847348,9	337414,2		
135	558	847350,3	337415,6	1,95	45°0'0"
136	559	847348,9	337417	1,95	135°0'0"
137	560	847347,5	337415,6	1,95	225°60'60"
138	557	847348,9	337414,2	1,95	315°0'0"
139	561	847397	337439,2		
140	562	847398,4	337440,5	1,94	45°12'30"
141	563	847397	337441,9	1,94	134°47'30"
142	564	847395,6	337440,5	1,96	224°47'35"
143	561	847397	337439,2	1,96	315°12'25"
144	565	847444,1	337463,6		
145	566	847445,5	337465	1,94	45°0'0"
146	567	847444,1	337466,3	1,95	134°35'5"
147	568	847442,7	337465	1,96	225°12'25"
148	565	847444,1	337463,6	1,94	315°12'30"
149	569	847488,2	337486,9		
150	570	847489,6	337488,3	1,94	44°47'30"
151	571	847488,2	337489,7	1,96	134°47'35"
152	572	847486,8	337488,3	1,96	225°12'25"
153	569	847488,2	337486,9	1,94	315°12'30"

63:12:0807002:1088:ЗУ1, Р15 = 7 кв. м

№	Назв. Точки	Координаты		Расстояние	Дирекционный угол
		X	Y		
1	573	846802,5	336882,2		
2	575	846801,3	336887,1	5,04	104°15'25"
3	574	846800,2	336880,1	7,09	261°19'17"
4	573	846802,5	336882,2	3,14	42°40'42"

63:12:0000000:11377:ЗУ1, Р16 = 142 кв. м

№	Назв. Точки	Координаты		Расстояние	Дирекционный угол
		X	Y		
1	576	858094,9	330486,5		
2	582	858093,9	330507,1	20,56	92°57'20"
3	581	858081,4	330512,5	13,59	156°27'10"
4	580	858081,1	330500,4	12,14	268°37'54"
5	579	858083,9	330500,8	2,86	9°27'44"

6	578	858086,8	330501,3	2,87	9°25'46"
7	577	858091,8	330497,8	6,1	325°25'25"
8	576	858094,9	330486,5	11,73	285°31'46"

10. Каталог координат образуемых земельных участков, путем раздела земельных участков государственной собственности

63:12:0000000:143:ЗУ1, Р17 = 73 кв. м

№	Назв. Точки	Координаты		Расстояние	Дирекционный угол
		X	Y		
1	583	846817,1	336885,6		
2	588	846810,3	336889,4	7,76	150°14'30"
3	587	846800,2	336880,1	13,8	222°42'34"
4	586	846799,8	336877,3	2,8	261°7'31"
5	585	846803,3	336879	3,94	25°32'25"
6	584	846806,1	336880,3	3,11	25°33'5"
7	583	846817,1	336885,6	12,14	25°32'30"

63:12:0000000:143:ЗУ2, Р18 = 50 323 кв. м

№	Назв. Точки	Координаты		Расстояние	Дирекционный угол
		X	Y		
1	589	846996	335966,5		
2	657	846970,4	336068,2	104,87	104°8'23"
3	656	846955,8	336129,6	63,08	103°19'44"
4	655	846954,1	336128,3	2,11	215°34'9"
5	654	846952,3	336127,2	2,09	212°19'28"
6	653	846950,5	336126,2	2,12	208°30'9"
7	652	846948,6	336125,3	2,11	204°59'3"
8	651	846946,6	336124,6	2,1	201°32'52"
9	650	846944,6	336123,9	2,11	197°39'43"
10	649	846942,6	336123,4	2,11	194°18'1"
11	648	846940,5	336123	2,11	190°40'11"
12	647	846931,7	336153,7	31,95	106°1'27"
13	646	846929,3	336190,3	36,68	93°41'22"
14	645	846931	336190	1,75	351°7'46"
15	644	846933,1	336190,2	2,11	5°26'25"
16	643	846935,2	336190,3	2,1	1°38'12"
17	642	846937,3	336190,2	2,1	358°21'48"
18	641	846939,4	336190	2,12	354°35'7"
19	640	846941,5	336189,7	2,1	351°15'14"
20	639	846943,6	336189,3	2,11	347°40'39"
21	638	846945,6	336188,7	2,1	343°58'47"
22	637	846935,9	336239	51,2	100°58'27"
23	636	846924,1	336315,8	77,69	98°41'39"
24	635	846917,2	336315,4	6,92	182°58'56"
25	634	846916,9	336321,4	6	92°52'2"
26	633	846923,2	336321,7	6,31	2°59'54"

27	632	846915,8	336370,3	49,14	98°41'11"
28	631	846882,8	336590,6	222,81	98°30'22"
29	630	846865,8	336706	116,65	98°24'7"
30	629	846859,7	336750,2	44,53	97°48'3"
31	628	846856,9	336777,8	27,78	95°46'37"
32	627	846856,1	336804,8	27	91°41'38"
33	626	846856,9	336831,5	26,76	88°18'58"
34	625	846858,9	336861,7	30,21	86°16'20"
35	583	846817,1	336885,6	48,16	150°15'60"
36	584	846806,1	336880,3	12,14	205°32'30"
37	585	846803,3	336879	3,11	205°33'5"
38	586	846799,8	336877,3	3,94	205°32'25"
39	624	846799	336872,4	4,95	261°10'41"
40	623	846796	336827,7	44,81	266°10'3"
41	622	846796,1	336803,7	23,96	270°18'47"
42	621	846797	336773,9	29,86	271°41'38"
43	620	846797,9	336765,5	8,39	275°49'50"
44	619	846809,3	336740,4	27,57	294°23'57"
45	618	846825,8	336711,5	33,33	299°40'21"
46	617	846837,7	336696	19,49	307°37'20"
47	616	846846,1	336689,1	10,91	320°39'5"
48	615	846847,2	336683,6	5,64	281°15'1"
49	614	846847,9	336679,9	3,74	281°5'59"
50	613	846833,3	336691,8	18,84	140°47'39"
51	612	846820,8	336708,1	20,59	127°37'16"
52	611	846803,9	336737,7	34,01	119°40'41"
53	610	846799,8	336746,8	10,05	114°26'55"
54	609	846800,2	336743,1	3,78	275°51'12"
55	608	846806,4	336697,7	45,83	277°48'3"
56	607	846823,5	336581,7	117,25	278°24'6"
57	606	846831,1	336530,9	51,31	278°29'50"
58	605	846866,2	336538,9	36,07	12°51'53"
59	604	846865	336540,2	1,75	134°32'17"
60	603	846866,3	336541,4	1,77	45°0'0"
61	602	846867,5	336540,2	1,77	315°13'42"
62	601	846873,6	336540,6	6,06	3°58'16"
63	600	846876,5	336524,9	16,01	280°32'42"
64	599	846833,5	336515	44,15	192°51'55"
65	598	846856,4	336361,6	155,14	278°30'25"
66	597	846876,7	336229,1	134,1	278°41'31"
67	596	846895,2	336128,3	102,42	280°25'13"
68	595	846912,1	336053,9	76,35	282°46'48"
69	594	846925,4	336002,4	53,15	284°32'15"
70	593	846938,2	336009,2	14,49	27°59'53"
71	592	846944,2	336012,4	6,72	28°7'39"
72	591	846944,3	336012,5	0,18	22°22'48"
73	590	846967,2	336019,5	23,94	17°8'54"

74	589	846996	335966,5	60,31	298°29'24"
75	658	846838,2	336582,6		
76	659	846838,2	336585,1	2,5	90°0'0"
77	660	846835,9	336585,1	2,32	180°0'0"
78	661	846835,9	336582,6	2,5	270°0'0"
79	658	846838,2	336582,6	2,32	0°0'0"
80	662	846840,1	336547,9		
81	663	846841,4	336549,2	1,77	44°46'18"
82	664	846840,1	336550,4	1,78	135°0'0"
83	665	846838,9	336549,2	1,78	225°0'0"
84	662	846840,1	336547,9	1,77	315°13'42"
85	666	846847,9	336428,2		
86	667	846849,1	336429,5	1,77	45°0'0"
87	668	846847,9	336430,7	1,77	135°0'0"
88	669	846846,6	336429,5	1,77	224°46'18"
89	666	846847,9	336428,2	1,77	315°13'42"
90	670	846856,7	336376,5		
91	671	846860	336378,7	3,97	34°7'48"
92	672	846857,6	336381,5	3,66	130°47'17"
93	673	846854,5	336379,3	3,79	215°6'57"
94	670	846856,7	336376,5	3,58	307°57'33"
95	674	846871,5	336336,5		
96	675	846872,7	336337,8	1,77	45°0'0"
97	676	846871,5	336339	1,77	134°46'18"
98	677	846870,2	336337,8	1,77	225°13'42"
99	674	846871,5	336336,5	1,77	315°0'0"
100	678	846895,6	336206,5		
101	679	846896,9	336207,8	1,77	44°46'18"
102	680	846895,6	336209	1,77	135°13'42"
103	681	846894,4	336207,8	1,77	224°46'18"
104	678	846895,6	336206,5	1,77	315°13'42"
105	682	846919,8	336071,2		
106	683	846921,2	336072,6	1,94	45°0'0"
107	684	846919,8	336074	1,94	134°47'30"
108	685	846918,4	336072,6	1,95	225°60'60"
109	682	846919,8	336071,2	1,94	315°12'30"
110	686	846960,9	336076,1		
111	687	846962,3	336077,5	1,95	45°0'0"
112	688	846960,9	336078,9	1,95	135°0'0"
113	689	846959,5	336077,5	1,95	225°0'0"
114	686	846960,9	336076,1	1,95	315°0'0"

63:12:0000000:23:ЗУ1, Р29 = 3193 кв. м

№	Назв. Точки	Координаты		Расстояние	Дирекционный угол
		X	Y		
1	636	846924,1	336315,8		
2	633	846923,2	336321,7	6,03	98°41'26"
3	634	846916,9	336321,4	6,31	182°59'1"
4	635	846917,2	336315,4	6	272°52'2"
5	636	846924,1	336315,8	6,92	2°59'1"
6	996	846948,8	335994,4		
7	591	846944,3	336012,5	18,59	104°4'25"
8	594	846925,4	336002,4	21,39	208°0'23"
9	995	846930,1	335984,5	18,53	284°32'37"
10	996	846948,8	335994,4	21,23	27°56'30"
11	991	846997,8	335802,1		
12	992	846996,1	335808	6,18	106°21'10"
13	993	846976,3	335803,2	20,37	193°35'53"
14	990	846977,8	335797,3	6,13	284°18'26"
15	991	846997,8	335802,1	20,59	13°29'26"
16	2811	847024,6	335851,7		
17	2812	847022	335856,3	5,28	120°21'0"
18	2813	847020,3	335859,2	3,33	120°20'36"
19	2814	847019,7	335860,4	1,38	116°45'4"
20	2815	847023,2	335862,1	3,92	25°26'35"
21	2809	847021,7	335868	6,11	104°37'22"
22	998	847014,9	335864,8	7,5	205°24'56"
23	999	847004,2	335860,7	11,48	200°39'40"
24	1000	847006,3	335855,1	6	290°42'5"
25	1001	847014	335858	8,27	20°36'17"
26	1002	847015,1	335856,1	2,2	300°4'7"
27	1003	847016,8	335853,3	3,31	300°16'53"
28	1004	847018,7	335850,2	3,65	301°54'20"
29	2811	847024,6	335851,7	6,12	14°51'11"
30	2822	847263,6	335073,7		
31	2823	847260,7	335080,1	7,03	114°11'51"
32	1022	847240,6	335080,5	20,1	179°1'39"
33	1023	847242,5	335074,8	5,94	287°44'1"
34	1024	847261,2	335074,1	18,79	357°55'35"
35	2822	847263,6	335073,7	2,42	350°13'55"
36	205	847500,8	337487,1		
37	206	847492,4	337499,8	15,27	123°43'26"
38	1233	847486,9	337497	6,17	207°6'19"
39	2825	847495,4	337484,4	15,24	304°7'26"
40	205	847500,8	337487,1	6,07	26°40'3"
41	2826	847840,5	337657,4		
42	2829	847844,7	337659,5	4,71	26°34'10"
43	365	847847,8	337661	3,44	26°34'10"
44	366	847845,2	337662	2,8	159°44'52"

45	367	847846,4	337668,8	6,9	79°48'50"
46	1224	847847	337679,3	10,55	86°47'35"
47	1225	847840,8	337676,3	6,92	206°20'34"
48	215	847840,4	337669,5	6,81	266°53'8"
49	2827	847838,6	337658,1	11,5	260°44'33"
50	2826	847840,5	337657,4	2,08	339°54'33"
51	362	848035,4	337757,3		
52	254	848041,9	337760,7	7,31	28°0'12"
53	260	848044,4	337768,3	8	71°14'44"
54	261	848050,6	337775,4	9,41	48°55'23"
55	262	848066,2	337784,8	18,24	30°58'48"
56	263	848076,4	337789,4	11,21	24°44'9"
57	2833	848090,1	337793,5	14,31	16°36'40"
58	2832	848105,1	337794,6	14,98	4°15'35"
59	2831	848119,9	337802,7	16,86	28°21'16"
60	387	848108,4	337800,9	11,65	188°35'35"
61	388	848089,1	337799,5	19,39	184°17'16"
62	389	848074,3	337795,1	15,39	196°34'28"
63	390	848063,4	337790,1	11,97	204°47'19"
64	391	848046,7	337780	19,5	210°57'31"
65	392	848039,1	337771,3	11,55	228°53'53"
66	393	848035,3	337760	11,96	251°12'59"
67	362	848035,4	337757,3	2,74	272°32'48"
68	282	848402	337955,1		
69	184	848407,3	337958	6,01	28°24'16"
70	2835	848403,8	337965,4	8,18	115°10'11"
71	1211	848398,4	337974,9	11	119°42'45"
72	1212	848393,1	337971,9	6,07	209°36'16"
73	281	848398,5	337962,6	10,75	300°5'43"
74	282	848402	337955,1	8,3	295°9'58"
75	192	848704,4	338118,5		
76	171	848717,9	338125,8	15,31	28°26'32"
77	2848	848706,1	338135,1	14,97	141°49'6"
78	2847	848822,2	338196,8	131,5	28°1'36"
79	2846	848849,2	338211	30,51	27°36'54"
80	2845	848856,5	338214,2	7,93	23°39'15"
81	2844	848864,4	338215,2	7,98	7°25'8"
82	2843	848872,7	338214,8	8,25	357°17'25"
83	2842	848879,2	338212,9	6,86	343°27'55"
84	116	848885,9	338216,4	7,54	28°16'22"
85	2840	848881,8	338218,3	4,45	154°36'1"
86	2839	848873,7	338220,8	8,52	163°26'9"
87	2838	848864,2	338221,2	9,51	177°17'17"
88	1200	848854,9	338220	9,36	187°29'22"
89	1201	848846,7	338216,4	8,99	203°32'30"
90	1202	848819,4	338202,2	30,73	207°37'26"
91	1203	848701,1	338138,8	134,2	208°9'14"

92	1204	848700,6	338139,2	0,65	148°16'35"
93	1205	848686,9	338132,3	15,29	206°43'57"
94	192	848704,4	338118,5	22,31	321°50'16"

63:12:0000000:23:ЗУ2, РЗО = 593 кв. м

№	Назв. Точки	Координаты		Расстояние	Дирекционный угол
		X	Y		
1	351	847868,2	337738,3		
2	2852	847866,3	337737,4	2,04	206°50'17"
3	2851	847861,8	337735,1	5,03	206°34'11"
4	720	847859,2	337710,7	24,6	263°53'53"
5	349	847865,5	337713,9	7,08	26°53'28"
6	351	847868,2	337738,3	24,58	83°52'4"
7	725	848284	337939,6		
8	337	848269,3	337951,6	18,96	141°0'48"
9	356	848263,2	337948,3	6,95	208°23'48"
10	2853	848265	337947,3	2,05	332°39'9"
11	724	848278,2	337936,5	17,04	320°32'51"
12	725	848284	337939,6	6,66	28°13'9"
13	729	848385,3	337994		
14	161	848380,3	338001,1	8,73	125°26'18"
15	162	848377,2	338008,2	7,68	113°9'34"
16	163	848377,2	338009,9	1,79	89°55'57"
17	2856	848371,3	338006,7	6,73	208°24'16"
18	2855	848375	337998,2	9,3	293°8'7"
19	728	848379,9	337991,1	8,65	304°40'57"
20	729	848385,3	337994	6,15	28°13'53"
21	734	848505,3	338058,4		
22	148	848501,3	338066,3	8,8	117°28'3"
23	2861	848498,8	338075,5	9,58	104°50'23"
24	2860	848494,1	338073	5,38	208°22'51"
25	165	848493,4	338072,6	0,79	208°19'52"
26	166	848495,6	338064,1	8,8	284°47'40"
27	2858	848500	338055,7	9,47	297°32'20"
28	734	848505,3	338058,4	6	27°30'18"
29	141	848896,3	338269,5		
30	41	848901,7	338272,4	6,15	27°28'52"
31	42	848897,5	338290,9	19,06	102°53'3"
32	140	848892	338288	6,19	208°31'60"
33	141	848896,3	338269,5	18,94	282°54'20"

63:12:0000000:23:ЗУ3, Р31 = 1226 кв. м

№	Назв. Точки	Координаты		Расстояние	Дирекционный угол
		X	Y		
1	614	846847,9	336679,9		
2	616	846846,1	336689,1	9,38	101°11'24"
3	617	846837,7	336696	10,91	140°39'5"
4	618	846825,8	336711,5	19,49	127°37'20"
5	619	846809,3	336740,4	33,33	119°40'21"
6	620	846797,9	336765,5	27,57	114°25'12"
7	2866	846799,8	336746,8	18,78	275°46'37"
8	2865	846803,9	336737,7	10,06	294°24'46"
9	2864	846820,8	336708,1	34,02	299°41'34"
10	2863	846833,3	336691,8	20,59	307°35'57"
11	614	846847,9	336679,9	18,85	320°46'14"
12	600	846876,5	336524,9		
13	601	846873,6	336540,6	16,01	100°32'42"
14	606	846831,1	336530,9	43,58	192°51'58"
15	599	846833,5	336515	16,04	278°30'23"
16	600	846876,5	336524,9	44,15	12°51'41"

11. Каталог координат земельных участков, образуемых путем раздела земельных участков под автомобильной дорогой

63:12:0000000:9083:ЗУ1, Р19 = 85 298 кв. м

№	Назв. Точки	Координаты		Расстояние	Дирекционный угол
		X	Y		
2	695	846809,7	336938,1	53,87	102°7'25"
3	694	846808,9	336935,9	2,31	249°31'51"
4	575	846801,3	336887,1	49,42	261°10'41"
5	573	846802,5	336882,2	5,04	284°7'8"
6	588	846810,3	336889,4	10,64	42°40'33"
7	583	846817,1	336885,6	7,77	330°18'1"
8	691	846817,3	336885,7	0,19	25°32'30"
9	690	846821	336885,4	3,74	356°43'44"
10	40	848903,6	338271		
11	41	848901,7	338272,4	2,3	143°40'45"
12	141	848896,3	338269,5	6,15	207°31'27"
13	738	848897,1	338267,4	2,28	290°1'34"
14	133	848877,9	338256,8	21,93	208°57'39"
15	134	848859,5	338248,1	20,31	205°4'36"
16	135	848848,1	338242,4	12,78	206°47'8"
17	136	848828,9	338233,9	20,97	203°58'25"
18	137	848828,2	338233,4	0,85	212°0'19"
19	138	848812,9	338245,3	19,34	141°59'33"
20	153	848811	338244,3	2,16	208°13'44"
21	736	848826,4	338232,3	19,48	321°57'54"
22	155	848807,7	338220,8	21,98	211°39'56"

23	156	848749,1	338190,2	66,07	207°33'0"
24	143	848714,6	338171,3	39,32	208°39'50"
25	144	848663,6	338143,7	58,02	208°28'55"
26	145	848589,2	338102,2	85,18	209°9'60"
27	146	848545,1	338077,5	50,57	209°12'4"
28	147	848506,4	338056,4	44,04	208°37'30"
29	734	848505,3	338058,4	2,29	117°34'20"
30	167	848500	338055,7	5,99	207°38'2"
31	732	848501,2	338053,6	2,39	297°57'35"
32	158	848432,3	338016	78,43	208°37'13"
33	159	848388	337992,8	50,06	207°38'6"
34	160	848386,7	337992,1	1,44	207°37'45"
35	729	848385,3	337994	2,33	125°44'16"
36	728	848379,9	337991,1	6,15	208°13'53"
37	341	848381,1	337989,1	2,28	301°10'46"
38	334	848349,2	337972,5	36	207°34'58"
39	335	848286	337938	71,93	208°34'41"
40	725	848284	337939,6	2,53	141°5'34"
41	358	848278,2	337936,5	6,66	208°13'9"
42	723	848280,2	337934,9	2,58	321°37'5"
43	360	848265,4	337926,9	16,8	208°32'52"
44	361	848219,7	337903,3	51,47	207°16'1"
45	342	848214,2	337900,2	6,28	209°15'30"
46	343	848087,8	337829,4	144,83	209°16'10"
47	344	848036,7	337801,1	58,47	208°58'49"
48	345	848018,7	337791,1	20,6	208°58'44"
49	346	847953	337758	73,54	206°46'39"
50	347	847886,9	337723,6	74,57	207°27'18"
51	348	847865,3	337712,4	24,27	207°27'7"
52	349	847865,5	337713,9	1,49	82°18'14"
53	720	847859,2	337710,7	7,06	206°51'19"
54	406	847859,5	337713,9	3,23	84°30'3"
55	407	847853,5	337718,7	7,7	141°3'41"
56	719	847847,2	337725,7	9,42	132°38'2"
57	435	847843,1	337723,4	4,66	208°42'31"
58	436	847857	337708	20,73	312°6'23"
59	437	847852,3	337705,6	5,3	207°26'10"
60	438	847850,9	337704,9	1,51	206°44'4"
61	439	847816,7	337687,7	38,27	206°42'20"
62	440	847721,6	337642,3	105,39	205°30'44"
63	411	847663,1	337611,4	66,22	207°53'5"
64	412	847563,1	337564,2	110,54	205°16'34"
65	413	847505,1	337536	64,52	205°51'58"
66	414	847397,7	337482	120,2	206°41'27"
67	415	847331	337450,2	73,93	205°30'41"
68	416	847275	337417,6	64,74	210°12'45"
69	417	847144	337354,9	145,22	205°35'47"

70	418	847062,3	337312,2	92,22	207°32'25"
71	714	847041,8	337303,4	22,25	203°16'11"
72	713	847031,4	337295,3	13,2	217°53'38"
73	712	847004,9	337274,7	33,6	217°55'38"
74	711	846996,6	337268,2	10,52	217°56'13"
75	710	847401,1	337470,9	452,4	26°37'11"
76	709	847950,7	337746	614,63	26°35'3"
77	708	849489,1	338576,3	1748,2	28°21'26"
78	19	849568,3	338670,7	123,2	50°1'36"
79	706	849574,1	338680,7	11,55	59°53'2"
80	9	849587,5	338703,8	26,72	59°54'15"
81	10	849581,2	338706,8	6,93	154°48'12"
82	11	849576,7	338708	4,72	164°38'18"
83	12	849575,7	338708	0,96	182°23'9"
84	86	849568,5	338695,8	14,13	239°30'57"
85	87	849557,9	338676,7	21,87	241°2'41"
86	88	849550,1	338666,1	13,13	233°23'31"
87	89	849545,8	338670,3	5,94	135°57'17"
88	90	849540,4	338671,2	5,5	170°21'59"
89	91	849525,4	338663,4	16,93	207°21'7"
90	92	849469,2	338634,3	63,28	207°22'44"
91	63	849451,9	338624,6	19,87	209°19'35"
92	702	849428,1	338598,9	35,01	227°14'43"
93	57	849421,1	338593	9,12	219°47'51"
94	58	849449,8	338607,4	32,13	26°33'54"
95	59	849496,4	338631,3	52,35	27°12'40"
96	60	849543,1	338657	53,29	28°47'48"
97	61	849524,7	338634,7	28,91	230°24'9"
98	62	849499,6	338604,4	39,31	230°24'33"
99	29	849483,6	338587	23,68	227°33'2"
100	30	849426,5	338553,1	66,42	210°42'2"
101	31	849356,5	338515,2	79,59	208°23'50"
102	32	849293,3	338482,1	71,4	207°38'17"
103	699	849253,4	338459,1	46,01	209°54'31"
104	33	849227,9	338444,5	29,37	209°55'60"
105	34	849179,1	338417	56,03	209°26'17"
106	35	849114,7	338384,4	72,16	206°47'7"
107	36	849046,9	338350,3	75,84	206°42'37"
108	37	848960,1	338303,3	98,71	208°26'22"
109	38	848907,3	338273,1	60,87	209°48'29"
110	39	848904,7	338271,6	3	209°7'44"
111	40	848903,6	338271	1,28	208°58'4"
112	6	849594,4	338713,7		
113	754	849601,5	338725,7	13,98	59°17'21"
114	753	849611,6	338749,3	25,68	66°49'8"
115	752	849613,3	338753,1	4,11	66°48'5"
116	751	849636	338806	57,64	66°48'24"

117	750	849666,2	338929	126,63	76°12'11"
118	749	849672,5	339037,9	109,09	86°38'31"
119	748	849656,9	339183,6	146,53	96°7'9"
120	747	849578,7	339717,9	539,96	98°19'46"
121	746	849570	339777,4	60,19	98°19'51"
122	1	849569,1	339783,7	6,35	98°20'4"
123	2	849504,8	339779,4	64,39	183°50'16"
124	745	849505,7	339773	6,44	278°18'23"
125	744	849514,5	339713,2	60,43	278°18'59"
126	77	849605,2	339092,7	627,14	278°18'53"
127	78	849631	339094,9	25,9	4°59'3"
128	79	849635,6	339059,2	36,03	277°24'54"
129	80	849646,2	338988	72,01	278°25'1"
130	81	849635,8	338893,3	95,26	263°45'22"
131	82	849623,4	338833,1	61,47	258°22'52"
132	83	849612,4	338793,8	40,84	254°18'11"
133	84	849595,5	338748,8	48,06	249°23'7"
134	85	849584,9	338723,7	27,16	247°13'51"
135	14	849583,9	338722	2,08	239°36'16"
136	15	849585,9	338720,2	2,68	318°56'5"
137	16	849588,5	338717,7	3,57	315°34'2"
138	6	849594,4	338713,7	7,17	325°41'21"
139	755	849512,7	339754,6		
140	756	849515	339754,7	2,34	3°25'26"
141	757	849514,9	339757,1	2,34	93°25'26"
142	758	849512,5	339756,9	2,34	183°25'26"
143	755	849512,7	339754,6	2,34	273°25'26"

63:12:0000000:9083:ЗУ2, Р20 = 347 281 кв. м

№	Назв. Точки	Координаты		Расстояние	Дирекционный угол
		X	Y		
1	625	846858,9	336861,7		
2	764	846858,7	336866,1	4,43	92°35'6"
3	763	846863,9	336894,8	29,15	79°41'5"
4	762	846869,2	336923,8	29,47	79°40'40"
5	462	846872,4	336941,3	17,86	79°40'41"
6	760	846861,5	336939,9	10,96	187°36'18"
7	759	846860,6	336939,8	0,99	187°33'23"
8	464	846842,7	336929,4	20,64	210°1'50"
9	465	846827,7	336920,4	17,55	211°9'15"
10	466	846824,4	336940,3	20,18	99°12'37"
11	467	846818	336970,4	30,81	102°2'48"
12	695	846809,7	336938,1	33,35	255°33'1"
13	690	846821	336885,4	53,87	282°7'25"
14	691	846817,3	336885,7	3,74	176°43'44"
15	583	846817,1	336885,6	0,19	205°32'30"
16	625	846858,9	336861,7	48,15	330°14'26"

17	461	846881,4	336978,2		
18	455	846908	337041,3	68,4	67°7'53"
19	456	846882,2	337040,1	25,78	182°38'45"
20	457	846878,6	337039,8	3,66	183°45'43"
21	458	846874,1	337031,4	9,52	241°55'39"
22	459	846872,6	337012,1	19,36	265°22'44"
23	460	846873,6	336987,6	24,52	272°25'50"
24	461	846881,4	336978,2	12,22	309°47'15"
25	770	853813,6	331973,8		
26	1191	853831,5	331983	20,12	27°22'2"
27	1190	853817,3	331995,2	18,7	139°9'46"
28	1189	853806	332005	14,9	139°11'25"
29	1188	853801,7	332003,3	4,63	200°51'36"
30	1187	853784,2	331998,9	18,07	194°15'33"
31	1186	853784	331999	0,17	149°2'10"
32	1185	853776,2	332003,9	9,31	147°43'38"
33	1184	853774,1	332019,2	15,39	97°34'39"
34	1183	853748	332023,3	26,5	171°2'7"
35	1182	853748,1	332022,7	0,62	279°18'36"
36	1181	853741,8	332009,2	14,95	245°4'49"
37	1180	853697,8	332012	44,03	176°21'14"
38	1179	853678,7	332014,9	19,35	171°15'46"
39	1178	853619,8	332024,8	59,68	170°26'29"
40	1177	853536,3	332037	84,4	171°43'47"
41	1176	853474,1	332046,9	63,03	170°53'58"
42	1175	853460,8	332049,1	13,49	170°52'22"
43	1174	853370,3	332061,8	91,4	172°1'8"
44	1173	853304,7	332070,9	66,22	172°6'4"
45	1172	853249,3	332079,2	55,94	171°27'25"
46	1171	853177,9	332090,9	72,43	170°38'54"
47	1170	853104,5	332102,3	74,2	171°12'6"
48	1169	853054	332111,6	51,43	169°31'29"
49	1168	852974,6	332124,8	80,46	170°36'3"
50	1167	852969	332126	5,71	167°57'41"
51	1166	852968,7	332126	0,28	167°28'16"
52	1165	852891,1	332142,7	79,45	167°54'39"
53	1164	852835,4	332157,1	57,47	165°27'30"
54	1163	852768,6	332176,8	69,69	163°33'16"
55	1162	852704,9	332191	65,24	167°25'45"
56	1161	852653,7	332202,3	52,44	167°32'45"
57	1160	852564,8	332224,9	91,69	165°45'22"
58	1159	852490,9	332244	76,35	165°28'27"
59	1158	852456,7	332253,3	35,49	164°51'34"
60	1157	852452	332254,5	4,86	165°26'55"
61	1156	852404	332267,9	49,81	164°27'16"
62	1155	852354,8	332285	52,02	160°47'5"
63	1154	852321,3	332298,4	36,1	158°14'45"

64	1153	852277,5	332320,6	49,1	153°3'14"
65	1152	852258,3	332330,9	21,78	151°50'5"
66	1151	852269,9	332340,4	14,99	39°22'12"
67	1150	852270,7	332341	0,93	39°19'58"
68	1149	852279,4	332347,3	10,76	35°27'48"
69	1148	852271,4	332350,1	8,51	160°30'1"
70	1147	852268,7	332347,8	3,54	219°29'40"
71	1146	852257	332338,3	15,06	219°23'47"
72	1145	852246,7	332343,8	11,74	151°50'29"
73	1144	852205,2	332367,1	47,57	150°42'12"
74	1143	852159	332392,2	52,58	151°30'34"
75	1142	852117,8	332415,5	47,32	150°31'53"
76	1141	852076,7	332440,7	48,17	148°25'42"
77	1140	852073,9	332442,4	3,32	149°11'3"
78	1139	852089,8	332446	16,29	12°41'48"
79	1138	852092,1	332446,5	2,43	12°50'8"
80	1137	852098,3	332446,5	6,19	0°0'0"
81	1136	852094	332449,8	5,41	142°25'53"
82	1135	852088,8	332449,8	5,2	179°53'23"
83	1134	852084	332448,7	4,94	192°44'33"
84	1133	852068,3	332445,2	16,11	192°41'27"
85	1132	852060,7	332449,7	8,81	149°12'53"
86	1131	852003,1	332481,6	65,88	150°59'58"
87	1130	851970,7	332501	37,81	149°7'38"
88	1129	851892,4	332543,7	89,14	151°25'0"
89	1128	851837,7	332575,9	63,44	149°27'55"
90	1127	851772,4	332613,9	75,6	149°51'37"
91	1126	851690,6	332657,7	92,74	151°49'26"
92	1125	851603,4	332707,2	100,32	150°24'6"
93	1124	851505,3	332760,9	111,82	151°18'37"
94	1123	851467,3	332783,9	44,38	148°47'18"
95	1122	851397,2	332822,3	79,99	151°18'38"
96	1121	851288,2	332883	124,76	150°53'52"
97	1120	851186,6	332940,6	116,78	150°24'44"
98	1119	851103,7	332986,6	94,75	151°0'40"
99	1118	851039,2	333021,4	73,31	151°35'21"
100	1117	850966	333062,6	84,08	150°39'5"
101	1116	850932,3	333081,9	38,75	150°15'58"
102	1115	850862	333122	81	150°15'37"
103	1114	850766	333176	110,1	150°39'10"
104	1113	850668,9	333230,6	111,37	150°40'23"
105	1112	850582,9	333277,2	97,79	151°32'24"
106	1111	850477,2	333337	121,55	150°28'49"
107	1110	850393,1	333384,6	96,56	150°30'43"
108	1109	850327,5	333421	75,07	150°56'9"
109	1108	850266	333456,1	70,76	150°19'10"
110	1107	850173,8	333507,1	105,4	151°3'15"

111	1106	850099,3	333546,4	84,18	152°11'56"
112	1105	850059	333569,8	46,63	149°48'20"
113	1104	849983,2	333612	86,77	150°54'2"
114	1103	849898,8	333658	96,12	151°24'2"
115	1102	849849,9	333683,2	55	152°48'5"
116	1101	849844	333686,1	6,57	153°35'28"
117	1100	849842,2	333686,7	1,9	161°33'54"
118	1099	849805,9	333698,8	38,34	161°31'21"
119	1098	849805,7	333698,9	0,12	160°1'1"
120	1097	849805,7	333698,9	0,05	90°0'0"
121	1096	849805,5	333703,7	4,77	92°24'3"
122	1095	849798	333704,9	7,64	171°7'1"
123	1094	849798,5	333694,5	10,38	272°39'1"
124	1093	849757,5	333699,9	41,31	172°31'2"
125	1092	849660,5	333701	97,05	179°19'58"
126	1091	849590,8	333700,4	69,65	180°31'6"
127	1090	849587,6	333700,3	3,26	181°45'25"
128	1089	849455,2	333700,4	132,39	179°56'6"
129	1088	849339	333700,1	116,17	180°10'21"
130	1087	849255,7	333698,4	83,29	181°8'7"
131	1086	849122,5	333697,1	133,25	180°34'19"
132	1085	849024,8	333697,1	97,65	180°0'0"
133	1084	848948,7	333695,5	76,12	181°10'28"
134	1083	848861,4	333695,5	87,38	180°0'24"
135	1082	848788,1	333695,4	73,29	180°7'2"
136	1081	848701	333695,5	87,05	179°56'50"
137	1080	848646,3	333693,7	54,73	181°51'50"
138	1079	848556,5	333694,9	89,81	179°14'4"
139	1078	848507,7	333693,7	48,82	181°23'48"
140	1077	848468,1	333693,7	39,65	180°0'0"
141	1076	848409,5	333693,7	58,58	179°56'29"
142	1075	848362,2	333691,3	47,38	182°56'23"
143	1074	848254,1	333691,9	108,11	179°41'52"
144	1073	848187,7	333690,1	66,34	181°33'48"
145	1072	848090	333691,8	97,72	179°0'54"
146	1071	848023,7	333691,2	66,36	180°27'58"
147	1070	847973,5	333693,7	50,2	177°11'28"
148	1069	847924,5	333705,2	50,39	166°44'59"
149	1068	847879,1	333729,8	51,59	151°31'21"
150	1067	847843,1	333760	47,01	140°2'52"
151	1066	847839,8	333761,2	3,49	160°34'41"
152	1065	847833,5	333768,2	9,4	132°1'25"
153	1064	847821,7	333782,3	18,45	129°57'53"
154	1063	847809,1	333801,7	23,1	123°0'7"
155	1062	847796,9	333826,9	27,98	115°48'18"
156	1061	847780,6	333861,6	38,38	115°6'58"
157	1060	847772,6	333878,7	18,85	115°14'47"

158	1059	847753,8	333919,6	45,05	114°33'5"
159	1058	847735,6	333960,2	44,44	114°10'38"
160	1057	847718,1	333997,3	41,08	115°20'10"
161	1056	847701,9	334033,5	39,61	114°8'19"
162	1055	847689,2	334060,3	29,68	115°12'34"
163	1054	847682,4	334076,2	17,27	113°19'45"
164	1053	847665	334114,6	42,17	114°24'49"
165	1052	847648,3	334151	40,08	114°32'40"
166	1051	847632,4	334183,8	36,42	115°52'7"
167	1050	847627,6	334196,2	13,3	111°20'15"
168	1049	847608,6	334239,9	47,71	113°28'51"
169	1048	847590,4	334282,5	46,24	113°10'39"
170	1047	847578,1	334309,5	29,74	114°22'3"
171	1046	847570,2	334328,2	20,27	112°49'12"
172	1045	847550,2	334372	48,09	114°33'41"
173	1044	847535,2	334404,9	36,19	114°29'23"
174	1043	847515,2	334450,9	50,18	113°33'3"
175	1042	847509,1	334465,9	16,18	112°11'22"
176	1041	847491,1	334506	44	114°8'51"
177	1040	847473,9	334546,3	43,83	113°6'27"
178	1039	847455,9	334585,9	43,47	114°28'40"
179	1038	847438,3	334625,2	43,01	114°5'52"
180	1037	847420,9	334664,2	42,75	113°58'29"
181	1036	847404,6	334701,9	41,1	113°29'23"
182	1035	847388,2	334739,4	40,9	113°36'25"
183	1034	847372,5	334776,6	40,34	112°48'32"
184	1033	847352,2	334821,5	49,29	114°24'44"
185	1032	847333,1	334864,7	47,28	113°48'0"
186	1031	847322,2	334891,3	28,74	112°19'37"
187	1030	847312,5	334912,5	23,29	114°37'1"
188	1029	847298,3	334944	34,54	114°14'7"
189	1028	847291,4	334960,3	17,69	112°51'15"
190	1027	847280,1	334990,9	32,63	110°21'24"
191	1026	847257,1	335039,4	53,75	115°21'32"
192	1025	847277,5	335043	20,7	9°47'24"
193	1024	847261,2	335074,1	35,16	117°28'34"
194	1023	847242,5	335074,8	18,79	177°55'35"
195	1022	847240,6	335080,5	5,94	107°44'1"
196	1021	847259,9	335080,2	19,25	359°2'51"
197	1020	847239,3	335125	49,34	114°42'19"
198	1019	847237,6	335128,6	4	114°42'18"
199	1018	847191,5	335228,8	110,25	114°42'20"
200	1017	847172,9	335268,1	43,51	115°23'56"
201	1016	847169	335280,1	12,58	107°48'57"
202	1015	847167,4	335285,6	5,74	106°23'2"
203	1014	847166,8	335287,2	1,78	110°40'8"
204	1013	847158,2	335326,3	40,03	102°24'17"

205	1012	847157,2	335331,8	5,58	100°25'27"
206	1011	847139,8	335413	82,99	102°4'54"
207	1010	847138,3	335418,5	5,71	104°48'54"
208	1009	847136,2	335429,2	10,91	101°25'24"
209	1008	847035,9	335804,6	388,59	104°57'8"
210	1007	847034,4	335810,3	5,88	104°53'15"
211	1006	847029,4	335808	5,5	204°22'30"
212	1005	847012,3	335848,5	43,95	112°56'30"
213	1004	847018,7	335850,2	6,68	14°33'21"
214	1003	847016,8	335853,3	3,65	121°54'20"
215	1002	847015,1	335856,1	3,31	120°16'53"
216	1001	847014	335858	2,2	120°4'7"
217	1000	847006,3	335855,1	8,27	200°36'17"
218	999	847004,2	335860,7	6	110°42'5"
219	998	847014,9	335864,8	11,48	20°39'40"
220	589	846996	335966,5	103,47	100°32'32"
221	590	846967,2	336019,5	60,31	118°29'24"
222	997	846944,3	336012,4	23,94	197°12'5"
223	996	846948,8	335994,4	18,57	284°3'31"
224	995	846930,1	335984,5	21,23	207°57'12"
225	994	846967,2	335838,7	150,44	284°17'18"
226	993	846976,3	335803,2	36,58	284°17'27"
227	992	846996,1	335808	20,37	13°34'20"
228	991	846997,8	335802,1	6,18	286°21'10"
229	990	846977,8	335797,3	20,59	193°30'35"
230	989	846979,6	335790,2	7,28	284°28'31"
231	988	846998,3	335717,6	74,96	284°26'19"
232	987	847045,3	335535,2	188,4	284°26'12"
233	986	847049,8	335536,6	4,78	17°1'56"
234	985	847052,1	335529,2	7,74	287°7'28"
235	984	847047,2	335527,7	5,15	197°10'5"
236	983	847101	335318,7	215,81	284°26'8"
237	982	847126,2	335240,9	81,78	287°59'7"
238	981	847167,3	335146,4	102,99	293°29'1"
239	980	847185,3	335104,9	45,31	293°28'33"
240	979	847186,1	335103	1,99	293°43'42"
241	978	847202	335066,6	39,73	293°28'51"
242	977	847267,3	334916,2	163,96	293°29'6"
243	976	847291,7	334860	61,26	293°29'36"
244	975	847297,9	334845,1	16,15	292°20'30"
245	974	847317,1	334801,5	47,66	293°47'43"
246	973	847337,4	334756,8	49,1	294°24'33"
247	972	847353	334719,7	40,21	292°48'54"
248	971	847369,4	334682,1	41,03	293°35'28"
249	970	847373,6	334672,4	10,6	293°31'5"
250	969	847385,8	334644,4	30,56	293°30'41"
251	968	847403,2	334605,2	42,85	293°57'25"

252	967	847420,8	334565,9	43,1	294°6'10"
253	966	847438,7	334526,5	43,3	294°28'33"
254	965	847455,9	334486,2	43,76	293°6'8"
255	964	847473,9	334446,2	43,85	294°9'3"
256	963	847479,9	334431,3	16,06	292°12'20"
257	962	847500,1	334385	50,58	293°32'59"
258	961	847515,2	334351,9	36,36	294°29'8"
259	960	847535,1	334308,4	47,82	294°33'57"
260	959	847542,9	334289,7	20,23	292°48'2"
261	958	847555,2	334262,6	29,79	294°21'46"
262	957	847573,4	334220,2	46,09	293°10'39"
263	956	847592,2	334176,8	47,39	293°29'32"
264	955	847597,2	334164	13,71	291°20'37"
265	954	847613,4	334130,7	37	295°51'56"
266	953	847629,9	334094,5	39,81	294°33'60"
267	952	847647,3	334056,3	41,98	294°23'52"
268	951	847654,2	334040,3	17,41	293°21'15"
269	950	847666,9	334013,3	29,81	295°12'56"
270	949	847683,1	333977,1	39,65	294°8'3"
271	948	847700,6	333940	41,09	295°19'49"
272	947	847715,1	333907,7	35,36	294°10'23"
273	946	847718,8	333899,8	8,71	294°46'14"
274	945	847718,8	333897,8	2	270°0'0"
275	944	847722,9	333889,2	9,62	295°29'57"
276	943	847737,6	333858,4	34,03	295°32'1"
277	942	847751,9	333828,2	33,46	295°14'25"
278	941	847752	333824,3	3,83	272°32'29"
279	940	847747,9	333816,1	9,23	243°26'6"
280	939	847743,1	333803,9	13,11	248°23'7"
281	938	847793,4	333706,2	109,93	297°16'17"
282	937	847823,1	333648,7	64,71	297°16'12"
283	936	847842,4	333648,9	19,33	0°39'7"
284	935	847850,1	333649	7,65	0°35'57"
285	934	847850,6	333650	1,16	60°7'59"
286	933	847855,6	333658,5	9,85	59°41'6"
287	932	847856,1	333658,5	0,51	1°7'24"
288	931	847857,1	333658,5	0,99	0°34'43"
289	930	847868	333675,9	20,54	58°6'46"
290	929	847895,4	333687,3	29,71	22°25'16"
291	928	847942,6	333673,7	49,07	343°55'17"
292	927	847994,5	333667,7	52,28	353°28'33"
293	926	848049,7	333666,5	55,15	358°43'20"
294	925	848061,2	333666,7	11,58	1°2'20"
295	924	848061,7	333666,1	0,75	309°36'38"
296	923	848063,5	333661,8	4,71	292°19'14"
297	922	848087,3	333662,2	23,79	0°54'36"
298	921	848138,2	333663,2	50,93	1°8'5"

299	920	848203,1	333656,4	65,25	354°3'18"
300	919	848201,6	333663,3	7,02	102°10'21"
301	918	848340,3	333665	138,64	0°44'8"
302	917	848514,7	333666,8	174,41	0°35'29"
303	916	848675,4	333665,9	160,7	359°40'45"
304	915	848702,9	333666,8	27,58	1°50'56"
305	914	848794,8	333668	91,9	0°44'53"
306	913	848913,9	333668,9	119,1	0°25'7"
307	912	849060,3	333670,1	146,41	0°27'56"
308	911	849132,3	333673	72	2°18'2"
309	910	849273,8	333672,8	141,54	359°56'36"
310	909	849388,8	333673,5	115,01	0°20'37"
311	908	849478,4	333673,8	89,59	0°9'59"
312	907	849567,8	333675,5	89,37	1°6'56"
313	906	849590	333675,2	22,21	359°5'50"
314	905	849659,9	333675,8	69,93	0°30'29"
315	904	849711,2	333674	51,32	357°56'44"
316	903	849760	333674,6	48,83	0°42'57"
317	902	849768	333673	8,15	349°6'14"
318	901	849803,7	333666,6	36,23	349°42'49"
319	900	849854,7	333647,1	54,64	339°7'25"
320	899	849923,6	333608,5	78,93	330°42'48"
321	898	849981,7	333576,8	66,25	331°23'5"
322	897	850033,4	333547	59,61	330°3'30"
323	896	850070	333528,2	41,17	332°46'53"
324	895	850143,2	333484,9	85,03	329°23'48"
325	894	850238,3	333431,7	109,02	330°47'49"
326	893	850297,8	333399,4	67,66	331°29'3"
327	892	850364,9	333364,1	75,85	332°15'58"
328	891	850449	333316,6	96,54	330°30'22"
329	890	850554,1	333255,5	121,58	329°50'52"
330	889	850639,7	333208	97,95	330°59'9"
331	888	850737,8	333155,5	111,18	331°50'40"
332	887	850833,3	333098,6	111,26	329°12'18"
333	886	850937,7	333042,2	118,63	331°36'50"
334	885	851011	333000,9	84,1	330°39'8"
335	884	851075,5	332966,1	73,3	331°35'8"
336	883	851158,4	332920,1	94,74	331°0'30"
337	882	851259,9	332862,5	116,76	330°24'26"
338	881	851368,9	332801,8	124,77	330°53'45"
339	880	851451,5	332754,2	95,31	330°3'51"
340	879	851575,1	332686,7	140,88	331°21'40"
341	878	851663	332638,4	100,28	331°10'5"
342	877	851745,6	332592,3	94,63	330°52'2"
343	876	851809,4	332555,4	73,67	329°59'10"
344	875	851864,1	332523,2	63,45	329°28'28"
345	874	851942,4	332480,5	89,14	331°24'29"

346	873	851974,8	332461,1	37,8	329°7'10"
347	872	852037,6	332427,4	71,25	331°44'15"
348	871	852044,9	332423,4	8,38	331°39'44"
349	870	852047	332422,3	2,34	331°53'55"
350	869	852047	332422,3	0,04	333°26'6"
351	868	852059,5	332415,6	14,16	331°42'56"
352	867	852099,8	332390,8	47,29	328°24'39"
353	866	852140,1	332366,9	46,86	329°21'48"
354	865	852184,5	332340,4	51,67	329°7'19"
355	864	852226	332315,9	48,21	329°26'45"
356	863	852242	332308,4	17,68	334°43'29"
357	862	852351,5	332240,9	128,62	328°20'47"
358	861	852399,6	332227,7	49,87	344°43'25"
359	860	852485,1	332203,8	88,78	344°22'13"
360	859	852560,8	332184,3	78,21	345°33'18"
361	858	852649,1	332163	90,8	346°27'57"
362	857	852701,7	332149,6	54,27	345°41'42"
363	856	852762,2	332133,4	62,68	345°0'5"
364	855	852829,5	332116,3	69,42	345°43'25"
365	854	852887,6	332100,5	60,22	344°49'42"
366	853	853052,1	332055,4	170,53	344°38'25"
367	852	853085,4	332063,5	34,29	13°38'50"
368	851	852737,1	332153,5	359,73	165°29'59"
369	850	852361,6	332250,1	387,76	165°35'1"
370	849	852329,6	332269,3	37,31	149°0'55"
371	848	852333,1	332271,1	3,94	27°28'28"
372	847	852334	332270,7	1,03	338°55'21"
373	846	852340,8	332268,1	7,24	338°51'37"
374	845	852390,3	332250,3	52,59	340°15'9"
375	844	852442,5	332236,6	53,95	345°14'42"
376	843	852475,8	332226,5	34,85	343°12'11"
377	842	852551,6	332207	78,21	345°33'18"
378	841	852639,9	332186	90,8	346°36'7"
379	840	852692,5	332172,8	54,28	345°58'8"
380	839	852753	332156,1	62,68	344°34'1"
381	838	852820,3	332139,3	69,43	345°56'45"
382	837	852878,4	332123,3	60,22	344°34'20"
383	836	852962,6	332105	86,19	347°47'21"
384	835	853041,7	332092,2	80,14	350°47'17"
385	834	853092,3	332083,4	51,35	350°10'41"
386	833	853165,4	332072,1	73,92	351°10'30"
387	832	853237,4	332060,3	73,02	350°42'29"
388	831	853300,3	332049,8	63,75	350°28'59"
389	830	853368	332040,6	68,34	352°18'18"
390	829	853476,3	332022,2	109,88	350°20'1"
391	828	853529,8	332012,9	54,28	350°6'45"
392	827	853549,7	332009,4	20,25	350°6'18"

393	826	853613,5	331999,6	64,49	351°16'5"
394	825	853670,3	331991,2	57,43	351°37'13"
395	824	853728,7	331983	59,01	351°57'13"
396	823	853731,9	331982,5	3,2	351°55'14"
397	822	853766,3	331973,7	35,51	345°39'2"
398	821	853765,6	331971	2,83	256°6'39"
399	820	853758,1	331960,7	12,67	233°39'49"
400	819	853753,2	331956,5	6,48	221°11'9"
401	818	853771,5	331952	18,82	346°9'47"
402	817	853795,9	331964,6	27,44	27°22'39"
403	816	853793,4	331966,9	3,33	137°11'36"
404	815	853789,2	331969,6	5,02	147°11'46"
405	814	853783,8	331973,1	6,44	147°10'26"
406	813	853778,2	331975,6	6,13	155°36'37"
407	812	853768	331979,2	10,88	160°36'56"
408	811	853753,8	331983,7	14,84	162°16'23"
409	810	853708,8	331990,9	45,58	171°0'2"
410	809	853670,4	331996,8	38,85	171°15'54"
411	808	853620,4	332004,4	50,64	171°16'34"
412	807	853619,9	332004,5	0,49	171°52'12"
413	806	853618,1	332004,8	1,78	171°16'42"
414	805	853616,9	332005	1,21	170°55'43"
415	804	853601,1	332007,4	15,96	171°16'52"
416	803	853599,9	332007,6	1,2	171°23'55"
417	802	853570,5	332012,1	29,78	171°16'17"
418	801	853555,5	332014,4	15,21	171°15'45"
419	800	853474,5	332026,8	81,97	171°16'15"
420	799	853472,4	332027,2	2,11	171°17'42"
421	798	853461,4	332028,8	11,08	171°13'35"
422	797	853460,2	332029	1,2	171°23'55"
423	796	853452,4	332030,3	7,88	170°52'21"
424	795	853455,1	332048,9	18,8	81°48'19"
425	794	853462,8	332047,9	7,73	352°20'30"
426	793	853464	332047,7	1,21	350°55'43"
427	792	853474	332046,1	10,17	351°17'17"
428	791	853476,5	332045,7	2,52	351°19'23"
429	790	853560,3	332032,9	84,75	351°16'20"
430	789	853571,5	332031,2	11,39	351°15'55"
431	788	853584	332029,2	12,65	351°16'3"
432	787	853583,9	332028,3	0,95	258°27'12"
433	786	853585,8	332027,9	1,99	348°7'34"
434	785	853586	332028,9	1,05	77°56'36"
435	784	853605,8	332025,9	19,96	351°16'9"
436	783	853607	332025,7	1,21	351°28'9"
437	782	853618	332024	11,17	351°14'46"
438	781	853619,2	332023,8	1,21	351°28'9"
439	780	853620,2	332023,7	1,03	351°5'6"

440	779	853622,9	332023,3	2,74	351°23'49"
441	778	853670,3	332016	47,9	351°16'16"
442	777	853706,9	332010,4	37,06	351°16'38"
443	776	853718,8	332008,5	12,02	351°0'0"
444	775	853757,8	332002,3	39,48	351°1'28"
445	774	853774	331997,2	17,01	342°30'48"
446	773	853785,2	331993,3	11,83	340°36'1"
447	772	853795,9	331988,1	11,95	334°3'24"
448	771	853807,6	331979,8	14,35	324°48'54"
449	770	853813,6	331973,8	8,48	314°39'56"
450	102	849458,3	338546		
451	1250	849468,7	338556	14,46	43°59'28"
452	708	849489,1	338576,3	28,8	44°51'26"
453	709	847950,7	337746	1748,2	208°21'26"
454	710	847401,1	337470,9	614,63	206°35'3"
455	711	846996,6	337268,2	452,4	206°37'11"
456	1249	846984,4	337256,3	17,07	224°12'55"
457	1248	846970,6	337242,9	19,26	224°14'34"
458	478	847035,5	337275,3	72,55	26°34'7"
459	1246	847039,9	337277,4	4,91	24°47'29"
460	479	847058,8	337286,1	20,85	24°49'9"
461	1244	847059,2	337286,9	0,83	65°53'52"
462	1243	847060,6	337288,3	2,01	44°35'47"
463	1242	847062	337286,9	1,98	315°24'33"
464	482	847066,1	337289,5	4,83	32°8'37"
465	483	847125,7	337317	65,64	24°48'29"
466	484	847174,9	337344,6	56,4	29°17'15"
467	485	847252,2	337384,7	87,14	27°25'15"
468	486	847292,1	337404,1	44,28	25°53'58"
469	487	847369,1	337440,2	85,09	25°8'4"
470	488	847426,9	337469	64,52	26°27'42"
471	489	847485	337493,9	63,22	23°12'55"
472	490	847487,5	337496,1	3,37	41°23'37"
473	1233	847486,9	337497	1,1	123°50'6"
474	206	847492,4	337499,8	6,16	27°13'49"
475	207	847495,3	337503	4,25	47°0'4"
476	208	847503,1	337509,8	10,39	41°19'52"
477	209	847569,9	337538,9	72,88	23°29'53"
478	210	847613,8	337561,3	49,27	27°1'40"
479	211	847666,5	337588,1	59,11	26°58'21"
480	212	847743,1	337627,4	86,12	27°10'19"
481	213	847791,5	337650,9	53,81	25°55'3"
482	214	847840,7	337675,2	54,93	26°16'50"
483	1225	847840,8	337676,3	1,02	86°38'1"
484	1224	847847	337679,3	6,92	26°20'34"
485	368	847846,9	337678,2	1,17	267°33'11"
486	369	847852,5	337680,8	6,15	25°13'51"

487	370	847864,4	337686,4	13,19	25°9'59"
488	371	847931,2	337720,6	74,97	27°6'55"
489	372	848029,7	337774,3	112,26	28°36'5"
490	373	848113,3	337821,8	96,14	29°37'44"
491	374	848129,7	337829,6	18,15	25°22'45"
492	375	848139	337834	10,24	25°23'20"
493	275	848174,2	337851,5	39,38	26°20'14"
494	276	848175,5	337851,8	1,27	15°1'6"
495	277	848262,1	337899,8	99,01	29°1'27"
496	278	848296,2	337918,8	39,09	29°1'3"
497	279	848365,9	337957,3	79,55	28°54'50"
498	280	848394	337970,3	31,04	24°51'51"
499	1212	848393,1	337971,9	1,87	120°7'28"
500	1211	848398,4	337974,9	6,07	29°36'16"
501	186	848399,5	337973	2,28	299°42'49"
502	187	848400,8	337973,6	1,41	26°55'40"
503	188	848454,7	338001,3	60,69	27°10'38"
504	189	848554,5	338055,8	113,6	28°38'2"
505	190	848642,8	338104,5	100,88	28°54'18"
506	191	848691,6	338128,6	54,45	26°13'18"
507	1205	848686,9	338132,3	6,01	141°45'26"
508	1204	848700,6	338139,2	15,29	26°43'57"
509	1203	848701,1	338138,8	0,65	328°16'35"
510	1202	848819,4	338202,2	134,2	28°9'14"
511	1201	848846,7	338216,4	30,73	27°37'26"
512	1200	848854,9	338220	8,99	23°32'30"
513	1199	848861,1	338220,8	6,22	7°34'13"
514	121	848874,5	338227,9	15,19	27°59'57"
515	122	848877,5	338229,4	3,31	25°10'25"
516	123	848970,8	338281,2	106,76	29°3'43"
517	124	849040,2	338320,2	79,64	29°18'50"
518	125	849046,6	338323,8	7,25	29°19'24"
519	126	849143,8	338377,2	110,95	28°48'46"
520	127	849241,9	338429,2	111,07	27°54'37"
521	128	849338,5	338483,3	110,71	29°14'4"
522	101	849449	338541,1	124,68	27°37'47"
523	102	849458,3	338546	10,52	27°28'0"
524	1251	847008,2	337263,5		
525	1252	847006,8	337264,9	2	134°47'51"
526	1253	847005,4	337263,5	2,01	225°0'0"
527	1254	847006,8	337262,1	2,01	315°60'60"
528	1251	847008,2	337263,5	2	45°12'9"
529	1255	847020,9	337270,7		
530	1256	847019,5	337272,1	1,94	134°47'30"
531	1257	847018,1	337270,7	1,96	224°47'35"
532	1258	847019,5	337269,4	1,95	315°24'55"
533	1255	847020,9	337270,7	1,94	45°0'0"

534	1259	847061,5	337293,1		
535	1260	847060,1	337294,5	1,94	135°0'0"
536	1261	847058,7	337293,1	1,94	224°47'30"
537	1262	847060,1	337291,7	1,95	315°0'0"
538	1259	847061,5	337293,1	1,94	45°12'30"
539	1263	847077,3	335423,1		
540	1264	847076,7	335425,4	2,34	104°52'6"
541	1265	847074,4	335424,8	2,34	194°52'6"
542	1266	847075	335422,5	2,34	284°52'6"
543	1263	847077,3	335423,1	2,34	14°52'6"
544	1267	847106,2	335314,2		
545	1268	847105,6	335316,5	2,34	104°52'6"
546	1269	847103,4	335315,9	2,34	194°52'6"
547	1270	847104	335313,6	2,34	284°52'6"
548	1267	847106,2	335314,2	2,34	14°52'6"
549	1271	847692,6	334002,4		
550	1272	847691,7	334004,3	2,06	116°11'32"
551	1273	847690,8	334003,9	0,95	206°17'41"
552	1274	847689,8	334003,4	1,11	206°6'17"
553	1275	847690,7	334001,5	2,05	296°18'55"
554	1276	847691,6	334002	1,03	25°49'16"
555	1271	847692,6	334002,4	1,02	26°3'53"
556	1277	847758,3	333780,5		
557	1278	847757,4	333782,7	2,35	114°9'39"
558	1279	847755,2	333781,7	2,35	204°9'39"
559	1280	847756,2	333779,6	2,35	294°9'39"
560	1277	847758,3	333780,5	2,35	24°9'39"

63:12:0000000:9083:ЗУ3, Р21 = 1 131 кв. м

№	Назв. Точки	Координаты		Расстояние	Дирекционный угол
		X	Y		
1	1281	848204,1	333651,7		
2	920	848203,1	333656,4	4,84	102°10'21"
3	921	848138,2	333663,2	65,25	174°3'18"
4	922	848087,3	333662,2	50,93	181°8'5"
5	1286	848089	333650,8	11,5	278°23'52"
6	1285	848099,2	333650,9	10,19	0°26'59"
7	1284	848167,6	333651,4	68,45	0°27'7"
8	1283	848183,5	333651,5	15,9	0°28'6"
9	1282	848193,5	333651,6	10,03	0°24'60"
10	1281	848204,1	333651,7	10,59	0°25'58"

63:12:0000000:105:ЗУ1, Р22 = 6 824 кв. м

№	Назв. Точки	Координаты		Расстояние	Дирекционный угол
		X	Y		
1	1287	853810,5	331972,2		
2	770	853813,6	331973,8	3,47	27°18'16"
3	771	853807,6	331979,8	8,48	134°39'56"
4	772	853795,9	331988,1	14,35	144°48'54"
5	773	853785,2	331993,3	11,95	154°3'24"
6	774	853774	331997,2	11,83	160°36'1"
7	775	853757,8	332002,3	17,01	162°30'48"
8	777	853706,9	332010,4	51,5	171°1'7"
9	778	853670,3	332016	37,06	171°16'38"
10	779	853622,9	332023,3	47,9	171°16'16"
11	780	853620,2	332023,7	2,74	171°23'49"
12	781	853619,2	332023,8	1,03	171°5'6"
13	782	853618	332024	1,21	171°28'9"
14	783	853607	332025,7	11,17	171°14'46"
15	784	853605,8	332025,9	1,21	171°28'9"
16	785	853586	332028,9	19,96	171°16'9"
17	786	853585,8	332027,9	1,05	257°56'36"
18	787	853583,9	332028,3	1,99	168°7'34"
19	788	853584	332029,2	0,95	78°27'12"
20	789	853571,5	332031,2	12,65	171°16'3"
21	790	853560,3	332032,9	11,39	171°15'55"
22	791	853476,5	332045,7	84,75	171°16'20"
23	792	853474	332046,1	2,52	171°19'23"
24	793	853464	332047,7	10,17	171°17'17"
25	794	853462,8	332047,9	1,21	170°55'43"
26	795	853455,1	332048,9	7,73	172°20'30"
27	796	853452,4	332030,3	18,8	261°48'19"
28	797	853460,2	332029	7,88	350°52'21"
29	798	853461,4	332028,8	1,2	351°23'55"
30	799	853472,4	332027,2	11,08	351°13'35"
31	800	853474,5	332026,8	2,11	351°17'42"
32	801	853555,5	332014,4	81,97	351°16'15"
33	802	853570,5	332012,1	15,21	351°15'45"
34	803	853599,9	332007,6	29,78	351°16'17"
35	804	853601,1	332007,4	1,2	351°23'55"
36	805	853616,9	332005	15,96	351°16'52"
37	806	853618,1	332004,8	1,21	350°55'43"
38	807	853619,9	332004,5	1,78	351°16'42"
39	808	853620,4	332004,4	0,49	351°52'12"
40	809	853670,4	331996,8	50,64	351°16'34"
41	810	853708,8	331990,9	38,85	351°15'54"
42	811	853753,8	331983,7	45,58	351°0'2"
43	812	853768	331979,2	14,84	342°16'23"
44	813	853778,2	331975,6	10,88	340°36'56"

45	814	853783,8	331973,1	6,13	335°36'37"
46	815	853789,2	331969,6	6,44	327°10'26"
47	816	853793,4	331966,9	5,02	327°11'46"
48	817	853795,9	331964,6	3,33	317°11'36"
49	1290	853799,7	331966,6	4,3	27°16'50"
50	1289	853802,2	331967,9	2,84	27°28'2"
51	1288	853806,9	331970,3	5,33	27°22'58"
52	1287	853810,5	331972,2	4,02	27°23'37"
53	1291	853500,9	332038,5		
54	1292	853501,3	332040,5	2,01	80°49'10"
55	1293	853499,3	332040,8	2,01	170°49'10"
56	1294	853499	332038,8	2,01	260°49'10"
57	1291	853500,9	332038,5	2,01	350°49'10"
58	1295	853498,7	332023,4		
59	1296	853499	332025,4	2,01	80°49'10"
60	1297	853497	332025,7	2	171°6'6"
61	1298	853496,7	332023,7	1,99	261°3'26"
62	1295	853498,7	332023,4	2	350°46'25"
63	1299	853658,5	332014,3		
64	1300	853658,2	332016,3	2	99°13'35"
65	1301	853656,2	332016	2,01	189°10'50"
66	1302	853656,5	332014	2,01	279°27'44"
67	1299	853658,5	332014,3	2	9°30'34"
68	1303	853683,1	332010,2		
69	1304	853682,9	332012,2	2	96°52'37"
70	1305	853680,9	332012	2	186°52'37"
71	1306	853681,1	332010	2	276°52'37"
72	1303	853683,1	332010,2	2	6°52'37"
73	1307	853660,4	331999,6		
74	1308	853660	332001,5	2	100°21'22"
75	1309	853658,1	332001,2	2	190°21'22"
76	1310	853658,4	331999,2	2	280°21'22"
77	1307	853660,4	331999,6	2	10°21'22"
78	1311	853684,3	331996,3		
79	1312	853684,1	331998,3	2	96°1'26"
80	1313	853682,1	331998,1	2	186°1'26"
81	1314	853682,3	331996,1	2	276°1'26"
82	1311	853684,3	331996,3	2	6°1'26"

63:12:0000000:105:ЗУ2, Р23 = 176 453 кв. м

№	Назв. Точки	Координаты		Расстояние	Дирекционный угол
		X	Y		
1	1315	858541,7	325751,6		
2	1509	858539,7	325766,8	15,35	97°28'20"
3	1508	858537,1	325769,4	3,62	135°22'26"
4	1507	858522,4	325796,1	30,52	118°47'6"
5	1506	858514,3	325825,7	30,65	105°19'60"

6	1505	858494	326054	229,21	95°4'29"
7	1504	858394	327107,2	1057,93	95°25'38"
8	1503	858402,7	327106,7	8,75	356°49'37"
9	1502	858402,2	327112	5,28	95°33'31"
10	1501	858381,1	327331,6	220,66	95°28'36"
11	1500	858356,9	327571,7	241,3	95°45'21"
12	1499	858335,9	327793,5	222,76	95°25'11"
13	1498	858335	327802,8	9,36	95°27'17"
14	1497	858311,3	328044,3	242,71	95°35'40"
15	1496	858290,1	328263	219,69	95°32'25"
16	1495	858271,8	328448,4	186,29	95°39'11"
17	1494	858251,1	328659,7	212,31	95°34'54"
18	1493	858222,1	328956,4	298,18	95°34'38"
19	1492	858201,8	329164,9	209,41	95°33'47"
20	1491	858194,3	329243,5	78,95	95°28'23"
21	1490	858193,6	329251,4	7,97	95°28'28"
22	1489	858181,1	329380,5	129,68	95°29'30"
23	1488	858157	329625,2	245,94	95°38'32"
24	1487	858137,1	329829,7	205,42	95°33'13"
25	1486	858119,9	330002,6	173,73	95°40'42"
26	1485	858086,4	330344,3	343,42	95°35'53"
27	1484	858081,1	330400,7	56,63	95°20'24"
28	1483	858079,9	330423,4	22,68	92°58'56"
29	1482	858075,6	330486,7	63,45	93°57'30"
30	1481	858075,5	330487,9	1,21	93°46'58"
31	1480	858075	330494,2	6,3	94°0'28"
32	1479	858073,3	330494,2	1,76	180°0'0"
33	1478	858073,3	330494,3	0,18	90°0'0"
34	1477	858073,3	330495,6	1,23	90°0'0"
35	1476	858073,3	330496,2	0,59	90°0'0"
36	1475	858074,9	330496,2	1,62	0°0'0"
37	1474	858074,9	330496,8	0,68	94°12'19"
38	1473	858073,4	330516,1	19,37	94°21'12"
39	1472	858074,6	330519,5	3,59	69°26'38"
40	1471	858073,2	330534	14,53	95°48'17"
41	1470	858073,4	330545,6	11,63	88°57'56"
42	1469	858077,1	330550,5	6,18	52°53'21"
43	1468	858083,9	330555,4	8,4	35°50'49"
44	1467	858092,1	330557,4	8,42	13°19'35"
45	1466	858093,4	330557,7	1,29	13°29'45"
46	1465	858102,8	330555,9	9,61	349°15'47"
47	1464	858131,4	330544,2	30,93	337°45'18"
48	1463	858139,9	330543,2	8,5	353°6'33"
49	1462	858150,9	330540,2	11,41	345°0'49"
50	1461	858180,4	330528,2	31,85	337°50'52"
51	1460	858187,1	330547,9	20,8	71°14'34"
52	1459	858142	330566,4	48,74	157°45'20"

53	1458	858071,3	330596,5	76,84	156°51'54"
54	1457	857981,6	330634,9	97,6	156°52'7"
55	1456	857933,8	330653,9	51,44	158°19'22"
56	1455	857808,1	330706,3	136,17	157°21'0"
57	1454	857639,8	330776,9	182,54	157°15'1"
58	1453	857463,1	330852	192	156°58'16"
59	1452	857281	330929,6	197,94	156°55'28"
60	1451	857118,7	330998,4	176,25	157°0'44"
61	1450	856950,1	331069,5	182,93	157°8'7"
62	1449	856781,5	331140,7	183,08	157°6'51"
63	1448	856756,8	331151	26,67	157°25'29"
64	1447	856729,1	331161,4	29,63	159°17'60"
65	1446	856668,2	331179,2	63,44	163°43'29"
66	1445	856614,6	331192,6	55,3	165°57'22"
67	1444	856448,9	331234,8	170,95	165°42'31"
68	1443	856269,2	331280,2	185,35	165°50'3"
69	1442	856087	331326,4	188,01	165°45'46"
70	1441	855909,9	331371,7	182,77	165°38'45"
71	1440	855760,7	331409,9	153,99	165°38'26"
72	1439	855622,2	331445,8	143,08	165°28'24"
73	1438	855425,8	331495,7	202,62	165°44'54"
74	1437	855235,7	331544	196,22	165°44'49"
75	1436	855052,3	331590,8	189,26	165°41'24"
76	1435	854871,9	331636,7	186,07	165°43'43"
77	1434	854695,8	331681,6	181,77	165°41'10"
78	1433	854528,3	331724,5	172,95	165°37'52"
79	1432	854349,9	331768,9	183,81	166°2'27"
80	1431	854182,5	331810,9	172,57	165°54'1"
81	1430	854003,1	331856,6	185,15	165°42'1"
82	1429	853970,3	331864,8	33,82	165°57'5"
83	1428	853946,8	331870,7	24,18	165°57'8"
84	1427	853926,4	331875,8	21,09	165°57'2"
85	1426	853918,1	331877,9	8,5	165°42'8"
86	1425	853903	331881,8	15,67	165°39'44"
87	1671	853888,6	331886,6	15,1	161°42'32"
88	1423	853872	331895,3	18,81	152°24'47"
89	1422	853868	331898,2	4,94	142°53'53"
90	1421	853863,8	331901,4	5,29	142°45'42"
91	1420	853859,1	331907,3	7,49	128°36'0"
92	1419	853857,2	331906,2	2,25	208°23'13"
93	1418	853854,2	331904,7	3,29	207°20'40"
94	1417	853853,9	331904,5	0,4	207°12'25"
95	1416	853852,8	331904	1,19	207°22'11"
96	1415	853848,7	331901,8	4,66	207°22'11"
97	1414	853848,2	331901,6	0,48	207°24'40"
98	1413	853848	331901,5	0,32	207°18'23"
99	1412	853846,1	331900,5	2,11	207°22'11"

100	1411	853841,9	331898,3	4,73	207°22'11"
101	1410	853846,6	331891,6	8,2	305°22'31"
102	1409	853852,1	331886,5	7,48	316°40'48"
103	1408	853867,6	331875,4	19,11	324°23'21"
104	1407	853881,8	331868,8	15,63	335°11'20"
105	1406	853890,2	331866	8,84	341°43'45"
106	1405	853897,9	331863,5	8,15	341°41'54"
107	1404	853921,4	331857,5	24,17	345°41'57"
108	1403	853941,7	331852,4	21,01	345°55'27"
109	1402	853965,4	331846,5	24,36	345°56'7"
110	1401	853998,4	331838,2	34,08	345°58'19"
111	1400	854177,9	331792,5	185,18	345°41'59"
112	1399	854345,3	331750,4	172,62	345°54'3"
113	1398	854523,6	331706,1	183,77	346°2'27"
114	1397	854691,1	331663,2	172,89	345°37'46"
115	1396	854867,3	331618,3	181,79	345°41'16"
116	1395	855047,6	331572,4	186,07	345°43'43"
117	1394	855231	331525,6	189,26	345°41'24"
118	1393	855316,6	331503,8	88,37	345°44'43"
119	1392	855421,2	331477,3	107,86	345°44'41"
120	1391	855617,5	331427,4	202,57	345°45'4"
121	1390	855756	331391,5	143,06	345°28'17"
122	1389	855905,2	331353,3	154,02	345°38'23"
123	1388	856082,3	331308	182,78	345°38'51"
124	1387	856264,6	331261,8	188,05	345°45'43"
125	1386	856444,3	331216,4	185,34	345°50'60"
126	1385	856609,9	331174,2	170,97	345°42'37"
127	1384	856663,3	331160,9	54,97	345°57'22"
128	1383	856723,1	331143,4	62,34	343°43'30"
129	1382	856749,8	331133,3	28,58	339°16'55"
130	1381	856774,1	331123,2	26,32	337°25'49"
131	1380	856942,8	331052	183,03	337°6'39"
132	1379	857111,3	330980,9	182,92	337°8'13"
133	1378	857273,5	330912,1	176,21	337°0'41"
134	1377	857455,6	330834,5	197,92	336°55'34"
135	1376	857632,4	330759,4	192,05	336°58'17"
136	1375	857800,8	330688,8	182,6	337°14'51"
137	1374	857921,2	330636,1	131,47	336°22'3"
138	1373	857927,4	330633,7	6,63	338°51'25"
139	1372	857942,6	330626,4	16,89	334°12'31"
140	1371	857955,8	330617,7	15,86	326°43'51"
141	1370	857966,2	330613,2	11,31	336°46'5"
142	1369	857992,6	330601,7	28,81	336°27'5"
143	1368	857999,5	330596,1	8,81	320°45'39"
144	1367	858000,1	330595,1	1,23	300°43'29"
145	1366	858002,2	330591,5	4,09	300°46'17"
146	1365	858003,2	330582,6	8,99	276°15'21"

147	1364	858005,9	330573,9	9,17	287°19'41"
148	1363	858010	330565,7	9,12	296°42'20"
149	1362	858021,1	330553,2	16,73	311°33'35"
150	1361	858033	330546,4	13,69	330°24'2"
151	1360	858038,4	330542,3	6,86	322°34'45"
152	1359	858041,8	330535,1	7,89	294°52'36"
153	1358	858045,8	330500,3	34,98	276°35'56"
154	1357	858048,7	330490,6	10,21	286°51'19"
155	1356	858049	330489,4	1,2	283°27'31"
156	1355	858050	330483,4	6,05	278°56'60"
157	1354	858050,1	330482,2	1,19	278°40'23"
158	1353	858056,9	330438,9	43,9	278°53'53"
159	1352	858062,2	330398,9	40,29	277°31'60"
160	1351	858067,5	330342,6	56,61	275°20'31"
161	1350	858101	330000,7	343,52	275°35'53"
162	1349	858118,2	329827,8	173,73	275°40'54"
163	1348	858138	329623,4	205,42	275°32'53"
164	1347	858162,2	329378,6	245,92	275°38'50"
165	1346	858174,5	329251	128,26	275°28'51"
166	1345	858175,4	329241,6	9,36	275°30'57"
167	1344	858182,9	329163	78,96	275°29'12"
168	1343	858203,2	328954,6	209,42	275°33'36"
169	1342	858223,8	328744	211,59	275°34'44"
170	1341	858232,2	328657,8	86,6	275°34'23"
171	1340	858252,9	328446,5	212,32	275°34'53"
172	1339	858271,2	328261,1	186,28	275°39'1"
173	1338	858291,7	328050	212,17	275°32'40"
174	1337	858316,1	327801,4	249,8	275°35'38"
175	1336	858316,9	327792,3	9,13	275°24'17"
176	1335	858338	327569,9	223,41	275°25'10"
177	1334	858362,2	327329,8	241,3	275°45'30"
178	1333	858383,1	327112,4	218,33	275°28'48"
179	1332	858383,9	327104,1	8,34	275°54'56"
180	1331	858387,5	327066,3	38,01	275°22'29"
181	1330	858389,7	327042,7	23,75	275°23'12"
182	1329	858403,2	326904,8	138,52	275°35'49"
183	1328	858404,8	326888,5	16,42	275°33'28"
184	1327	858428	326649	240,56	275°31'3"
185	1326	858442,2	326497,1	152,6	275°21'2"
186	1325	858463,5	326275,8	222,26	275°30'26"
187	1324	858485,2	326052,7	224,15	275°32'52"
188	1323	858502,9	325859	194,59	275°13'19"
189	1322	858508,2	325816,7	42,59	277°6'30"
190	1321	858511,4	325799,7	17,32	280°38'53"
191	1320	858513,8	325791,5	8,56	286°33'7"
192	1319	858517,6	325783,2	9,11	294°18'50"
193	1318	858522,6	325776	8,74	305°18'32"

194	1317	858530,8	325764,5	14,21	305°24'6"
195	1316	858538,6	325755,3	12,01	310°12'10"
196	1315	858541,7	325751,6	4,78	310°4'54"
197	1510	858909,5	325664,1		
198	1536	858909,3	325673,8	9,65	90°58'56"
199	1535	858683,1	325689,1	226,72	176°6'34"
200	1534	858651,9	325689,5	31,24	179°25'59"
201	1533	858619,2	325703,4	35,54	156°58'36"
202	1532	858603,8	325712,8	18	148°29'45"
203	1531	858569,9	325715,5	34,09	175°22'39"
204	1530	858565	325707,7	9,23	238°9'9"
205	1529	858547,4	325704,4	17,87	190°24'39"
206	1528	858545,9	325704,2	1,5	190°20'20"
207	1527	858541,7	325704,6	4,21	174°24'41"
208	1526	858541,3	325709,1	4,55	95°17'49"
209	1525	858533,4	325709,1	7,96	180°0'0"
210	1524	858532,9	325705,2	3,93	263°52'8"
211	1523	858531,1	325705,2	1,79	179°21'35"
212	1522	858519,5	325705,3	11,66	179°27'34"
213	1521	858510	325705,4	9,53	179°27'32"
214	1520	858489,1	325705,6	20,81	179°28'37"
215	1519	858488,9	325688,5	17,07	269°17'43"
216	1518	858512,2	325687,3	23,31	357°1'29"
217	1517	858523,2	325686,7	11,04	356°59'14"
218	1516	858533,5	325686,2	10,29	357°2'55"
219	1515	858550,3	325685,3	16,77	356°59'33"
220	1514	858550,7	325682,3	3,05	278°39'38"
221	1513	858713,9	325676,8	163,31	358°4'60"
222	1512	858752,7	325674,5	38,83	356°39'47"
223	1511	858900,7	325664,7	148,31	356°11'31"
224	1510	858909,5	325664,1	8,82	356°11'35"

63:12:0000000:9071:ЗУ1, Р24 = 277 018 кв.м

№	Назв. Точки	Координаты		Расстояние	Дирекционный угол
		X	Y		
1	1537	858169,1	329249,6		
2	1633	858156,7	329378,1	129,03	95°28'45"
3	1632	858132,5	329622,8	245,92	95°38'50"
4	1631	858112,7	329827,3	205,41	95°33'4"
5	1630	858095,5	330000,1	173,73	95°40'31"
6	1629	858062	330342	343,54	95°35'52"
7	1628	858054,8	330418,2	76,45	95°21'4"
8	1627	858049,3	330468,2	50,31	96°20'2"
9	1626	858047,8	330481,8	13,74	96°20'58"
10	1625	858047,7	330483	1,2	95°45'30"
11	1624	858047	330489	6,02	96°17'53"
12	1623	858046,9	330490,2	1,2	96°42'35"

13	1622	858045,8	330500,3	10,21	96°11'7"
14	1621	858041,7	330535,1	34,98	96°35'56"
15	1620	858038,4	330542,2	7,87	114°52'18"
16	1619	858033	330546,4	6,86	142°34'45"
17	1618	858021,1	330553,2	13,69	150°24'2"
18	1617	858010	330565,7	16,75	131°33'45"
19	1616	858005,9	330573,8	9,12	116°42'20"
20	1615	858003,1	330582,6	9,18	107°22'8"
21	1614	858002,2	330591,5	8,98	96°8'9"
22	1613	858000	330595,1	4,18	120°55'0"
23	1368	857999,5	330596,1	1,14	118°48'39"
24	1369	857992,6	330601,7	8,81	140°48'7"
25	1370	857966,2	330613,2	28,8	156°26'37"
26	1611	857956,1	330617,5	10,96	156°57'58"
27	1610	857919,2	330633,3	40,17	156°49'26"
28	1609	857862,7	330656,9	61,23	157°19'3"
29	1608	857798,6	330683,7	69,48	157°19'16"
30	1607	857630,2	330754,3	182,62	157°15'0"
31	1606	857453,4	330829,5	192,07	156°58'11"
32	1605	857271,3	330907	197,93	156°55'38"
33	1604	857109,1	330975,8	176,2	157°0'32"
34	1603	856940,6	331046,9	182,92	157°8'24"
35	1602	856772	331118,1	183,01	157°6'31"
36	1601	856747,8	331128,2	26,22	157°26'8"
37	1600	856721,3	331138,2	28,27	159°16'57"
38	1599	856661,8	331155,5	62,02	163°43'29"
39	1598	856608,6	331168,9	54,88	165°57'13"
40	1597	856442,9	331211	170,97	165°42'48"
41	1596	856399,2	331222	45,05	165°55'58"
42	1595	856399,6	331223,9	1,98	77°43'22"
43	1594	855914,9	331347,4	500,23	165°42'23"
44	1593	855914,3	331345,5	2,05	253°51'46"
45	1592	855754,6	331386,2	164,8	165°41'41"
46	1591	855616,1	331422,1	143,06	165°28'31"
47	1590	855494,6	331452,9	125,42	165°44'32"
48	1589	855419,8	331472	77,14	165°43'59"
49	1588	855229,6	331520,3	196,23	165°44'42"
50	1587	855046,2	331567	189,26	165°41'34"
51	1586	854865,9	331612,9	186,08	165°43'35"
52	1585	854689,7	331657,9	181,78	165°41'13"
53	1584	854522,3	331700,8	172,88	165°37'43"
54	1583	854344	331745,1	183,75	166°2'33"
55	1582	854176,5	331787,2	172,65	165°54'1"
56	1581	853997,1	331832,9	185,17	165°42'7"
57	1580	853964,3	331841,1	33,83	165°57'20"
58	1402	853965,4	331846,5	5,5	78°21'48"
59	1403	853941,7	331852,4	24,36	165°56'7"

60	1404	853921,3	331857,5	21,02	165°55'51"
61	1405	853897,9	331863,5	24,16	165°42'59"
62	1406	853890,2	331866	8,17	161°39'14"
63	1407	853881,8	331868,8	8,82	161°46'13"
64	1408	853867,6	331875,4	15,64	155°9'21"
65	1409	853852,1	331886,5	19,12	144°24'24"
66	1410	853846,6	331891,6	7,47	136°37'38"
67	1411	853841,9	331898,3	8,2	125°24'57"
68	1573	853840	331897,4	2,07	207°18'27"
69	1572	853823,7	331888,9	18,43	207°21'27"
70	1571	853837	331874,4	19,64	312°32'40"
71	1570	853843,7	331868,1	9,28	316°44'47"
72	1569	853863,3	331855,7	23,14	327°42'40"
73	1568	853865,7	331854,2	2,87	328°14'55"
74	1567	853889,8	331845,7	25,55	340°38'9"
75	1566	853897,8	331842,9	8,49	340°40'7"
76	1565	853903,5	331840,9	5,98	340°33'55"
77	1564	853916,9	331837,5	13,82	345°48'10"
78	1563	853937,2	331832,4	21	345°46'43"
79	1562	854928,1	331581,3	1022,22	345°46'57"
80	1561	855628,8	331402,5	723,17	345°40'53"
81	1560	855978,3	331313,2	360,72	345°39'55"
82	1559	856627,1	331147,4	669,61	345°39'51"
83	1558	856704,3	331127,6	79,71	345°40'9"
84	1557	856758,2	331107,1	57,6	339°9'6"
85	1556	856772,1	331101,9	14,86	339°16'21"
86	1555	857636,1	330735,9	938,36	337°2'32"
87	1554	857645,4	330731,9	10,11	337°14'26"
88	1553	857645,8	330732,9	1,02	66°12'33"
89	1552	857647,7	330732,1	2	336°45'50"
90	1551	857647,3	330731,2	1	248°18'18"
91	1550	857655,5	330727,7	8,87	337°11'29"
92	1549	857844,1	330648,5	204,55	337°13'1"
93	1548	857939,7	330608,3	103,75	337°13'17"
94	1547	857954,7	330595,3	19,87	318°55'2"
95	1546	857983,4	330565	41,67	313°28'24"
96	1545	858028,3	330499,7	79,29	304°29'30"
97	1544	858031,1	330495,3	5,28	302°56'15"
98	1543	858033,6	330489,7	6,08	293°39'23"
99	1542	858033,6	330489,5	0,22	277°45'55"
100	1541	858034,2	330484,6	4,88	277°4'0"
101	1540	858037,8	330438,7	46,05	274°26'2"
102	1539	858153,4	329248,1	1196,17	275°32'52"
103	1538	858164,1	329249,2	10,76	5°29'36"
104	1537	858169,1	329249,6	4,96	5°26'5"
105	1634	858010,6	330632,2		
106	1692	858012,5	330632,7	1,94	15°49'26"

107	1691	858023,5	330637,4	12	23°12'40"
108	1690	857963,2	330662,9	65,44	157°8'30"
109	1689	857959,5	330664,4	4,03	157°3'46"
110	1688	857564	330831,2	429,25	157°8'12"
111	1687	856795,4	331157,1	834,78	157°1'22"
112	1686	856776	331165,3	21,11	157°14'10"
113	1685	856748,2	331176,2	29,82	158°33'45"
114	1684	856721,8	331185,1	27,89	161°23'23"
115	1683	856042,7	331358,6	700,91	165°39'50"
116	1682	855135,3	331590,5	936,61	165°39'48"
117	1681	855078,3	331605,1	58,77	165°39'57"
118	1680	855062,8	331609	16,02	165°52'37"
119	1679	855055,7	331610,9	7,37	165°8'1"
120	1678	855041,6	331614,5	14,52	165°41'10"
121	1677	853912	331901,1	1165,42	165°45'46"
122	1676	853894,3	331906	18,33	164°35'29"
123	1675	853882,6	331913,7	14,01	146°13'50"
124	1674	853878,5	331917,7	5,76	136°11'42"
125	1420	853859,1	331907,3	21,99	208°20'54"
126	1421	853863,8	331901,4	7,49	308°29'33"
127	1422	853868	331898,2	5,3	322°49'38"
128	1423	853872	331895,3	4,93	322°59'27"
129	1671	853888,6	331886,6	18,8	332°23'56"
130	1425	853903	331881,8	15,11	341°43'15"
131	1426	853918,1	331877,9	15,67	345°39'44"
132	1427	853926,4	331875,8	8,49	345°41'8"
133	1428	853946,8	331870,7	21,1	345°57'26"
134	1669	853970,3	331864,9	24,15	346°0'15"
135	1668	853970,9	331867,8	2,98	77°35'47"
136	1667	853971,4	331870,2	2,51	77°47'37"
137	1666	854004,5	331862	34,03	345°59'18"
138	1665	854183,9	331816,3	185,15	345°41'50"
139	1664	854351,2	331774,2	172,55	345°54'6"
140	1663	854529,6	331729,9	183,82	346°2'30"
141	1662	854697,2	331687	172,97	345°37'46"
142	1661	854873,3	331642	181,77	345°41'10"
143	1660	855053,6	331596,1	186,07	345°43'43"
144	1659	855237	331549,4	189,25	345°41'21"
145	1658	855427,2	331501,1	196,22	345°45'60"
146	1657	855623,6	331451,2	202,64	345°44'49"
147	1656	855762,1	331415,3	143,08	345°28'24"
148	1655	855921,5	331374,5	164,56	345°39'20"
149	1654	855921,5	331374	0,51	260°54'35"
150	1653	855921,2	331372,6	1,44	260°0'54"
151	1652	856405,6	331249,5	499,83	345°44'20"
152	1651	856406,1	331251,4	2,02	78°1'26"
153	1650	856450,3	331240,2	45,63	345°43'34"

154	1649	856615,9	331198	170,94	345°42'39"
155	1648	856669,7	331184,5	55,41	345°56'28"
156	1647	856730,9	331166,7	63,77	343°43'30"
157	1646	856758,9	331156,1	29,92	339°17'38"
158	1645	856783,6	331145,8	26,79	337°26'10"
159	1644	856952,3	331074,6	183,08	337°6'26"
160	1643	857120,9	331003,5	182,96	337°8'31"
161	1642	857283,1	330934,7	176,25	337°0'33"
162	1641	857465,2	330857,1	197,95	336°55'32"
163	1640	857641,9	330782	191,98	336°58'17"
164	1639	857810,2	330711,4	182,52	337°14'52"
165	1638	857873,4	330685	68,42	337°19'17"
166	1637	857936,8	330658,1	68,87	337°0'5"
167	1636	857984,1	330638,4	51,25	337°25'5"
168	1635	858001,1	330631,3	18,44	337°8'54"
169	1634	858010,6	330632,2	9,6	5°22'41"
170	1693	853939,8	331878,6		
171	1694	853940,4	331880,5	2	73°44'23"
172	1695	853938,5	331881	2,01	164°26'44"
173	1696	853937,9	331879,1	1,98	254°12'48"
174	1693	853939,8	331878,6	2	344°0'55"
175	1697	853940,7	331881,5		
176	1698	853941,2	331883,4	2,01	74°26'44"
177	1699	853939,3	331883,9	1,99	164°17'29"
178	1700	853938,7	331882	2	253°44'23"
179	1697	853940,7	331881,5	2,02	343°53'55"
180	1701	857665,6	330773,7		
181	1702	857666,4	330775,5	2	67°1'38"
182	1703	857664,6	330776,3	1,99	156°39'2"
183	1704	857663,8	330774,5	1,99	246°39'2"
184	1701	857665,6	330773,7	2,01	336°30'5"
185	1705	858213,3	329253,3		
186	1743	858097,4	330445	1197,32	95°33'11"
187	576	858094,9	330486,5	41,65	93°28'58"
188	577	858091,8	330497,8	11,73	105°28'56"
189	578	858086,8	330501,3	6,1	145°25'25"
190	579	858083,9	330500,8	2,88	189°23'49"
191	580	858081,1	330500,4	2,85	189°17'49"
192	581	858081,4	330512,5	12,14	88°37'54"
193	582	858093,9	330507,1	13,59	336°27'10"
194	1738	858094,1	330513,4	6,34	87°28'2"
195	1737	858097	330518,5	5,86	60°40'46"
196	1736	858102,4	330522,9	6,9	39°10'42"
197	1735	858110,1	330524,5	7,89	11°46'49"
198	1734	858133	330524,7	22,91	0°37'31"
199	1733	858135,7	330524,3	2,74	350°7'31"
200	1732	858142,2	330523,1	6,61	350°4'2"

201	1731	858173,2	330510,1	33,62	337°17'13"
202	1730	858173,4	330510,7	0,62	70°5'47"
203	1729	858174,5	330513,7	3,16	70°1'1"
204	1728	858176,1	330517,4	4,07	66°42'32"
205	1727	858178,8	330524,2	7,24	68°21'37"
206	1464	858131,4	330544,2	51,41	157°4'51"
207	1726	858102,8	330555,9	30,93	157°48'48"
208	1725	858093,4	330557,7	9,6	169°15'7"
209	1724	858092,1	330557,4	1,3	193°23'33"
210	1723	858083,9	330555,4	8,4	193°21'28"
211	1722	858077,1	330550,5	8,39	215°53'13"
212	1721	858073,4	330545,6	6,16	232°58'53"
213	1720	858073,2	330534	11,61	268°51'54"
214	1719	858074,7	330519,5	14,55	275°52'45"
215	1718	858076,8	330498,9	20,69	275°51'14"
216	1717	858077	330497,3	1,61	275°42'38"
217	1716	858077,9	330488,3	9,08	275°49'3"
218	1715	858078	330487,1	1,2	275°45'30"
219	1714	858084,8	330421	66,44	275°50'56"
220	1713	858086,6	330401,2	19,86	275°24'12"
221	1712	858091,9	330344,9	56,63	275°20'24"
222	1711	858125,4	330003,1	343,39	275°35'43"
223	1710	858142,6	329830,2	173,74	275°40'53"
224	1709	858162,5	329625,8	205,42	275°33'3"
225	1708	858186,6	329381	245,94	275°38'40"
226	1707	858199,1	329251,6	129,97	275°29'17"
227	1706	858204	329252,2	4,96	6°35'43"
228	1705	858213,3	329253,3	9,36	6°30'9"
229	1744	858188,8	330552,5		
230	1753	858189,3	330553,7	1,28	67°2'10"
231	1752	858190,9	330557,4	4,01	67°24'8"
232	1751	858194,2	330565,5	8,72	67°20'41"
233	1750	858098,2	330606	104,25	157°8'3"
234	1749	858100,3	330598,8	7,49	286°6'48"
235	1748	858101	330596	2,86	285°23'44"
236	1747	858101,4	330594,6	1,5	284°41'7"
237	1746	858106,8	330587,9	8,54	308°52'10"
238	1745	858116,6	330582,8	11,14	332°28'8"
239	1744	858188,8	330552,5	78,27	337°16'52"
240	1754	858313,8	327800,6		
241	1765	858308	327860,1	59,74	95°33'42"
242	1764	858247,9	328476,7	619,53	95°34'4"
243	1763	858244,4	328476,4	3,55	185°30'6"
244	1762	858226,7	328657,3	181,78	95°35'4"
245	1761	858197,7	328954,1	298,19	95°34'38"
246	1760	858177,4	329162,5	209,42	95°33'36"
247	1759	858169,8	329241,5	79,35	95°29'19"

248	1758	858164,9	329241	4,97	185°53'39"
249	1757	858154,2	329239,9	10,74	185°56'1"
250	1756	858294,2	327798,7	1447,93	275°32'55"
251	1755	858308,8	327800,1	14,62	5°34'27"
252	1754	858313,8	327800,6	5,07	5°39'16"
253	1766	858354,2	327804,5		
254	1778	858214,1	329245,6	1447,88	95°33'11"
255	1777	858204,7	329244,5	9,38	186°18'23"
256	1776	858199,8	329244	4,96	186°21'57"
257	1775	858207,4	329165,4	78,95	275°28'49"
258	1774	858227,6	328957	209,4	275°33'38"
259	1773	858256,6	328660,2	298,18	275°34'38"
260	1772	858274,2	328479,4	181,64	275°34'1"
261	1771	858270,8	328479,1	3,5	186°4'8"
262	1770	858286	328323,3	156,54	275°35'12"
263	1769	858286,8	328315,6	7,75	275°37'47"
264	1768	858336,8	327802,4	515,58	275°34'11"
265	1767	858341,6	327803	4,85	6°44'40"
266	1766	858354,2	327804,5	12,64	6°51'39"
267	1779	858377,4	327111,3		
268	1789	858356,7	327329,2	218,88	95°25'55"
269	1788	858332,5	327569,3	241,29	95°45'22"
270	1787	858322,1	327680	111,22	95°23'10"
271	1786	858324,3	327680,3	2,28	5°32'8"
272	1785	858325,5	327680,4	1,2	4°45'49"
273	1784	858314,6	327792,7	112,83	95°33'51"
274	1783	858309,6	327792,2	5,07	185°39'16"
275	1782	858295	327790,7	14,62	185°39'8"
276	1781	858361,3	327108,2	685,68	275°32'52"
277	1780	858372,6	327110,4	11,48	10°47'29"
278	1779	858377,4	327111,3	4,95	10°56'48"
279	1790	858421,4	327114		
280	1799	858355	327796,5	685,73	95°33'45"
281	1798	858342,4	327795	12,65	186°51'19"
282	1797	858337,6	327794,4	4,84	186°45'30"
283	1796	858348,4	327682,8	112,19	275°32'22"
284	1795	858351,9	327683,1	3,52	5°42'38"
285	1794	858362,4	327572,2	111,37	275°24'36"
286	1793	858386,6	327332,2	241,28	275°45'23"
287	1792	858407,5	327112,6	220,59	275°26'31"
288	1791	858412,5	327113,1	4,98	5°52'57"
289	1790	858421,4	327114	8,99	5°52'32"
290	1800	858508	325726,1		
291	1833	858507,7	325730,2	4,04	94°32'24"
292	1832	858507,5	325731,4	1,23	95°6'38"
293	1831	858507,5	325732,2	0,8	95°0'2"
294	1830	858507,4	325733,4	1,23	93°43'17"

295	1829	858503,2	325785,9	52,6	94°34'9"
296	1828	858497,4	325858,3	72,71	94°33'6"
297	1827	858478	326068,6	211,2	95°16'3"
298	1826	858469,7	326154,5	86,22	95°31'51"
299	1825	858458	326275,3	121,41	95°32'6"
300	1824	858436,7	326496,5	222,26	95°30'16"
301	1823	858422,5	326648,5	152,6	95°21'2"
302	1822	858397,8	326904,3	256,97	95°31'5"
303	1821	858381,8	327065,9	162,45	95°37'26"
304	1820	858378,2	327103,2	37,49	95°36'9"
305	1819	858373,3	327102,3	4,93	190°45'45"
306	1818	858362,1	327100,2	11,46	190°48'36"
307	1817	858388,6	326826,9	274,57	275°32'57"
308	1816	858391,3	326799,8	27,22	275°32'42"
309	1815	858466,5	326025,8	777,66	275°32'54"
310	1814	858468	326009,4	16,43	275°33'16"
311	1813	858468,4	326005,4	4,01	275°34'57"
312	1812	858484,1	325844,6	161,59	275°32'50"
313	1811	858489,4	325804,2	40,8	277°30'23"
314	1810	858490,6	325786,9	17,32	273°52'25"
315	1809	858491,5	325774,2	12,75	274°5'31"
316	1808	858491,2	325759,4	14,76	268°57'7"
317	1807	858491	325749,2	10,25	269°6'21"
318	1806	858490,8	325733,7	15,49	269°6'44"
319	1805	858490,7	325729,7	4	268°59'51"
320	1804	858490,7	325726,8	2,88	269°12'15"
321	1803	858500,4	325726,4	9,74	357°52'52"
322	1802	858504,4	325726,3	4,02	357°51'47"
323	1801	858507,7	325726,2	3,25	357°53'8"
324	1800	858508	325726,1	0,29	356°3'17"
325	1834	858909,9	325642,8		
326	1851	858909,8	325645,5	2,66	92°5'23"
327	1510	858909,5	325664,1	18,63	90°58'56"
328	1511	858900,7	325664,7	8,82	176°10'40"
329	1849	858901,1	325659,6	5,11	274°36'19"
330	1848	858778,8	325668,5	122,59	175°50'46"
331	1847	858551,8	325679,2	227,28	177°18'33"
332	1846	858534,3	325680	17,52	177°19'2"
333	1845	858524,5	325680,4	9,79	177°18'26"
334	1844	858513	325681	11,52	177°18'50"
335	1843	858498	325681,7	15,06	177°17'50"
336	1842	858497,9	325674,5	7,16	269°50'24"
337	1841	858511,7	325673,6	13,75	356°2'21"
338	1840	858514	325673,4	2,33	355°48'33"
339	1839	858516,8	325673,2	2,85	356°10'21"
340	1838	858535,4	325671,9	18,6	355°59'28"
341	1837	858537,9	325671,7	2,53	355°14'11"

342	1836	858683,7	325659,7	146,34	355°17'47"
343	1835	858909,9	325642,8	226,76	355°43'51"
344	1834	858909,9	325642,8	0,03	356°7'19"
345	1852	858603,8	325712,8		
346	1862	858579,1	325727,9	28,91	148°29'45"
347	1509	858539,7	325766,8	55,45	135°22'26"
348	1315	858541,7	325751,6	15,35	277°28'20"
349	1861	858544,4	325731,1	20,67	277°30'24"
350	1860	858544,9	325730,2	1,11	300°57'50"
351	1859	858545,7	325728,9	1,49	301°1'46"
352	1858	858546,3	325727,9	1,22	300°57'50"
353	1857	858547,1	325726,6	1,49	301°1'46"
354	1856	858548,3	325724,6	2,25	301°0'27"
355	1855	858554,5	325719,8	7,96	322°5'36"
356	1854	858562,4	325716,1	8,69	335°22'53"
357	1853	858569,9	325715,5	7,48	355°28'41"
358	1852	858603,8	325712,8	33,98	355°21'11"

63:12:0000000:9071:ЗУ2, Р25 = 146 261 кв. м

№	Назв. Точки	Координаты		Расстояние	Дирекционный угол
		X	Y		
1	1863	858507,8	326224,8		
2	1872	858422,1	327105,6	885,03	95°33'10"
3	1871	858419,7	327105,7	2,44	177°25'7"
4	1870	858413,3	327105,1	6,46	185°56'55"
5	1869	858408,3	327104,6	4,98	185°52'57"
6	1868	858427,7	326907,2	198,34	275°35'45"
7	1867	858452,4	326651,3	257,04	275°30'59"
8	1866	858466,6	326499,4	152,61	275°21'29"
9	1865	858493,3	326223,4	277,22	275°30'52"
10	1864	858498,2	326223,9	4,95	5°12'55"
11	1863	858507,8	326224,8	9,63	5°7'28"
12	1873	861397,9	325527,9		
13	1921	860555,6	325589	844,46	175°51'8"
14	1920	860524,9	325591,2	30,79	175°51'55"
15	1919	860295,2	325607,8	230,33	175°51'8"
16	1918	860021,4	325627,7	274,52	175°51'20"
17	1917	859505	325662,9	517,57	176°6'5"
18	1916	859392,7	325670,5	112,62	176°6'55"
19	1915	858675,6	325720,6	718,82	176°0'15"
20	1914	858645,7	325724,6	30,19	172°25'32"
21	1913	858636,7	325729	10,02	153°30'42"
22	1912	858628,6	325733,1	9,06	153°34'35"
23	1911	858596,3	325755,9	39,59	144°42'29"
24	1910	858567,8	325782,2	38,78	137°17'56"
25	1909	858556,6	325795,7	17,46	129°40'46"
26	1908	858547	325821,4	27,44	110°31'19"

27	1907	858528,3	326013,7	193,23	95°33'13"
28	1906	858527,9	326017,7	4	95°27'14"
29	1905	858508,8	326214,2	197,45	95°33'15"
30	1904	858499,2	326213,2	9,63	185°39'48"
31	1903	858494,3	326212,8	4,95	185°26'45"
32	1902	858508,9	326062,4	151,05	275°32'21"
33	1901	858503,7	326058,7	6,34	215°41'43"
34	1900	858521,8	325861,1	198,49	275°13'23"
35	1899	858525,6	325830,4	30,94	277°2'8"
36	1898	858526	325826,9	3,5	277°3'51"
37	1897	858529,1	325807,6	19,52	278°59'22"
38	1896	858530,6	325801,5	6,33	283°47'41"
39	1895	858530,7	325801	0,44	283°5'31"
40	1894	858532,8	325795,1	6,31	290°0'51"
41	1893	858536,9	325788,1	8,04	300°10'9"
42	1509	858539,7	325766,8	21,48	277°28'20"
43	1862	858579,1	325727,9	55,45	315°22'26"
44	1852	858603,8	325712,8	28,91	328°29'45"
45	1892	858626	325711	22,3	355°21'11"
46	1891	858780,6	325698,5	155,1	355°21'58"
47	1890	858898,7	325689,9	118,4	355°51'15"
48	1889	858899,1	325684,3	5,58	274°31'29"
49	1888	858977,2	325678,7	78,24	355°51'6"
50	1887	859372,9	325651,7	396,65	356°5'38"
51	1886	859604,9	325636,1	232,52	356°10'4"
52	1885	859850,2	325619,5	245,89	356°7'36"
53	1884	860041	325605,7	191,24	355°51'10"
54	1883	860180,6	325596,4	139,99	356°11'27"
55	1882	860395,4	325581,8	215,26	356°7'47"
56	1881	860530	325572,6	134,92	356°4'23"
57	1880	860561,4	325570,5	31,48	356°11'35"
58	1879	860764,8	325557,5	203,78	356°20'2"
59	1878	860989,6	325541,9	225,37	356°2'46"
60	1877	861253,2	325524,1	264,23	356°8'7"
61	1876	861395,4	325514,5	142,44	356°7'38"
62	1875	861395,8	325516,6	2,14	78°41'24"
63	1874	861396,4	325519,9	3,37	79°33'29"
64	1873	861397,9	325527,9	8,09	79°23'5"
65	1922	862399,9	325405,4		
66	1966	862401,1	325425,2	19,88	86°37'36"
67	1965	862396,8	325425,8	4,29	172°37'34"
68	1964	862382	325426,8	14,84	176°8'14"
69	1963	862345,5	325429,2	36,54	176°8'24"
70	1962	862327,3	325430,5	18,31	176°7'2"
71	1961	862319,3	325431	8	176°7'43"
72	1960	862283	325433,5	36,37	176°8'16"
73	1959	862255	325435,6	28,09	175°37'52"

74	1958	862238,4	325436,6	16,61	176°41'10"
75	1957	862235,6	325436,7	2,81	176°31'32"
76	1956	862230,5	325437	5,08	176°43'35"
77	1955	862228,9	325437,1	1,6	176°46'50"
78	1954	862146,4	325442,7	82,72	176°8'20"
79	1953	862045,8	325447,8	100,78	177°7'19"
80	1952	861994	325453,2	52,09	173°58'59"
81	1951	861893,7	325459,9	100,43	176°11'52"
82	1950	861893,8	325460,9	0,98	87°4'45"
83	1949	861893,8	325461,4	0,51	87°45'15"
84	1948	861724	325473	170,26	176°5'12"
85	1947	861461,1	325491	263,45	176°5'20"
86	1946	861252	325505,1	209,63	176°7'27"
87	1945	860988,3	325522,9	264,25	176°8'8"
88	1944	860763,5	325538,5	225,33	176°2'43"
89	1943	860568,2	325550,9	195,68	176°20'46"
90	1942	860535,8	325553,1	32,49	176°10'14"
91	1941	860394,1	325562,8	142,03	176°4'48"
92	1940	860179,4	325577,4	215,24	176°7'36"
93	1939	860039,6	325586,7	140,04	176°11'17"
94	1938	859848,9	325600,5	191,25	175°51'11"
95	1937	859603,6	325617,1	245,84	176°7'42"
96	1936	859371,6	325632,6	232,52	176°10'13"
97	1935	858975,8	325659,7	396,71	176°5'30"
98	1510	858909,5	325664,1	66,49	176°10'40"
99	1851	858909,8	325645,5	18,63	270°58'56"
100	1834	858909,9	325642,8	2,66	272°5'23"
101	1934	860541,5	325532,2	1635,39	356°7'19"
102	1933	860575,2	325529,9	33,7	356°7'13"
103	1932	862137,6	325423,8	1566	356°6'48"
104	1931	862139,7	325434,6	11,01	78°44'28"
105	1930	862152,6	325433,8	12,9	356°40'3"
106	1929	862150,8	325422,6	11,35	260°43'13"
107	1928	862321,7	325410,7	171,31	356°1'13"
108	1927	862322,7	325418,7	8,04	82°21'13"
109	1926	862336,8	325416,8	14,19	352°20'38"
110	1925	862335,8	325409,7	7,17	262°18'37"
111	1924	862345,1	325409,1	9,3	356°6'59"
112	1923	862381,8	325406,6	36,77	356°7'59"
113	1922	862399,9	325405,4	18,12	356°8'23"

63:12:0000000:106:ЗУ1, Р26 = 94 111 кв. м

№	Назв. Точки	Координаты		Расстояние	Дирекционный угол
		X	Y		
1	1371	857955,8	330617,7		
2	1372	857942,6	330626,4	15,86	146°43'51"
3	1373	857927,4	330633,7	16,89	154°12'31"

4	1374	857921,2	330636,1	6,63	158°51'25"
5	1375	857800,8	330688,8	131,47	156°22'3"
6	1376	857632,4	330759,4	182,6	157°14'51"
7	1377	857455,6	330834,5	192,05	156°58'17"
8	1378	857273,5	330912,1	197,92	156°55'34"
9	1379	857111,3	330980,9	176,21	157°0'41"
10	1380	856942,8	331052	182,92	157°8'13"
11	1381	856774,1	331123,2	183,03	157°6'39"
12	1382	856749,8	331133,3	26,32	157°25'49"
13	1383	856723,1	331143,4	28,58	159°16'55"
14	1384	856663,3	331160,9	62,34	163°43'30"
15	1385	856609,9	331174,2	54,97	165°57'22"
16	1386	856444,3	331216,4	170,97	165°42'37"
17	1387	856264,6	331261,8	185,34	165°50'60"
18	1388	856082,3	331308	188,05	165°45'43"
19	1389	855905,2	331353,3	182,78	165°38'51"
20	1390	855756	331391,5	154,02	165°38'23"
21	1391	855617,5	331427,4	143,06	165°28'17"
22	1392	855421,2	331477,3	202,57	165°45'4"
23	1393	855316,6	331503,8	107,86	165°44'41"
24	1394	855231	331525,6	88,37	165°44'43"
25	1395	855047,6	331572,4	189,26	165°41'24"
26	1396	854867,3	331618,3	186,07	165°43'43"
27	1397	854691,1	331663,2	181,79	165°41'16"
28	1398	854523,6	331706,1	172,89	165°37'46"
29	1399	854345,3	331750,4	183,77	166°2'27"
30	1400	854177,9	331792,5	172,62	165°54'3"
31	1401	853998,4	331838,2	185,18	165°41'59"
32	1402	853965,4	331846,5	34,08	165°58'19"
33	1580	853964,3	331841,1	5,5	258°27'55"
34	1581	853997,1	331832,9	33,82	345°57'5"
35	1582	854176,5	331787,2	185,18	345°42'9"
36	1583	854344	331745,1	172,64	345°53'58"
37	1584	854522,3	331700,8	183,75	346°2'33"
38	1585	854689,7	331657,9	172,88	345°37'43"
39	1586	854865,9	331612,9	181,79	345°41'16"
40	1587	855046,2	331567,1	186,07	345°43'43"
41	1588	855229,6	331520,3	189,26	345°41'24"
42	1589	855419,8	331472	196,24	345°44'44"
43	1987	855494,6	331453	77,13	345°45'17"
44	1986	855616,1	331422,1	125,42	345°44'48"
45	1985	855754,6	331386,2	143,06	345°28'31"
46	1984	855914,3	331345,5	164,77	345°41'32"
47	1983	855914,9	331347,5	2,05	73°35'41"
48	1982	856399,7	331224	500,28	345°42'25"
49	1981	856399,2	331222	1,98	257°43'22"
50	1980	856442,9	331211,1	45,02	345°56'10"

51	1979	856608,6	331168,9	170,97	345°42'37"
52	1978	856661,8	331155,6	54,88	345°57'13"
53	1977	856721,4	331138,2	62,02	343°43'29"
54	1976	856747,8	331128,2	28,28	339°17'23"
55	1975	856772	331118,1	26,22	337°26'8"
56	1974	856940,6	331046,9	183,01	337°6'31"
57	1973	857109,2	330975,9	182,92	337°8'24"
58	1972	857271,4	330907,1	176,2	337°0'32"
59	1971	857453,5	330829,5	197,93	336°55'38"
60	1970	857630,2	330754,3	192,07	336°58'11"
61	1969	857798,6	330683,7	182,62	337°15'0"
62	1968	857862,7	330656,9	69,48	337°19'16"
63	1967	857919,2	330633,3	61,23	337°19'3"
64	1371	857955,8	330617,7	39,82	336°49'40"
65	1460	858187,1	330547,9		
66	2046	858188,3	330551	3,28	69°4'32"
67	1744	858188,9	330552,5	1,68	69°5'6"
68	2044	858116,6	330582,7	78,28	157°18'1"
69	2043	858106,8	330587,9	11,14	152°28'8"
70	2042	858101,4	330594,6	8,56	128°52'46"
71	2041	858101	330596	1,51	104°35'20"
72	2040	858100,2	330598,8	2,85	105°26'56"
73	2039	858096,4	330611,9	13,67	106°10'53"
74	2038	858091	330622,6	12,01	116°49'16"
75	2037	858086,3	330629,5	8,34	124°3'8"
76	2036	858080	330634,5	8,05	141°51'46"
77	2035	858074,4	330638,9	7,16	141°48'8"
78	2034	858067	330641,5	7,81	160°24'19"
79	2033	858058,4	330644,6	9,2	160°26'33"
80	2032	858048,1	330644,7	10,21	179°33'4"
81	2031	858043,4	330644,7	4,72	179°38'9"
82	2030	858034,3	330642,6	9,34	193°6'51"
83	2029	858028,9	330639,7	6,13	208°6'39"
84	2028	858012,5	330632,7	17,84	203°12'10"
85	2027	858010,6	330632,2	1,95	195°44'38"
86	2026	858001,1	330631,3	9,61	185°25'55"
87	2025	857984,1	330638,4	18,45	157°7'54"
88	2024	857936,7	330658,1	51,25	157°25'5"
89	2023	857873,3	330685	68,87	157°0'5"
90	2022	857810,2	330711,4	68,42	157°19'17"
91	2021	857641,9	330782	182,52	157°14'52"
92	2020	857465,2	330857,1	191,98	156°58'17"
93	2019	857283,1	330934,7	197,95	156°55'32"
94	2018	857120,9	331003,5	176,25	157°0'33"
95	2017	856952,3	331074,6	182,95	157°8'26"
96	2016	856783,6	331145,8	183,09	157°6'30"
97	2015	856758,9	331156,1	26,79	157°26'10"

98	2014	856730,9	331166,7	29,92	159°17'38"
99	2013	856669,7	331184,5	63,76	163°43'21"
100	2012	856615,9	331198	55,41	165°57'4"
101	2011	856450,3	331240,2	170,94	165°42'39"
102	2010	856406,1	331251,4	45,6	165°43'1"
103	2009	856405,7	331249,4	2,02	258°1'26"
104	2008	855921,2	331372,6	499,89	165°44'22"
105	2007	855921,4	331374	1,47	80°13'3"
106	2006	855921,5	331374,5	0,48	80°20'24"
107	2005	855762,1	331415,3	164,53	165°39'11"
108	2004	855623,6	331451,2	143,08	165°28'24"
109	2003	855427,2	331501	202,63	165°44'57"
110	2002	855237	331549,3	196,23	165°44'52"
111	2001	855053,6	331596,1	189,25	165°41'21"
112	2000	854873,3	331642	186,07	165°43'43"
113	1999	854697,2	331686,9	181,77	165°41'10"
114	1998	854529,6	331729,9	172,97	165°37'46"
115	1997	854351,2	331774,2	183,82	166°2'30"
116	1996	854183,9	331816,2	172,55	165°54'6"
117	1995	854004,5	331862	185,15	165°42'1"
118	1994	853971,5	331870,2	34	165°58'34"
119	1993	853970,9	331867,8	2,48	257°38'48"
120	1429	853970,3	331864,8	3,01	257°43'9"
121	1430	854003,1	331856,6	33,82	345°57'5"
122	1431	854182,5	331810,9	185,15	345°42'1"
123	1432	854349,9	331768,9	172,57	345°54'1"
124	1433	854528,3	331724,5	183,81	346°2'27"
125	1434	854695,8	331681,6	172,95	345°37'52"
126	1435	854871,9	331636,7	181,77	345°41'10"
127	1436	855052,3	331590,8	186,07	345°43'43"
128	1437	855235,7	331544	189,26	345°41'24"
129	1438	855425,8	331495,7	196,22	345°44'49"
130	1439	855622,2	331445,8	202,62	345°44'54"
131	1440	855760,7	331409,9	143,08	345°28'24"
132	1441	855909,9	331371,7	153,99	345°38'26"
133	1442	856087	331326,4	182,77	345°38'45"
134	1443	856269,2	331280,2	188,01	345°45'46"
135	1444	856448,9	331234,8	185,35	345°50'3"
136	1445	856614,6	331192,6	170,95	345°42'31"
137	1446	856668,2	331179,2	55,3	345°57'22"
138	1447	856729,1	331161,4	63,44	343°43'29"
139	1448	856756,8	331151	29,63	339°17'60"
140	1449	856781,5	331140,7	26,67	337°25'29"
141	1450	856950,1	331069,5	183,08	337°6'51"
142	1451	857118,7	330998,4	182,93	337°8'7"
143	1452	857281	330929,6	176,25	337°0'44"
144	1453	857463,1	330852	197,94	336°55'28"

145	1454	857639,8	330776,9	192	336°58'16"
146	1455	857808,1	330706,3	182,54	337°15'1"
147	1456	857933,8	330653,9	136,17	337°21'0"
148	1457	857981,6	330634,9	51,44	338°19'22"
149	1458	858071,3	330596,5	97,6	336°52'7"
150	1459	858142	330566,4	76,84	336°51'54"
151	1460	858187,1	330547,9	48,74	337°45'20"
152	1531	858569,9	325715,5		
153	2130	858562,4	325716,1	7,43	175°22'15"
154	2129	858554,5	325719,7	8,7	155°24'32"
155	2128	858548,2	325724,6	7,97	142°4'51"
156	2127	858547,1	325726,6	2,25	121°0'27"
157	2126	858546,3	325727,8	1,49	121°1'46"
158	2125	858545,7	325728,9	1,22	120°57'50"
159	2124	858544,9	325730,2	1,49	121°1'46"
160	2123	858544,3	325731,1	1,11	120°57'50"
161	1315	858541,7	325751,6	20,67	97°26'53"
162	1316	858538,6	325755,3	4,78	130°9'32"
163	1317	858530,8	325764,5	12,01	130°8'8"
164	1318	858522,6	325776	14,21	125°22'42"
165	1319	858517,6	325783,2	8,73	125°24'2"
166	1320	858513,8	325791,5	9,11	114°18'50"
167	1321	858511,4	325799,7	8,56	106°33'7"
168	1322	858508,2	325816,7	17,32	100°38'53"
169	1323	858502,9	325859	42,59	97°5'42"
170	1324	858485,2	326052,7	194,59	95°13'29"
171	1325	858463,5	326275,8	224,15	95°32'52"
172	1326	858442,2	326497,1	222,25	95°30'17"
173	1327	858428	326649	152,61	95°21'15"
174	1328	858404,8	326888,5	240,56	95°31'3"
175	1329	858403,2	326904,8	16,42	95°31'23"
176	1330	858389,7	327042,7	138,52	95°36'4"
177	1331	858387,5	327066,3	23,76	95°23'4"
178	1332	858383,9	327104,1	38	95°22'34"
179	1333	858383,1	327112,4	8,34	95°54'56"
180	1334	858362,2	327329,8	218,34	95°28'47"
181	1335	858338	327569,9	241,29	95°45'22"
182	1336	858316,9	327792,3	223,41	95°25'19"
183	1337	858316,1	327801,4	9,13	95°24'17"
184	1338	858291,7	328050	249,81	95°35'37"
185	1339	858271,2	328261,2	212,17	95°32'31"
186	1340	858252,9	328446,5	186,27	95°39'13"
187	1341	858232,2	328657,8	212,33	95°34'43"
188	1342	858223,8	328744	86,59	95°34'49"
189	1343	858203,2	328954,6	211,59	95°34'44"
190	1344	858182,9	329163	209,42	95°33'36"
191	1345	858175,4	329241,6	78,96	95°29'12"

192	1346	858174,5	329251	9,36	95°27'17"
193	1347	858162,2	329378,6	128,26	95°29'7"
194	1348	858138,1	329623,4	245,93	95°38'41"
195	1349	858118,2	329827,8	205,41	95°33'4"
196	1350	858101	330000,7	173,73	95°40'54"
197	1351	858067,5	330342,6	343,53	95°35'52"
198	1352	858062,2	330398,9	56,6	95°20'34"
199	1353	858056,9	330438,9	40,3	97°30'53"
200	1354	858050,1	330482,2	43,89	98°54'0"
201	1355	858050	330483,4	1,19	98°40'23"
202	1356	858049	330489,4	6,05	98°56'60"
203	1357	858048,7	330490,6	1,2	103°27'31"
204	1358	858045,8	330500,3	10,21	106°51'19"
205	2106	858046,9	330490,2	10,21	276°14'28"
206	2105	858047	330489	1,21	276°10'59"
207	2104	858047,7	330483	6,01	276°18'31"
208	2103	858047,8	330481,8	1,2	276°14'4"
209	2102	858049,3	330468,2	13,74	276°18'29"
210	2101	858054,9	330418,2	50,31	276°20'2"
211	2100	858062	330342,1	76,45	275°21'4"
212	2099	858095,5	330000,2	343,54	275°35'52"
213	2098	858112,7	329827,3	173,73	275°40'42"
214	2097	858132,6	329622,8	205,41	275°33'4"
215	2096	858156,8	329378,1	245,92	275°38'42"
216	2095	858169,1	329249,6	129,06	275°28'56"
217	2094	858164,1	329249,2	4,99	185°24'8"
218	2093	858151	329247,9	13,17	185°29'23"
219	2092	858085,4	329241,6	65,94	185°27'54"
220	2091	858085,4	329232,7	8,88	270°0'0"
221	2090	858151,9	329239,7	66,92	5°56'38"
222	2089	858164,9	329241	13,04	5°56'32"
223	2088	858169,9	329241,5	5	5°51'32"
224	2087	858177,5	329162,5	79,38	275°29'11"
225	2086	858197,8	328954,1	209,42	275°33'36"
226	2085	858226,7	328657,3	298,19	275°34'45"
227	2084	858244,4	328476,4	181,75	275°34'56"
228	2083	858248	328476,7	3,55	5°30'6"
229	2082	858308,1	327860,1	619,56	275°34'3"
230	2081	858313,9	327800,6	59,77	275°34'7"
231	2080	858308,8	327800,1	5,1	185°37'16"
232	2079	858292,6	327798,5	16,26	185°36'45"
233	2078	858225,6	327791,9	67,37	185°37'52"
234	2077	858226,4	327784	8	275°40'4"
235	2076	858293,2	327790,6	67,22	5°39'7"
236	2075	858309,6	327792,2	16,39	5°38'15"
237	2074	858314,6	327792,7	5,11	5°43'59"
238	2073	858325,6	327680,3	112,89	275°33'58"

239	2072	858324,4	327680,2	1,23	185°6'38"
240	2071	858322,1	327680	2,25	185°21'21"
241	2070	858332,5	327569,3	111,19	275°22'57"
242	2069	858356,7	327329,2	241,29	275°45'22"
243	2068	858377,5	327111,3	218,91	275°26'2"
244	2067	858372,6	327110,4	4,98	190°52'52"
245	2066	858359	327107,8	13,81	190°48'20"
246	2065	858293,4	327095,3	66,76	190°48'30"
247	2064	858294,3	327087,3	8	275°57'10"
248	2063	858360,1	327099,8	67,06	10°46'38"
249	2062	858373,3	327102,4	13,44	10°45'59"
250	2061	858378,2	327103,3	4,96	10°48'41"
251	2060	858381,9	327066	37,49	275°36'9"
252	1822	858397,8	326904,3	162,49	275°36'43"
253	1823	858422,5	326648,5	256,97	275°31'5"
254	1824	858436,7	326496,5	152,61	275°21'15"
255	1825	858458	326275,3	222,26	275°30'16"
256	1826	858469,7	326154,5	121,41	275°31'49"
257	1827	858478	326068,6	86,22	275°31'51"
258	1828	858497,4	325858,3	211,19	275°16'4"
259	1829	858503,2	325785,9	72,72	274°33'32"
260	1830	858507,4	325733,4	52,6	274°33'30"
261	1831	858507,5	325732,2	1,22	274°13'9"
262	1832	858507,6	325731,4	0,81	274°56'21"
263	1833	858507,7	325730,2	1,22	274°41'9"
264	2052	858508	325725,8	4,42	274°32'16"
265	2051	858507,7	325723,9	1,89	259°20'35"
266	2050	858505,9	325714,5	9,61	259°30'31"
267	2049	858505,1	325713,4	1,35	234°3'59"
268	2048	858501,7	325708,7	5,79	233°55'18"
269	1520	858489,1	325705,6	12,93	193°46'42"
270	1521	858510	325705,4	20,81	359°28'37"
271	1522	858519,5	325705,3	9,53	359°27'32"
272	1523	858531,1	325705,2	11,66	359°27'34"
273	1524	858532,9	325705,2	1,79	359°21'35"
274	1525	858533,4	325709,1	3,93	83°52'8"
275	1526	858541,3	325709,1	7,96	0°0'0"
276	1527	858541,7	325704,6	4,55	275°17'49"
277	1528	858545,9	325704,2	4,21	354°24'41"
278	1529	858547,4	325704,4	1,5	10°20'20"
279	1530	858565	325707,7	17,87	10°24'39"
280	1531	858569,9	325715,5	9,24	58°11'7"
281	2131	858429,9	327106,8		
282	2173	858427,8	327108,3	2,51	144°24'33"
283	2172	858427,3	327114,6	6,32	95°4'47"
284	2171	858412,5	327113,1	14,87	185°54'22"
285	2170	858407,5	327112,5	5	185°58'23"

286	2169	858386,6	327332,2	220,62	95°26'28"
287	2168	858362,4	327572,2	241,29	95°45'22"
288	2167	858351,9	327683,1	111,34	95°24'42"
289	2166	858348,4	327682,7	3,52	185°42'38"
290	2165	858337,6	327794,5	112,25	95°32'29"
291	2164	858342,4	327795	4,87	6°50'0"
292	2163	858362	327797,4	19,69	6°49'32"
293	2162	858361,5	327805,3	7,98	93°35'39"
294	2161	858341,6	327803	19,96	186°50'50"
295	2160	858336,8	327802,4	4,88	186°49'10"
296	2159	858286,7	328315,5	515,61	95°34'18"
297	2158	858286	328323,3	7,76	95°32'56"
298	2157	858270,7	328479,1	156,56	95°35'10"
299	2156	858274,2	328479,5	3,5	6°13'54"
300	2155	858256,6	328660,2	181,61	95°33'53"
301	2154	858227,6	328957	298,17	95°34'46"
302	2153	858207,3	329165,4	209,4	95°33'38"
303	2152	858199,8	329244	78,98	95°29'7"
304	2151	858204,7	329244,6	5	6°25'43"
305	2150	858225,1	329246,8	20,44	6°19'7"
306	2149	858224,2	329254,5	7,73	96°23'22"
307	2148	858204	329252,2	20,32	186°33'18"
308	2147	858199,1	329251,6	4,99	186°33'20"
309	2146	858186,6	329381	130	95°29'13"
310	2145	858162,4	329625,8	245,94	95°38'40"
311	2144	858142,6	329830,2	205,42	95°33'3"
312	2143	858125,4	330003,1	173,73	95°41'6"
313	2142	858091,9	330344,9	343,4	95°35'48"
314	2141	858086,6	330401,2	56,62	95°20'28"
315	2140	858084,7	330421	19,87	95°20'36"
316	2139	858078	330487,1	66,43	95°51'30"
317	2138	858077,9	330488,3	1,21	95°14'15"
318	2137	858076,9	330497,3	9,08	95°52'49"
319	2136	858076,8	330498,9	1,61	96°3'54"
320	1472	858074,6	330519,5	20,7	95°51'4"
321	1473	858073,4	330516,1	3,59	249°26'38"
322	1474	858074,9	330496,8	19,37	274°21'12"
323	1475	858074,9	330496,2	0,68	274°12'19"
324	2135	858075,3	330496,2	0,37	0°0'0"
325	2134	858075,3	330495,5	0,64	270°0'0"
326	2133	858075,3	330494,2	1,36	270°0'0"
327	1480	858075	330494,2	0,23	180°0'0"
328	1481	858075,5	330487,9	6,3	274°0'28"
329	1482	858075,6	330486,7	1,21	273°46'58"
330	1483	858079,9	330423,4	63,45	273°57'30"
331	1484	858081,1	330400,7	22,68	272°58'56"
332	1485	858086,4	330344,3	56,63	275°20'24"

333	1486	858119,9	330002,6	343,42	275°35'53"
334	1487	858137,1	329829,7	173,73	275°40'42"
335	1488	858157	329625,2	205,42	275°33'13"
336	1489	858181,1	329380,5	245,94	275°38'32"
337	1490	858193,6	329251,4	129,68	275°29'30"
338	1491	858194,3	329243,5	7,97	275°28'28"
339	1492	858201,8	329164,9	78,95	275°28'23"
340	1493	858222,1	328956,4	209,41	275°33'47"
341	1494	858251,1	328659,7	298,18	275°34'38"
342	1495	858271,8	328448,4	212,31	275°34'54"
343	1496	858290,1	328263	186,29	275°39'11"
344	1497	858311,3	328044,3	219,69	275°32'25"
345	1498	858335	327802,8	242,71	275°35'40"
346	1499	858335,9	327793,5	9,36	275°27'17"
347	1500	858356,9	327571,7	222,76	275°25'11"
348	1501	858381,1	327331,6	241,3	275°45'21"
349	1502	858402,2	327112	220,66	275°28'36"
350	1503	858402,7	327106,7	5,28	275°33'31"
351	2132	858419,7	327105,8	17,05	356°49'37"
352	2131	858429,9	327106,8	10,21	5°53'56"
353	1727	858178,8	330524,2		
354	1461	858180,4	330528,2	4,35	68°16'19"
355	2175	858150,9	330540,2	31,85	157°55'41"
356	2174	858139,9	330543,1	11,4	164°57'7"
357	1464	858131,4	330544,2	8,5	172°54'0"
358	1727	858178,8	330524,2	51,41	337°4'51"
359	1849	858901,1	325659,6		
360	1511	858900,7	325664,7	5,11	94°36'19"
361	1512	858752,7	325674,5	148,31	176°11'31"
362	1513	858713,9	325676,8	38,83	176°39'47"
363	1514	858550,7	325682,3	163,31	178°4'60"
364	1515	858550,3	325685,3	3,05	98°39'38"
365	1516	858533,5	325686,2	16,77	176°59'33"
366	1517	858523,2	325686,7	10,29	177°2'55"
367	1518	858512,2	325687,3	11,04	176°59'14"
368	2176	858498	325688,1	14,27	177°4'3"
369	1843	858498	325681,7	6,37	270°0'0"
370	1844	858513	325681	15,06	357°17'50"
371	1845	858524,5	325680,4	11,52	357°18'50"
372	1846	858534,3	325680	9,79	357°18'26"
373	1847	858551,8	325679,2	17,52	357°19'2"
374	1848	858778,8	325668,5	227,28	357°18'33"
375	1849	858901,1	325659,6	122,59	355°50'46"

63:12:0000000:105:ЗУЗ, Р27 = 72 181 кв. м

№	Назв. Точки	Координаты		Расстояние	Дирекционный угол
		X	Y		
1	1509	858539,7	325766,8		
2	1893	858536,9	325788,1	21,48	97°28'20"
3	1894	858532,8	325795,1	8,04	120°10'9"
4	1895	858530,7	325801	6,31	110°0'51"
5	1896	858530,6	325801,5	0,44	103°5'31"
6	2186	858529	325807,6	6,34	103°58'14"
7	2185	858526	325826,9	19,51	99°3'7"
8	2184	858525,6	325830,3	3,5	96°54'5"
9	1900	858521,8	325861,1	30,95	96°58'41"
10	2183	858503,7	326058,8	198,52	95°13'53"
11	2182	858488,9	326210,7	152,68	95°32'52"
12	2181	858487,6	326224,3	13,65	95°35'22"
13	2180	858461,1	326498,9	275,84	95°30'54"
14	2179	858446,9	326650,8	152,6	95°21'2"
15	2178	858422,2	326906,6	257,02	95°31'1"
16	2177	858403	327103,8	198,05	95°33'16"
17	1503	858402,7	327106,7	2,98	95°33'31"
18	1504	858394	327107,2	8,75	176°49'37"
19	1505	858494	326054	1057,93	275°25'38"
20	1506	858514,3	325825,7	229,21	275°4'29"
21	1507	858522,4	325796,1	30,65	285°19'60"
22	1508	858537,1	325769,4	30,52	298°47'6"
23	1509	858539,7	325766,8	3,62	315°22'26"
24	1949	861893,8	325461,4		
25	2229	861893,9	325462,9	1,58	88°11'15"
26	2228	861894	325466,4	3,42	87°39'21"
27	2227	861894,3	325472,6	6,29	87°37'45"
28	2226	861894,5	325478,9	6,24	87°36'37"
29	2225	861724	325490,8	170,9	175°59'25"
30	2224	861586,6	325500,5	137,76	175°59'29"
31	2223	861395,2	325513,5	191,88	176°6'44"
32	2222	861395,4	325514,5	1,04	79°26'53"
33	2221	861253,2	325524,1	142,46	176°7'26"
34	2220	860989,6	325541,9	264,23	176°8'7"
35	2219	860764,8	325557,5	225,37	176°2'46"
36	2218	860561,4	325570,5	203,78	176°20'22"
37	2217	860530	325572,6	31,48	176°9'25"
38	2216	860395,4	325581,8	134,92	176°4'38"
39	2215	860180,6	325596,4	215,27	176°7'38"
40	2214	860041	325605,7	139,98	176°11'26"
41	2213	859850,2	325619,5	191,24	175°51'21"
42	2212	859604,9	325636,1	245,89	176°7'28"
43	2211	859372,9	325651,6	232,52	176°10'13"
44	2210	858977,2	325678,6	396,65	176°5'38"

45	2209	858899,1	325684,3	78,27	175°50'44"
46	2208	858780,2	325692,9	119,18	175°50'51"
47	2207	858750,1	325694,7	30,22	176°45'22"
48	2206	858715,4	325696,8	34,71	176°26'54"
49	2205	858687,3	325698,9	28,17	175°39'49"
50	2204	858662,7	325701,1	24,71	174°54'53"
51	2203	858651,1	325702,8	11,77	171°38'59"
52	2202	858644,2	325704,4	7,06	166°54'29"
53	2201	858630,8	325708,9	14,15	161°30'4"
54	2200	858626	325711	5,19	156°50'42"
55	1532	858603,8	325712,8	22,24	175°22'39"
56	1533	858619,2	325703,4	18	328°29'45"
57	1534	858651,9	325689,5	35,54	336°58'36"
58	1535	858683,1	325689,1	31,24	359°25'59"
59	1536	858909,3	325673,8	226,72	356°6'34"
60	1510	858909,5	325664,1	9,65	270°58'56"
61	2199	858975,8	325659,7	66,49	356°11'35"
62	2198	859371,6	325632,7	396,71	356°5'35"
63	2197	859603,6	325617,1	232,52	356°10'13"
64	2196	859848,9	325600,5	245,84	356°7'33"
65	2195	860039,6	325586,7	191,25	355°51'22"
66	2194	860179,4	325577,4	140,03	356°11'16"
67	2193	860394,1	325562,9	215,24	356°7'36"
68	2192	860535,8	325553,1	142,04	356°4'34"
69	2191	860568,2	325551	32,49	356°11'18"
70	2190	860763,5	325538,5	195,68	356°20'46"
71	2189	860988,3	325523	225,33	356°2'43"
72	2188	861252	325505,2	264,25	356°8'8"
73	2187	861461,1	325491	209,63	356°7'27"
74	1948	861724	325473	263,46	356°4'56"
75	1949	861893,8	325461,4	170,26	356°5'12"

63:12:0000000:106:ЗУ2, Р28 = 7 568 кв. м

№	Назв. Точки	Координаты		Расстояние	Дирекционный угол
		X	Y		
1	2230	858508,8	326062,4		
2	2241	858494,3	326212,8	151,05	95°32'6"
3	2240	858499,2	326213,3	4,97	5°39'12"
4	2239	858513,2	326214,7	14,1	5°37'3"
5	2238	858511,9	326225,1	10,52	97°5'53"
6	2237	858498,2	326223,9	13,81	185°11'40"
7	2236	858493,2	326223,4	4,98	185°11'2"
8	2235	858466,6	326499,4	277,26	95°31'4"
9	2234	858452,3	326651,3	152,6	95°21'2"
10	2233	858427,6	326907,2	257,04	95°31'7"
11	2232	858408,3	327104,6	198,37	95°35'42"
12	2231	858413,3	327105,1	5	5°51'32"

13	2132	858419,7	327105,8	6,5	5°54'52"
14	1503	858402,7	327106,7	17,05	176°49'37"
15	2177	858403	327103,8	2,98	275°33'31"
16	2178	858422,2	326906,6	198,05	275°33'16"
17	2179	858446,9	326650,8	257,02	275°31'1"
18	2180	858461,1	326498,9	152,6	275°21'2"
19	2181	858487,6	326224,3	275,84	275°30'54"
20	2182	858488,9	326210,7	13,65	275°35'22"
21	2183	858503,7	326058,8	152,68	275°32'52"
22	2230	858508,8	326062,4	6,33	35°40'28"
23	2209	858899,1	325684,3		
24	2248	858898,7	325689,9	5,57	94°38'8"
25	2247	858780,6	325698,4	118,37	175°50'53"
26	2200	858626	325711	155,1	175°21'58"
27	2201	858630,8	325708,9	5,18	336°56'48"
28	2202	858644,2	325704,4	14,16	341°28'32"
29	2203	858651,1	325702,8	7,06	346°54'29"
30	2204	858662,7	325701,1	11,76	351°38'33"
31	2205	858687,3	325698,9	24,71	354°54'53"
32	2206	858715,4	325696,8	28,18	355°39'55"
33	2207	858750,1	325694,7	34,7	356°26'50"
34	2208	858780,2	325692,9	30,23	356°45'26"
35	2209	858899,1	325684,3	119,17	355°50'50"

12. Каталог координат образуемых земельных участков, путем выдела, подлежащие изъятию для государственных нужд Самарской области

63:12:0000000:146:ЗУ1, В1 = 186 308 кв. м

№	Назв. Точки	Координаты		Расстояние	Дирекционный угол
		X	Y		
1	1094	849798,5	333694,5		
2	1095	849798	333704,9	10,38	92°40'56"
3	2346	849752,7	333712,6	45,96	170°22'30"
4	2345	849748,4	333713	4,33	173°31'38"
5	2344	849715,3	333712	33,05	181°45'27"
6	2343	849611,6	333711,7	103,75	180°10'56"
7	2342	849610,3	333714,7	3,29	112°44'26"
8	2341	849608,9	333718,1	3,61	112°48'10"
9	2340	849609,4	333721	2,93	80°53'37"
10	2339	849588,1	333721,1	21,23	179°41'31"
11	2338	849588,3	333718,2	2,85	272°9'46"
12	2337	849584,5	333714,6	5,23	223°50'14"
13	2336	849583,5	333713,6	1,41	224°8'11"
14	2335	849578,5	333711,7	5,37	200°55'49"
15	2334	849479,3	333714,4	99,23	178°27'29"
16	2333	849397,8	333716,6	81,51	178°27'12"
17	2332	849277,3	333716	120,53	180°14'50"

18	2331	849141,8	333715,1	135,45	180°24'22"
19	2330	849017	333717,5	124,82	178°53'51"
20	2329	848982,1	333717,2	34,92	180°27'58"
21	2328	848837,9	333716,1	144,19	180°25'59"
22	2327	848691,5	333715	146,43	180°26'19"
23	2326	848549,9	333713,7	141,54	180°30'58"
24	2325	848311,9	333712,3	238	180°20'14"
25	2324	848234,2	333711,9	77,73	180°19'17"
26	2323	848183,1	333711,5	51,16	180°23'2"
27	2322	848163,8	333711,4	19,3	180°29'14"
28	2321	848145,5	333698,1	22,55	216°2'34"
29	2320	848136,1	333694	10,3	203°12'21"
30	2319	848103,6	333694	32,45	180°0'0"
31	2318	848096,8	333694,9	6,82	172°24'59"
32	2317	848088,3	333704	12,44	133°32'4"
33	2316	848069,8	333707,1	18,75	170°17'47"
34	2315	848039,6	333706,7	30,2	180°52'22"
35	2314	848027	333703,1	13,12	195°55'17"
36	2313	848010,7	333704	16,25	176°49'34"
37	2312	847996,3	333709,4	15,41	159°26'54"
38	2311	847983,1	333710,6	13,29	174°42'24"
39	2310	847971	333712,1	12,18	172°44'58"
40	2309	847959,8	333715,3	11,62	164°26'19"
41	2308	847954,2	333718,6	6,55	149°4'47"
42	2307	847949,6	333723,3	6,6	134°32'55"
43	2306	847942,9	333735,3	13,68	119°4'16"
44	2305	847936,4	333747,8	14,12	117°37'46"
45	2304	847929,5	333758,2	12,55	123°29'39"
46	2303	847919,8	333768,1	13,77	134°15'2"
47	2302	847908,8	333775,9	13,51	144°32'7"
48	2301	847892,6	333782,6	17,59	157°49'27"
49	2300	847881,7	333784,3	10,94	171°8'36"
50	2299	847865	333785,6	16,82	175°21'15"
51	2298	847856,5	333786,1	8,52	176°59'14"
52	2297	847846	333788,1	10,66	168°54'14"
53	2296	847848,1	333782,7	5,84	290°44'52"
54	2295	847846,8	333781	2,14	232°58'11"
55	2294	847844,2	333780,5	2,61	189°29'54"
56	2293	847840,8	333781,5	3,57	164°24'26"
57	2292	847837,3	333782,5	3,56	164°12'33"
58	2291	847824,9	333795,8	18,23	133°5'16"
59	2290	847812	333815,3	23,4	123°23'29"
60	2289	847789,5	333860,6	50,6	116°26'18"
61	2288	847789,3	333866,2	5,58	92°15'28"
62	2287	847795,7	333872,9	9,26	45°55'9"
63	2286	847797,2	333873	1,48	7°17'10"
64	2285	847780,1	333910,4	41,04	114°34'45"

65	2284	847775,8	333909,6	4,42	190°19'34"
66	2283	847771,6	333913,3	5,56	138°16'51"
67	2282	847767	333924,6	12,2	112°17'54"
68	2281	847758,8	333944,5	21,53	112°18'2"
69	2280	847746	333971,6	29,97	115°14'23"
70	2279	847729,4	334012,8	44,42	111°59'9"
71	2278	847713,5	334046,3	37,07	115°19'40"
72	2277	847691,3	334089,5	48,62	117°14'41"
73	2276	847668,5	334135,3	51,13	116°25'47"
74	2275	847651,6	334175,2	43,33	112°56'36"
75	2274	847633	334221,8	50,16	111°51'1"
76	2273	847575,7	334358,9	148,6	112°40'50"
77	2272	847537	334439,7	89,59	115°32'38"
78	2271	847517,6	334482,7	47,17	114°20'15"
79	2270	847475,3	334579,4	105,53	113°38'8"
80	2269	847422,4	334701,9	133,45	113°19'48"
81	2268	847388,4	334782	87	113°1'10"
82	2267	847353,6	334859,2	84,72	114°14'41"
83	2266	847341,8	334883,1	26,65	116°17'10"
84	2265	847342	334886,6	3,45	86°20'27"
85	2264	847343,1	334891,1	4,65	76°49'48"
86	2263	847343,5	334893	1,92	77°3'1"
87	2262	847329,8	334923,2	33,23	114°28'15"
88	2261	847328,4	334923	1,39	187°8'43"
89	2260	847328,3	334923	0,11	185°11'40"
90	2259	847322,6	334926,9	6,87	146°1'57"
91	2258	847308,8	334959,7	35,63	112°47'13"
92	2257	847303,4	334973,8	15,04	110°55'2"
93	2256	847303,6	334978,8	5,01	87°35'59"
94	2255	847303,8	334982,7	3,93	87°43'42"
95	1025	847277,5	335043	65,75	113°35'39"
96	1026	847257,1	335039,4	20,7	189°47'24"
97	1027	847280,1	334990,9	53,75	295°21'32"
98	1028	847291,4	334960,3	32,63	290°21'24"
99	1029	847298,3	334944	17,69	292°51'15"
100	1030	847312,5	334912,5	34,54	294°14'7"
101	1031	847322,2	334891,3	23,29	294°37'1"
102	1032	847333,1	334864,7	28,74	292°19'37"
103	1033	847352,2	334821,5	47,28	293°48'0"
104	1034	847372,5	334776,6	49,29	294°24'44"
105	1035	847388,2	334739,4	40,34	292°48'32"
106	1036	847404,6	334701,9	40,9	293°36'25"
107	1037	847420,9	334664,2	41,1	293°29'23"
108	1038	847438,3	334625,2	42,75	293°58'29"
109	1039	847455,9	334585,9	43,01	294°5'52"
110	1040	847473,9	334546,3	43,47	294°28'40"
111	1041	847491,1	334506	43,83	293°6'27"

112	1042	847509,1	334465,9	44	294°8'51"
113	1043	847515,2	334450,9	16,18	292°11'22"
114	1044	847535,2	334404,9	50,18	293°33'3"
115	1045	847550,2	334372	36,19	294°29'23"
116	1046	847570,2	334328,2	48,09	294°33'41"
117	1047	847578,1	334309,5	20,27	292°49'12"
118	1048	847590,4	334282,5	29,74	294°22'3"
119	1049	847608,6	334239,9	46,24	293°10'39"
120	1050	847627,6	334196,2	47,71	293°28'51"
121	1051	847632,4	334183,8	13,3	291°20'15"
122	1052	847648,3	334151	36,42	295°52'7"
123	1053	847665	334114,6	40,08	294°32'40"
124	1054	847682,4	334076,2	42,17	294°24'49"
125	1055	847689,2	334060,3	17,27	293°19'45"
126	1056	847701,9	334033,5	29,68	295°12'34"
127	1057	847718,1	333997,3	39,61	294°8'19"
128	1058	847735,6	333960,2	41,08	295°20'10"
129	2254	847752,5	333922,7	41,05	294°11'11"
130	1059	847753,8	333919,6	3,38	294°3'56"
131	2253	847761,1	333903,7	17,56	294°33'56"
132	1060	847772,6	333878,7	27,49	294°32'32"
133	1061	847780,6	333861,6	18,85	295°14'47"
134	1062	847796,9	333826,9	38,38	295°6'58"
135	1063	847809,1	333801,7	27,98	295°48'18"
136	1064	847821,7	333782,3	23,1	303°0'7"
137	1065	847833,5	333768,2	18,45	309°57'53"
138	1066	847839,8	333761,2	9,4	312°1'25"
139	1067	847843,1	333760	3,49	340°34'41"
140	1068	847879,1	333729,8	47,01	320°2'52"
141	2252	847894,9	333721,3	17,95	331°31'19"
142	2251	847912,6	333711,7	20,12	331°32'14"
143	1069	847924,5	333705,2	13,52	331°30'4"
144	1070	847973,5	333693,7	50,39	346°44'59"
145	1071	848023,7	333691,2	50,2	357°11'28"
146	1072	848090	333691,8	66,36	0°27'58"
147	1073	848187,7	333690,1	97,72	359°0'54"
148	2250	848196,7	333690,3	8,96	1°35'54"
149	2249	848221,8	333691	25,11	1°33'7"
150	1074	848254,1	333691,9	32,27	1°33'45"
151	1075	848362,2	333691,3	108,11	359°41'52"
152	1076	848409,5	333693,7	47,38	2°56'23"
153	1077	848468,1	333693,7	58,58	359°56'29"
154	1078	848507,7	333693,7	39,65	0°0'0"
155	1079	848556,5	333694,9	48,82	1°23'48"
156	1080	848646,3	333693,7	89,81	359°14'4"
157	1081	848701	333695,5	54,73	1°51'50"
158	1082	848788,1	333695,4	87,05	359°56'50"

159	1083	848861,4	333695,5	73,29	0°7'2"
160	1084	848948,7	333695,5	87,38	0°0'24"
161	1085	849024,8	333697,1	76,12	1°10'28"
162	1086	849122,5	333697,1	97,65	0°0'0"
163	1087	849255,7	333698,4	133,25	0°34'19"
164	1088	849339	333700,1	83,29	1°8'7"
165	1089	849455,2	333700,4	116,17	0°10'21"
166	1090	849587,6	333700,3	132,39	359°56'6"
167	1091	849590,8	333700,4	3,26	1°45'25"
168	1092	849660,5	333701	69,65	0°31'6"
169	1093	849757,5	333699,9	97,05	359°19'58"
170	1094	849798,5	333694,5	41,31	352°31'2"
171	2348	848063,4	333662		
172	924	848061,7	333666,1	4,48	112°16'33"
173	925	848061,2	333666,7	0,75	129°36'38"
174	926	848049,7	333666,5	11,58	181°2'20"
175	927	847994,5	333667,7	55,15	178°43'20"
176	928	847942,6	333673,7	52,28	173°28'33"
177	929	847895,4	333687,3	49,07	163°55'17"
178	930	847868	333675,9	29,71	202°25'16"
179	2350	847857,3	333658,7	20,28	238°7'13"
180	2349	847878,6	333659,1	21,33	0°54'48"
181	2348	848063,4	333662	184,85	0°54'30"
182	2351	847873,1	333666,7		
183	2352	847873,1	333668,7	2	90°0'0"
184	2353	847871,1	333668,7	2,01	180°0'0"
185	2354	847871,1	333666,7	2	270°0'0"
186	2351	847873,1	333666,7	2,01	0°0'0"
187	2355	847912,3	333726,2		
188	2356	847912,3	333728,2	2	90°0'0"
189	2357	847910,3	333728,2	2	180°0'0"
190	2358	847910,3	333726,2	2	270°0'0"
191	2355	847912,3	333726,2	2	0°0'0"
192	2359	847928,7	333739,8		
193	2360	847928,7	333741,8	2	90°0'0"
194	2361	847926,7	333741,8	1,99	180°0'0"
195	2362	847926,7	333739,8	2	270°0'0"
196	2359	847928,7	333739,8	1,99	0°0'0"
197	871	852044,9	332423,4		
198	872	852037,6	332427,4	8,38	151°39'44"
199	873	851974,8	332461,1	71,25	151°44'15"
200	874	851942,4	332480,5	37,8	149°7'10"
201	875	851864,1	332523,2	89,14	151°24'29"
202	876	851809,4	332555,4	63,45	149°28'28"
203	877	851745,6	332592,3	73,67	149°59'10"
204	878	851663	332638,4	94,63	150°52'2"
205	879	851575,1	332686,7	100,28	151°10'5"

206	880	851451,5	332754,2	140,88	151°21'40"
207	881	851368,9	332801,8	95,31	150°3'51"
208	882	851259,9	332862,5	124,77	150°53'45"
209	883	851158,4	332920,1	116,76	150°24'26"
210	884	851075,5	332966,1	94,74	151°0'30"
211	885	851011	333000,9	73,3	151°35'8"
212	886	850937,7	333042,2	84,1	150°39'8"
213	887	850833,3	333098,6	118,63	151°36'50"
214	888	850737,8	333155,5	111,26	149°12'18"
215	889	850639,7	333208	111,18	151°50'40"
216	890	850554,1	333255,5	97,95	150°59'9"
217	891	850449	333316,6	121,58	149°50'52"
218	892	850364,9	333364,1	96,54	150°30'22"
219	893	850297,8	333399,4	75,85	152°15'58"
220	894	850238,3	333431,7	67,66	151°29'3"
221	895	850143,2	333484,9	109,02	150°47'49"
222	896	850070	333528,2	85,03	149°23'48"
223	897	850033,4	333547	41,17	152°46'53"
224	898	849981,7	333576,8	59,61	150°3'30"
225	899	849923,6	333608,5	66,25	151°23'5"
226	900	849854,7	333647,1	78,93	150°42'48"
227	901	849803,7	333666,6	54,64	159°7'25"
228	902	849768	333673	36,23	169°42'49"
229	903	849760	333674,6	8,15	169°6'14"
230	904	849711,2	333674	48,83	180°42'57"
231	905	849659,9	333675,8	51,32	177°56'44"
232	906	849590	333675,2	69,93	180°30'29"
233	907	849567,8	333675,5	22,21	179°5'50"
234	908	849478,4	333673,8	89,37	181°6'56"
235	909	849388,8	333673,5	89,59	180°9'59"
236	910	849273,8	333672,8	115,01	180°20'37"
237	911	849132,3	333673	141,54	179°56'36"
238	912	849060,3	333670,1	72	182°18'2"
239	913	848913,9	333668,9	146,41	180°27'56"
240	914	848794,8	333668	119,1	180°25'7"
241	915	848702,9	333666,8	91,9	180°44'53"
242	916	848675,4	333665,9	27,58	181°50'56"
243	917	848514,7	333666,8	160,7	179°40'45"
244	918	848340,3	333665	174,41	180°35'29"
245	919	848201,6	333663,3	138,64	180°44'8"
246	920	848203,1	333656,4	7,02	282°10'59"
247	2432	848246	333651,9	43,07	354°3'18"
248	2431	848312,2	333652,3	66,29	0°19'17"
249	2430	848550,3	333653,7	238,07	0°20'14"
250	2429	848692,1	333655	141,8	0°30'58"
251	2428	848838,5	333656,1	146,36	0°26'19"
252	2427	848982,6	333657,2	144,12	0°25'59"

253	2426	849189,2	333658,9	206,64	0°27'58"
254	2425	849387,1	333660,1	197,86	0°21'37"
255	2424	849568,7	333661,2	181,66	0°19'44"
256	2423	849647,3	333660,8	78,61	359°42'12"
257	2422	849703,3	333657,8	56,01	356°58'30"
258	2421	849743,6	333653,2	40,63	353°32'7"
259	2420	849754,7	333651,3	11,27	349°59'9"
260	2419	849785,9	333651,7	31,15	0°51'50"
261	2418	849788,8	333646,4	6,11	299°12'34"
262	2417	849788,4	333644,9	1,55	253°15'47"
263	2416	849808,7	333639,9	20,9	346°12'11"
264	2415	849811	333641,9	3,02	40°49'28"
265	2414	849816,4	333643,8	5,78	19°11'14"
266	2413	849819,5	333644,1	3,08	5°23'47"
267	2412	849853,2	333627,8	37,44	334°14'33"
268	2411	849886,6	333613,8	36,26	337°11'60"
269	2410	849908,5	333604,7	23,66	337°30'38"
270	2409	849948	333586	43,73	334°39'14"
271	2408	849968	333576,5	22,09	334°38'29"
272	2407	849998,7	333559,3	35,21	330°40'59"
273	2406	850020,3	333548,2	24,35	332°45'4"
274	2405	850063,4	333523,8	49,52	330°28'44"
275	2404	850101,9	333499,8	45,33	328°4'25"
276	2403	850116,2	333490,5	17,02	327°5'5"
277	2402	850160,7	333467,6	50,11	332°46'13"
278	2401	850187,4	333454,1	29,9	333°14'47"
279	2400	850207,4	333442,6	23,07	329°56'5"
280	2399	850237,9	333424,9	35,23	329°53'53"
281	2398	850255,6	333416,9	19,38	335°39'23"
282	2397	850293,6	333397,6	42,68	333°3'24"
283	2396	850308,3	333389,8	16,63	332°6'36"
284	2395	850348,7	333367,3	46,21	330°51'40"
285	2394	850363,4	333357,8	17,51	327°13'3"
286	2393	850405	333337,4	46,35	333°53'18"
287	2392	850417,6	333331,3	14,02	334°12'10"
288	2391	850460,1	333307,4	48,74	330°34'7"
289	2390	850501,3	333284,4	47,15	330°54'6"
290	2389	850515,6	333275,2	17,04	327°4'29"
291	2388	850563,5	333248,1	55,07	330°29'1"
292	2387	850611,2	333220,1	55,31	329°37'27"
293	2386	850660,6	333193,6	56,05	331°47'54"
294	2385	850710,4	333166,9	56,53	331°48'10"
295	2384	850761,9	333138,7	58,7	331°19'18"
296	2383	850810,5	333107,6	57,67	327°20'26"
297	2382	850861,2	333077,9	58,71	329°39'26"
298	2381	850912,2	333048,9	58,75	330°23'52"
299	2380	850964,2	333020,5	59,17	331°19'48"

300	2379	851013,5	332988,3	58,95	326°54'50"
301	2378	851064	332958,5	58,62	329°22'47"
302	2377	851081	332948,4	19,79	329°21'14"
303	2376	851097	332941,2	17,5	335°52'52"
304	2375	851115,7	332933,9	20,11	338°31'36"
305	2374	851142,4	332919,4	30,38	331°27'10"
306	2373	851169,3	332902,3	31,85	327°40'55"
307	2372	851206,5	332881,9	42,42	331°16'19"
308	2371	851317,9	332821,2	126,91	331°23'7"
309	2370	851363,7	332796,1	52,21	331°21'48"
310	2369	851410,4	332770,3	53,36	330°59'59"
311	2368	851505,4	332717,7	108,58	331°2'38"
312	2367	851904	332492	458	330°28'53"
313	2366	851917,4	332480,5	17,74	319°19'18"
314	2365	851917,8	332479	1,59	285°24'17"
315	2364	852020,9	332421,8	117,79	331°0'4"
316	2363	852044,3	332423	23,42	2°55'33"
317	871	852044,9	332423,4	0,79	28°50'34"
318	2434	848220,8	333704,4		
319	2435	848220,8	333706,4	2	90°0'0"
320	2436	848218,8	333706,4	1,99	180°0'0"
321	2437	848218,8	333704,4	2	270°0'0"
322	2434	848220,8	333704,4	1,99	0°0'0"
323	2438	848332,7	333702,7		
324	2439	848332,7	333704,7	2	90°0'0"
325	2440	848330,7	333704,7	2	180°0'0"
326	2441	848330,7	333702,7	2	270°0'0"
327	2438	848332,7	333702,7	2	0°0'0"
328	2442	848398,8	333702,7		
329	2443	848398,8	333704,7	2	90°0'0"
330	2444	848396,8	333704,7	2	180°0'0"
331	2445	848396,8	333702,7	2	270°0'0"
332	2442	848398,8	333702,7	2	0°0'0"
333	2446	848469,1	333702,8		
334	2447	848469,1	333704,8	2	90°0'0"
335	2448	848467,1	333704,8	2	180°0'0"
336	2449	848467,1	333702,8	2	270°0'0"
337	2446	848469,1	333702,8	2	0°0'0"
338	2450	848539,4	333702,8		
339	2451	848539,4	333704,8	2	90°0'0"
340	2452	848537,4	333704,8	2	180°0'0"
341	2453	848537,4	333702,8	2	270°0'0"
342	2450	848539,4	333702,8	2	0°0'0"
343	2454	848605,4	333702,9		
344	2455	848605,4	333704,9	2	90°0'0"
345	2456	848603,4	333704,9	2	180°0'0"
346	2457	848603,4	333702,9	2	270°0'0"

347	2454	848605,4	333702,9	2	0°0'0"
348	2458	848670,8	333702,9		
349	2459	848670,8	333704,9	2	90°0'0"
350	2460	848668,8	333704,9	2	180°0'0"
351	2461	848668,8	333702,9	2	270°0'0"
352	2458	848670,8	333702,9	2	0°0'0"
353	2462	848740,9	333702,9		
354	2463	848740,9	333704,9	2	90°0'0"
355	2464	848738,9	333704,9	2	180°0'0"
356	2465	848738,9	333702,9	2	270°0'0"
357	2462	848740,9	333702,9	2	0°0'0"
358	2466	848818,1	333703		
359	2467	848818,1	333705	2	90°0'0"
360	2468	848816,1	333705	2	180°0'0"
361	2469	848816,1	333703	2	270°0'0"
362	2466	848818,1	333703	2	0°0'0"
363	2470	848869,2	333703		
364	2471	848869,2	333705	2	90°0'0"
365	2472	848867,2	333705	2	180°0'0"
366	2473	848867,2	333703	2	270°0'0"
367	2470	848869,2	333703	2	0°0'0"
368	2474	848938,9	333703,1		
369	2475	848938,9	333705,1	2	90°0'0"
370	2476	848936,9	333705,1	2	180°0'0"
371	2477	848936,9	333703,1	2	270°0'0"
372	2474	848938,9	333703,1	2	0°0'0"
373	2478	849004,8	333703,1		
374	2479	849004,8	333705,1	2	90°0'0"
375	2480	849002,8	333705,1	2	180°0'0"
376	2481	849002,8	333703,1	2	270°0'0"
377	2478	849004,8	333703,1	2	0°0'0"
378	2482	849072	333703,1		
379	2483	849072	333705,1	2	90°0'0"
380	2484	849070	333705,1	2	180°0'0"
381	2485	849070	333703,1	2	270°0'0"
382	2482	849072	333703,1	2	0°0'0"
383	2486	849139,5	333703,2		
384	2487	849139,5	333705,2	2	90°0'0"
385	2488	849137,5	333705,2	2	180°0'0"
386	2489	849137,5	333703,2	2	270°0'0"
387	2486	849139,5	333703,2	2	0°0'0"
388	2490	849210,4	333703,2		
389	2491	849210,4	333705,2	2	90°0'0"
390	2492	849208,3	333705,2	2,01	180°0'0"
391	2493	849208,3	333703,2	2	270°0'0"
392	2490	849210,4	333703,2	2,01	0°0'0"
393	2494	849278,9	333703,2		

394	2495	849278,9	333705,2	2	90°0'0"
395	2496	849276,9	333705,2	2	180°0'0"
396	2497	849276,9	333703,2	2	270°0'0"
397	2494	849278,9	333703,2	2	0°0'0"
398	2498	849361,4	333703,3		
399	2499	849361,4	333705,3	2	90°0'0"
400	2500	849359,4	333705,3	2	180°0'0"
401	2501	849359,4	333703,3	2	270°0'0"
402	2498	849361,4	333703,3	2	0°0'0"
403	2502	849413,6	333703,3		
404	2503	849413,6	333705,3	2	90°0'0"
405	2504	849411,6	333705,3	2	180°0'0"
406	2505	849411,6	333703,3	2	270°0'0"
407	2502	849413,6	333703,3	2	0°0'0"
408	2506	849481,5	333703,4		
409	2507	849481,5	333705,4	2	90°0'0"
410	2508	849479,5	333705,4	2	180°0'0"
411	2509	849479,5	333703,4	2	270°0'0"
412	2506	849481,5	333703,4	2	0°0'0"
413	2510	849549,2	333703,4		
414	2511	849549,2	333705,4	2	90°0'0"
415	2512	849547,2	333705,4	2	180°0'0"
416	2513	849547,2	333703,4	2	270°0'0"
417	2510	849549,2	333703,4	2	0°0'0"
418	2514	849615,8	333703,7		
419	2515	849615,8	333705,7	2	90°0'0"
420	2516	849613,8	333705,7	2	180°0'0"
421	2517	849613,8	333703,7	2	270°0'0"
422	2514	849615,8	333703,7	2	0°0'0"
423	2518	849676,3	333704,8		
424	2519	849676,3	333706,8	2	90°0'0"
425	2520	849674,3	333706,8	2	180°0'0"
426	2521	849674,3	333704,8	2	270°0'0"
427	2518	849676,3	333704,8	2	0°0'0"
428	2522	849754,1	333702,8		
429	2523	849754,1	333704,8	2	90°0'0"
430	2524	849752,1	333704,8	2	180°0'0"
431	2525	849752,1	333702,8	2	270°0'0"
432	2522	849754,1	333702,8	2	0°0'0"
433	2526	852094	332449,8		
434	2586	852047,8	332475,5	52,85	150°54'30"
435	2585	851925,6	332543,3	139,76	151°0'22"
436	2584	851721,1	332657,2	234,1	150°52'25"
437	2583	851646,5	332698,7	85,36	150°55'27"
438	2582	851584,4	332732,9	70,88	151°10'17"
439	2581	851525,9	332766,2	67,3	150°21'12"
440	2580	851523,9	332766,2	1,99	180°0'0"

441	2579	851523,9	332768,2	2	90°0'0"
442	2578	851467,3	332800	64,94	150°38'53"
443	2577	851467,3	332798,4	1,58	270°0'0"
444	2576	851465,3	332798,4	2,01	180°0'0"
445	2575	851465,3	332800,4	2	90°0'0"
446	2574	851407,2	332833	66,64	150°40'36"
447	2573	851396,3	332838,9	12,36	151°34'15"
448	2572	851396,3	332837,5	1,46	270°0'0"
449	2571	851394,3	332837,5	2,01	180°0'0"
450	2570	851394,3	332839,5	2	90°0'0"
451	2569	851395,3	332839,5	1,01	0°0'0"
452	2568	851394,1	332840,1	1,37	151°45'21"
453	2567	851336,4	332872,8	66,31	150°30'44"
454	2566	851304,8	332889,9	36,01	151°31'13"
455	2565	851273	332907,2	36,19	151°28'50"
456	2564	851273	332905,4	1,84	270°0'0"
457	2563	851271	332905,4	2	180°0'0"
458	2562	851271	332907,4	2	90°0'0"
459	2561	851272,7	332907,4	1,71	0°0'0"
460	2560	851213,1	332939,7	67,77	151°29'15"
461	2559	851209,5	332941,7	4,09	150°44'29"
462	2558	851209,5	332940,3	1,46	270°0'0"
463	2557	851207,5	332940,3	2	180°0'0"
464	2556	851207,5	332942,3	2	90°0'0"
465	2555	851208,6	332942,3	1,02	0°0'0"
466	2554	851172,8	332962,2	40,99	150°49'38"
467	2553	851151,8	332974,5	24,28	149°38'36"
468	2552	851104,7	332999,8	53,5	151°44'21"
469	2551	851063,5	333023	47,31	150°39'1"
470	2550	851013	333051,2	57,8	150°48'35"
471	2549	850961,9	333080	58,67	150°34'38"
472	2548	850859,7	333136,8	116,91	150°56'1"
473	2547	850808,6	333164,6	58,16	151°28'42"
474	2546	850757,7	333192,8	58,17	151°1'29"
475	2545	850656,4	333251,7	117,23	149°49'57"
476	2544	850556,3	333306	113,86	151°31'59"
477	2543	850506,5	333332,5	56,44	151°59'12"
478	2542	850358,2	333412,6	168,52	151°36'20"
479	2541	850309,8	333440	55,56	150°30'35"
480	2540	850261,5	333466,5	55,15	151°16'10"
481	2539	850213,3	333495,1	56,02	149°17'14"
482	2538	850163,7	333520,7	55,86	152°39'19"
483	2537	850114,7	333548,5	56,32	150°27'30"
484	2536	850066,8	333574,4	54,48	151°38'17"
485	2535	850021,1	333600,3	52,45	150°26'56"
486	2534	849978,7	333624,7	48,98	150°7'18"
487	2533	849959,9	333634,1	20,98	153°9'58"

488	2532	849925,7	333652,2	38,74	152°11'53"
489	2531	849893,4	333671,9	37,78	148°36'53"
490	2530	849879,1	333678	15,59	156°49'7"
491	2529	849862,2	333685	18,3	157°32'28"
492	2528	849827,8	333697	36,38	160°48'0"
493	1096	849805,6	333703,7	23,25	163°14'7"
494	1097	849805,7	333698,9	4,77	272°17'60"
495	1098	849805,7	333698,9	0,05	270°0'0"
496	1099	849805,9	333698,8	0,12	340°1'1"
497	1100	849842,2	333686,7	38,34	341°31'21"
498	1101	849844	333686,1	1,9	341°33'54"
499	1102	849849,9	333683,2	6,57	333°35'28"
500	1103	849898,8	333658	55	332°48'5"
501	1104	849983,2	333612	96,12	331°24'2"
502	1105	850059	333569,8	86,77	330°54'2"
503	1106	850099,3	333546,4	46,63	329°48'20"
504	1107	850173,8	333507,1	84,18	332°11'56"
505	1108	850266	333456,1	105,4	331°3'15"
506	1109	850327,5	333421	70,76	330°19'10"
507	1110	850393,1	333384,6	75,07	330°56'9"
508	1111	850477,2	333337	96,56	330°30'43"
509	1112	850582,9	333277,2	121,55	330°28'49"
510	1113	850668,9	333230,6	97,79	331°32'24"
511	1114	850766	333176	111,37	330°40'23"
512	1115	850862	333122	110,1	330°39'10"
513	1116	850932,3	333081,9	81	330°15'37"
514	1117	850966	333062,6	38,75	330°15'58"
515	1118	851039,2	333021,4	84,08	330°39'5"
516	1119	851103,7	332986,6	73,31	331°35'21"
517	1120	851186,6	332940,6	94,75	331°0'40"
518	1121	851288,2	332883	116,78	330°24'44"
519	1122	851397,2	332822,3	124,76	330°53'52"
520	1123	851467,3	332783,9	79,99	331°18'38"
521	1124	851505,3	332760,9	44,38	328°47'18"
522	1125	851603,4	332707,2	111,82	331°18'37"
523	1126	851690,6	332657,7	100,32	330°24'6"
524	1127	851772,4	332613,9	92,74	331°49'26"
525	1128	851837,7	332575,9	75,6	329°51'37"
526	1129	851892,4	332543,7	63,44	329°27'55"
527	1130	851970,7	332501	89,14	331°25'0"
528	1131	852003,1	332481,6	37,81	329°7'38"
529	1132	852060,7	332449,7	65,88	330°59'58"
530	1133	852068,3	332445,2	8,81	329°12'53"
531	1134	852084	332448,7	16,11	12°41'27"
532	1135	852088,8	332449,8	4,94	12°44'33"
533	2526	852094	332449,8	5,18	0°0'0"
534	2587	849879,3	333675		

535	2588	849879,3	333677	2	90°0'0"
536	2589	849877,3	333677	2	180°0'0"
537	2590	849877,3	333675	2	270°0'0"
538	2587	849879,3	333675	2	0°0'0"
539	2591	849929,8	333647		
540	2592	849929,8	333649	2	90°0'0"
541	2593	849927,8	333649	2	180°0'0"
542	2594	849927,8	333647	2	270°0'0"
543	2591	849929,8	333647	2	0°0'0"
544	2595	849977,5	333620,4		
545	2596	849977,5	333622,4	2	90°0'0"
546	2597	849975,5	333622,4	2	180°0'0"
547	2598	849975,5	333620,4	2	270°0'0"
548	2595	849977,5	333620,4	2	0°0'0"
549	2599	850033,3	333589,4		
550	2600	850033,3	333591,4	2	90°0'0"
551	2601	850031,3	333591,4	2	180°0'0"
552	2602	850031,3	333589,4	2	270°0'0"
553	2599	850033,3	333589,4	2	0°0'0"
554	2603	850093,1	333556,1		
555	2604	850093,1	333558,1	2	90°0'0"
556	2605	850091,1	333558,1	2	180°0'0"
557	2606	850091,1	333556,1	2	270°0'0"
558	2603	850093,1	333556,1	2	0°0'0"
559	2607	850151,1	333523,9		
560	2608	850151,1	333525,9	2	90°0'0"
561	2609	850149,1	333525,9	2	180°0'0"
562	2610	850149,1	333523,9	2	270°0'0"
563	2607	850151,1	333523,9	2	0°0'0"
564	2611	850213,9	333489		
565	2612	850213,9	333491	2	90°0'0"
566	2613	850211,9	333491	2	180°0'0"
567	2614	850211,9	333489	2	270°0'0"
568	2611	850213,9	333489	2	0°0'0"
569	2615	850278,6	333453		
570	2616	850278,6	333455	2	90°0'0"
571	2617	850276,6	333455	2	180°0'0"
572	2618	850276,6	333453	2	270°0'0"
573	2615	850278,6	333453	2	0°0'0"
574	2619	850337,8	333420,2		
575	2620	850337,8	333422,2	2	90°0'0"
576	2621	850335,8	333422,2	1,99	180°0'0"
577	2622	850335,8	333420,2	2	270°0'0"
578	2619	850337,8	333420,2	1,99	0°0'0"
579	2623	850398,7	333386,5		
580	2624	850398,7	333388,5	2	90°0'0"
581	2625	850396,6	333388,5	2,01	180°0'0"

582	2626	850396,6	333386,5	2	270°0'0"
583	2623	850398,7	333386,5	2,01	0°0'0"
584	2627	850459,6	333353		
585	2628	850459,6	333355	2	90°0'0"
586	2629	850457,6	333355	2	180°0'0"
587	2630	850457,6	333353	2	270°0'0"
588	2627	850459,6	333353	2	0°0'0"
589	2631	850518,9	333320,3		
590	2632	850518,9	333322,3	2	90°0'0"
591	2633	850516,9	333322,3	2	180°0'0"
592	2634	850516,9	333320,3	2	270°0'0"
593	2631	850518,9	333320,3	2	0°0'0"
594	2635	850580,4	333286,5		
595	2636	850580,4	333288,5	2	90°0'0"
596	2637	850578,4	333288,5	2	180°0'0"
597	2638	850578,4	333286,5	2	270°0'0"
598	2635	850580,4	333286,5	2	0°0'0"
599	2639	850639,4	333254		
600	2640	850639,4	333256	2	90°0'0"
601	2641	850637,4	333256	2	180°0'0"
602	2642	850637,4	333254	2	270°0'0"
603	2639	850639,4	333254	2	0°0'0"
604	2643	850698,6	333221,4		
605	2644	850698,6	333223,4	2	90°0'0"
606	2645	850696,6	333223,4	2	180°0'0"
607	2646	850696,6	333221,4	2	270°0'0"
608	2643	850698,6	333221,4	2	0°0'0"
609	2647	850762,5	333186,3		
610	2648	850762,5	333188,3	2	90°0'0"
611	2649	850760,5	333188,3	2	180°0'0"
612	2650	850760,5	333186,3	2	270°0'0"
613	2647	850762,5	333186,3	2	0°0'0"
614	2651	850822,3	333153,4		
615	2652	850822,3	333155,4	2	90°0'0"
616	2653	850820,3	333155,4	2	180°0'0"
617	2654	850820,3	333153,4	2	270°0'0"
618	2651	850822,3	333153,4	2	0°0'0"
619	2655	850875,7	333124		
620	2656	850875,7	333126	2	90°0'0"
621	2657	850873,7	333126	2	180°0'0"
622	2658	850873,7	333124	2	270°0'0"
623	2655	850875,7	333124	2	0°0'0"
624	2659	850947	333084,7		
625	2660	850947	333086,7	2	90°0'0"
626	2661	850945	333086,7	2	180°0'0"
627	2662	850945	333084,7	2	270°0'0"
628	2659	850947	333084,7	2	0°0'0"

629	2663	851014,7	333047,5		
630	2664	851014,7	333049,5	2	90°0'0"
631	2665	851012,7	333049,5	2	180°0'0"
632	2666	851012,7	333047,5	2	270°0'0"
633	2663	851014,7	333047,5	2	0°0'0"
634	2667	851077,2	333013,1		
635	2668	851077,2	333015,1	2	90°0'0"
636	2669	851075,2	333015,1	2	180°0'0"
637	2670	851075,2	333013,1	2	270°0'0"
638	2667	851077,2	333013,1	2	0°0'0"
639	2671	851144,8	332975,9		
640	2672	851144,8	332977,9	2	90°0'0"
641	2673	851142,8	332977,9	2	180°0'0"
642	2674	851142,8	332975,9	2	270°0'0"
643	2671	851144,8	332975,9	2	0°0'0"
644	2675	851340,2	332868,3		
645	2676	851340,2	332870,3	2	90°0'0"
646	2677	851338,2	332870,3	2	180°0'0"
647	2678	851338,2	332868,3	2	270°0'0"
648	2675	851340,2	332868,3	2	0°0'0"
649	863	852242	332308,4		
650	864	852226	332315,9	17,68	154°43'29"
651	865	852184,5	332340,4	48,21	149°26'45"
652	866	852140,1	332366,9	51,67	149°7'19"
653	867	852099,8	332390,8	46,86	149°21'48"
654	868	852059,5	332415,6	47,29	148°24'39"
655	869	852047	332422,3	14,16	151°42'56"
656	870	852047	332422,3	0,04	153°26'6"
657	2684	852044,7	332421,1	2,63	208°25'8"
658	2683	852024,2	332420	20,57	182°57'26"
659	2682	852076,4	332390,8	59,91	330°45'42"
660	2681	852078,3	332391	1,89	8°17'50"
661	2680	852233,6	332308,6	175,84	332°3'23"
662	2679	852239,4	332308,6	5,81	0°0'0"
663	863	852242	332308,4	2,54	354°7'57"
664	2685	852272,5	332350,9		
665	2687	852232,5	332372,2	45,35	152°2'53"
666	2686	852099,9	332446,5	151,97	150°42'47"
667	1138	852092,1	332446,5	7,78	180°0'0"
668	1139	852089,8	332446	2,43	192°50'8"
669	1140	852073,9	332442,4	16,29	192°41'48"
670	1141	852076,7	332440,7	3,32	329°11'3"
671	1142	852117,8	332415,5	48,17	328°25'42"
672	1143	852159	332392,2	47,32	330°31'53"
673	1144	852205,2	332367,1	52,58	331°30'34"
674	1145	852246,7	332343,8	47,57	330°42'12"
675	1146	852257	332338,3	11,74	331°50'29"

676	1147	852268,7	332347,8	15,06	39°23'47"
677	1148	852271,4	332350,1	3,54	39°29'40"
678	2685	852272,5	332350,9	1,4	35°25'40"
679	1181	853741,8	332009,2		
680	1182	853748,1	332022,7	14,95	65°4'49"
681	2702	853680,4	332034,5	68,71	170°8'8"
682	2701	853540,1	332056,6	142	171°1'29"
683	2700	853316,8	332091,3	225,95	171°11'12"
684	2699	853087,9	332127,2	231,75	171°4'26"
685	2698	853076,1	332129,3	11,99	170°12'5"
686	2697	852960,4	332146,2	116,89	171°40'21"
687	2696	852423,5	332279,2	553,14	166°4'55"
688	2695	852374,4	332305,5	55,7	151°49'23"
689	2694	852368,8	332307,7	6,02	159°26'38"
690	2693	852317,1	332329,3	56	157°17'38"
691	1149	852279,4	332347,3	41,78	154°30'45"
692	1150	852270,7	332341	10,76	215°26'9"
693	1151	852269,9	332340,4	0,93	219°19'58"
694	1152	852258,3	332330,9	14,99	219°22'12"
695	1153	852277,5	332320,6	21,78	331°50'5"
696	1154	852321,3	332298,4	49,1	333°3'14"
697	1155	852354,8	332285	36,1	338°14'45"
698	1156	852404	332267,9	52,02	340°47'5"
699	2691	852417,7	332264,1	14,23	344°28'10"
700	1157	852452	332254,5	35,58	344°26'54"
701	1158	852456,7	332253,3	4,86	345°26'55"
702	1159	852490,9	332244	35,49	344°51'34"
703	1160	852564,8	332224,9	76,35	345°28'27"
704	1161	852653,7	332202,3	91,69	345°45'22"
705	1162	852704,9	332191	52,44	347°32'45"
706	2690	852722,2	332187,2	17,69	347°25'57"
707	1163	852768,6	332176,8	47,55	347°25'41"
708	2689	852793,2	332169,6	25,68	343°33'18"
709	1164	852835,4	332157,1	44,01	343°33'14"
710	1165	852891,1	332142,7	57,47	345°27'30"
711	1166	852968,7	332126	79,45	347°54'39"
712	2688	852968,8	332126	0,07	351°52'12"
713	1167	852969	332126	0,21	345°57'50"
714	1168	852974,6	332124,8	5,71	347°57'41"
715	1169	853054	332111,6	80,46	350°36'3"
716	1170	853104,5	332102,3	51,43	349°31'29"
717	1171	853177,9	332090,9	74,2	351°12'6"
718	1172	853249,3	332079,2	72,43	350°38'54"
719	1173	853304,7	332070,9	55,94	351°27'25"
720	1174	853370,3	332061,8	66,22	352°6'4"
721	1175	853460,8	332049,1	91,4	352°1'8"
722	1177	853536,3	332037	76,52	350°53'41"

723	1178	853619,8	332024,8	84,4	351°43'47"
724	1179	853678,7	332014,9	59,68	350°26'29"
725	1180	853697,8	332012	19,35	351°15'46"
726	1181	853741,8	332009,2	44,03	356°21'14"
727	2703	852313,6	332327,3		
728	2704	852313,6	332329,3	2	90°0'0"
729	2705	852311,6	332329,3	2	180°0'0"
730	2706	852311,6	332327,3	2	270°0'0"
731	2703	852313,6	332327,3	2	0°0'0"
732	821	853765,6	331971		
733	822	853766,3	331973,7	2,83	76°18'27"
734	823	853731,9	331982,5	35,5	165°38'48"
735	824	853728,7	331983	3,2	171°55'14"
736	825	853670,3	331991,2	59,01	171°57'13"
737	2714	853640,7	331995,6	29,96	171°37'55"
738	2713	853630,7	331997	10,05	171°38'39"
739	826	853613,5	331999,6	17,43	171°35'11"
740	827	853549,7	332009,4	64,49	171°16'5"
741	828	853529,8	332012,9	20,25	170°6'18"
742	829	853476,3	332022,2	54,28	170°6'45"
743	830	853368	332040,6	109,88	170°20'1"
744	831	853300,3	332049,8	68,34	172°18'18"
745	832	853237,4	332060,3	63,75	170°28'59"
746	833	853165,4	332072,1	73,02	170°42'29"
747	834	853092,3	332083,4	73,92	171°10'30"
748	835	853041,7	332092,2	51,35	170°10'41"
749	836	852962,6	332105	80,14	170°47'17"
750	837	852878,4	332123,3	86,19	167°47'21"
751	838	852820,3	332139,3	60,22	164°34'20"
752	839	852753	332156,1	69,43	165°56'45"
753	840	852692,5	332172,8	62,68	164°34'1"
754	841	852639,9	332186	54,28	165°58'8"
755	842	852551,6	332207	90,8	166°36'7"
756	843	852475,8	332226,5	78,21	165°33'18"
757	844	852442,5	332236,6	34,85	163°12'11"
758	845	852390,3	332250,3	53,95	165°14'42"
759	846	852340,8	332268,1	52,59	160°15'9"
760	847	852334	332270,7	7,24	158°51'37"
761	848	852333,1	332271,1	1,03	158°55'21"
762	849	852329,6	332269,3	3,94	207°28'28"
763	850	852361,6	332250,1	37,32	329°1'23"
764	851	852737,1	332153,5	387,75	345°34'59"
765	2711	853085,4	332063,4	359,78	345°30'3"
766	2710	853307,6	332032	224,4	351°56'19"
767	2709	853530,8	331997,4	225,88	351°11'12"
768	2708	853671	331973,6	142,13	350°22'51"
769	819	853753,2	331956,5	84,04	348°13'39"

770	820	853758,1	331960,7	6,49	41°10'23"
771	821	853765,6	331971	12,67	53°39'49"
772	2716	852368,2	332297,3		
773	2717	852368,2	332299,3	2	90°0'0"
774	2718	852366,2	332299,3	2	180°0'0"
775	2719	852366,2	332297,3	2	270°0'0"
776	2716	852368,2	332297,3	2	0°0'0"
777	2720	852425,3	332271		
778	2721	852425,3	332273	2	90°0'0"
779	2722	852423,3	332273	2,01	180°0'0"
780	2723	852423,3	332271	2	270°0'0"
781	2720	852425,3	332271	2,01	0°0'0"
782	2724	852490,9	332254		
783	2725	852490,9	332256	2	90°0'0"
784	2726	852488,9	332256	2	180°0'0"
785	2727	852488,9	332254	2	270°0'0"
786	2724	852490,9	332254	2	0°0'0"
787	2728	852564	332236		
788	2729	852564	332238	2	90°0'0"
789	2730	852562	332238	2	180°0'0"
790	2731	852562	332236	2	270°0'0"
791	2728	852564	332236	2	0°0'0"
792	2732	852630,3	332219,5		
793	2733	852630,3	332221,5	2	90°0'0"
794	2734	852628,3	332221,5	2	180°0'0"
795	2735	852628,3	332219,5	2	270°0'0"
796	2732	852630,3	332219,5	2	0°0'0"
797	2736	852695,5	332203,3		
798	2737	852695,5	332205,3	2	90°0'0"
799	2738	852693,5	332205,3	2,01	180°0'0"
800	2739	852693,5	332203,3	2	270°0'0"
801	2736	852695,5	332203,3	2,01	0°0'0"
802	2740	852766,1	332185,8		
803	2741	852766,1	332187,8	2	90°0'0"
804	2742	852764,1	332187,8	2	180°0'0"
805	2743	852764,1	332185,8	2	270°0'0"
806	2740	852766,1	332185,8	2	0°0'0"
807	2744	852834	332169		
808	2745	852834	332171	2	90°0'0"
809	2746	852832	332171	2	180°0'0"
810	2747	852832	332169	2	270°0'0"
811	2744	852834	332169	2	0°0'0"
812	2748	852905,8	332151,2		
813	2749	852905,8	332153,2	2	90°0'0"
814	2750	852903,8	332153,2	2	180°0'0"
815	2751	852903,8	332151,2	2	270°0'0"
816	2748	852905,8	332151,2	2	0°0'0"

817	2752	852971,9	332134,8		
818	2753	852971,9	332136,8	2	90°0'0"
819	2754	852969,9	332136,8	2	180°0'0"
820	2755	852969,9	332134,8	2	270°0'0"
821	2752	852971,9	332134,8	2	0°0'0"
822	2756	853043,5	332123,9		
823	2757	853043,5	332125,9	2	90°0'0"
824	2758	853041,5	332125,9	2,01	180°0'0"
825	2759	853041,5	332123,9	2	270°0'0"
826	2756	853043,5	332123,9	2,01	0°0'0"
827	2760	853114,3	332113,3		
828	2761	853114,3	332115,3	2	90°0'0"
829	2762	853112,3	332115,3	2	180°0'0"
830	2763	853112,3	332113,3	2	270°0'0"
831	2760	853114,3	332113,3	2	0°0'0"
832	2764	853182,6	332103,6		
833	2765	853182,6	332105,6	2	90°0'0"
834	2766	853180,6	332105,6	2	180°0'0"
835	2767	853180,6	332103,6	2	270°0'0"
836	2764	853182,6	332103,6	2	0°0'0"
837	2768	853244,2	332094,9		
838	2769	853244,2	332096,9	2	90°0'0"
839	2770	853242,2	332096,9	2	180°0'0"
840	2771	853242,2	332094,9	2	270°0'0"
841	2768	853244,2	332094,9	2	0°0'0"
842	2772	853308,3	332085,8		
843	2773	853308,3	332087,8	2	90°0'0"
844	2774	853306,3	332087,8	1,99	180°0'0"
845	2775	853306,3	332085,8	2	270°0'0"
846	2772	853308,3	332085,8	1,99	0°0'0"
847	2776	853376,1	332074,6		
848	2777	853376,1	332076,6	2	90°0'0"
849	2778	853374,1	332076,6	2	180°0'0"
850	2779	853374,1	332074,6	2	270°0'0"
851	2776	853376,1	332074,6	2	0°0'0"
852	2780	853446,1	332063,1		
853	2781	853446,1	332065,1	2	90°0'0"
854	2782	853444,1	332065,1	2	180°0'0"
855	2783	853444,1	332063,1	2	270°0'0"
856	2780	853446,1	332063,1	2	0°0'0"
857	2784	853513,9	332051,9		
858	2785	853513,9	332053,9	2	90°0'0"
859	2786	853511,9	332053,9	2	180°0'0"
860	2787	853511,9	332051,9	2	270°0'0"
861	2784	853513,9	332051,9	2	0°0'0"
862	2788	853582	332040,6		
863	2789	853582	332042,6	2	90°0'0"

864	2790	853580	332042,6	2	180°0'0"
865	2791	853580	332040,6	2	270°0'0"
866	2788	853582	332040,6	2	0°0'0"
867	2792	853643,9	332030,4		
868	2793	853643,9	332032,4	2	90°0'0"
869	2794	853641,9	332032,4	2	180°0'0"
870	2795	853641,9	332030,4	2	270°0'0"
871	2792	853643,9	332030,4	2	0°0'0"
872	2796	853713	332019		
873	2797	853713	332021	2	90°0'0"
874	2798	853711	332021	2	180°0'0"
875	2799	853711	332019	2	270°0'0"
876	2796	853713	332019	2	0°0'0"
877	1188	853801,7	332003,3		
878	2803	853806	332005	4,62	20°58'59"
879	2802	853788,1	332014,1	20,09	153°10'51"
880	1184	853774,2	332019,2	14,86	159°44'17"
881	1185	853776,2	332003,9	15,39	277°32'45"
882	1186	853784,1	331999	9,32	327°45'36"
883	1187	853784,2	331998,9	0,17	327°15'53"
884	1188	853801,7	332003,3	18,07	14°15'33"

63:12:0000000:146:ЗУ2, В2 = 99 кв. м

№	Назв. Точки	Координаты		Расстояние	Дирекционный угол
		X	Y		
1	2432	848246	333651,9		
2	920	848203,1	333656,4	43,07	174°3'18"
3	1281	848204,1	333651,7	4,84	282°10'59"
4	2432	848246	333651,9	41,82	0°22'12"

Проект планировки территории в целях определения границ полосы отвода автомобильной дороги общего пользования регионального значения в Самарской области «Самара - Волгоград» - Осинки - Безенчук, расположенной в муниципальном районе Безенчукский Самарской области

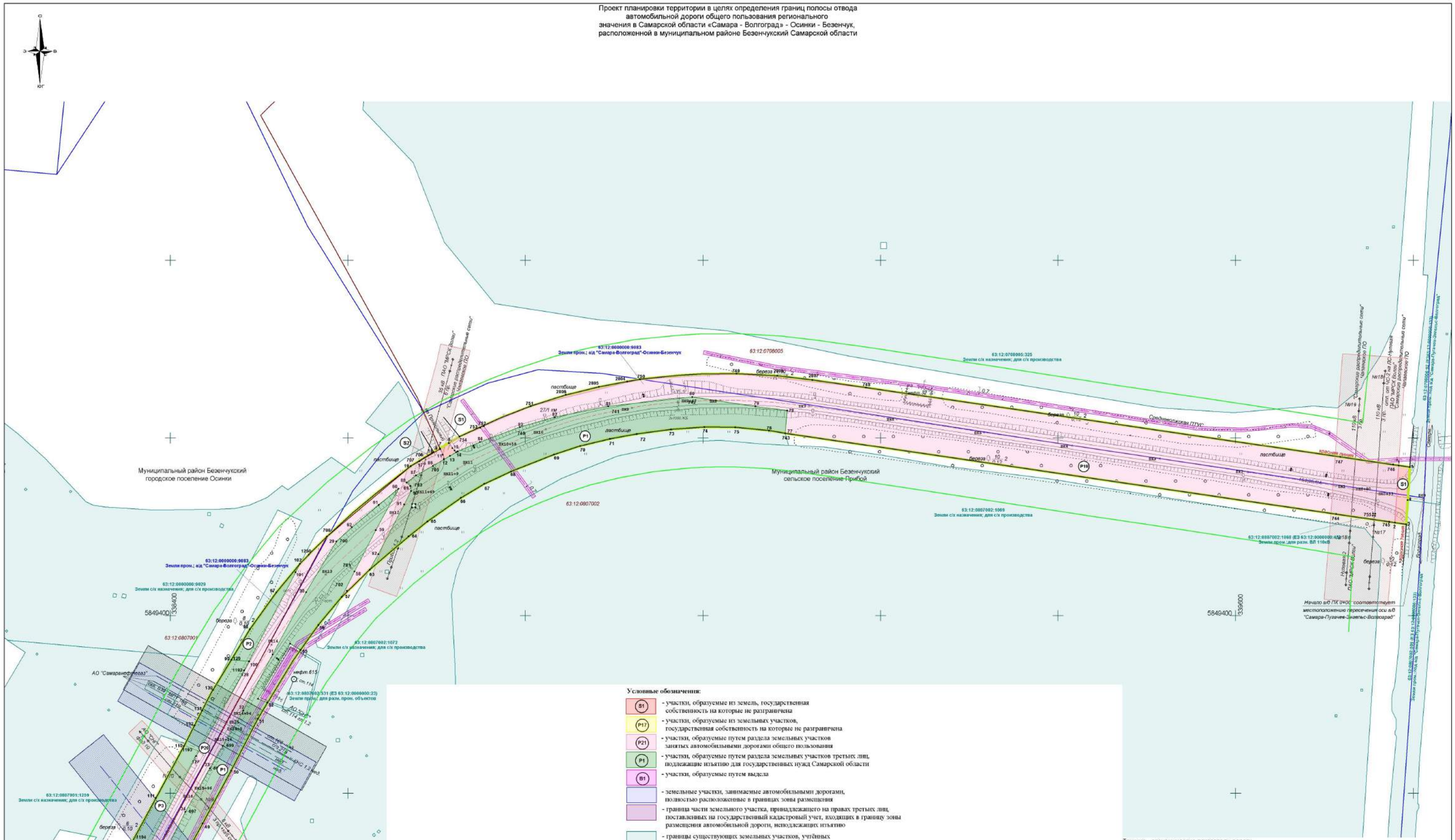

Условные обозначения:

- S1 - участки, образуемые из земель, государственная собственность на которые не разграничена
- P17 - участки, образуемые из земельных участков, государственная собственность на которые не разграничена
- P21 - участки, образуемые путем раздела земельных участков занятых автомобильными дорогами общего пользования
- P1 - участки, образуемые путем раздела земельных участков третьих лиц, подлежащие изъятию для государственных нужд Самарской области
- S1 - участки, образуемые путем выдела
- земельные участки, занимаемые автомобильными дорогами, полностью расположенные в границах зоны размещения
- граница части земельного участка, принадлежащего на правах третьих лиц, поставленных на государственный кадастровый учет, входящих в границу зоны размещения автомобильной дороги, неподлежащих изъятию
- границы существующих земельных участков, учтённых в Едином государственном реестре недвижимости
- граница зоны размещения
- граница придорожной полосы
- проектируемые красные линии
- граница кадастровых кварталов
- граница сельских поселений
- граница населенных пунктов
- 63:12:0807002:1072 - кадастровый номер участка
- 63:12:0807001 - кадастровый номер квартала
- охранная зона газопровода
- охранная зона ЛЭП
- охранная зона кабеля связи
- охранная зона водопровода
- охранная зона нефтепровода
- охранная зона теплопровода
- точка
- 1 - номер точки

Схема расположения листов

Технико - экономические показатели дороги

Категория дороги	III - с км 0+000 - км 17+220 , IV - с км 17+220 - км 27+554
Протяженность дороги	муниципальный район Безенчукский Самарской области (км 0+000 – км 27+554)
Число полос движения	2 шт.
Ширина проезжей части	8 - 15 м
Высота насыпи	1 - 7 м
Покрытие дороги	асфальтобетонное

Изм.	Кол.уч	Лист	№док.	Подпись	Дата	Государственный контракт от 11.05.2017 №18-1/3/17		
						Документация по планировке территории в целях определения границ полосы отвода автомобильной дороги общего пользования регионального значения в Самарской области «Самара - Волгоград» - Осинки - Безенчук, расположенной в муниципальном районе Безенчукский Самарской области		
ГИП		Смирнов				Проект межевания территории	Стадия	Лист	Листов
Составил		Неверова					П	1	16
Проверил		Баранова				Чертеж межевания территории М 1:2000	ООО «Терра»		

Формат А1

Проект планировки территории в целях определения границ полосы отвода автомобильной дороги общего пользования регионального значения в Самарской области «Самара - Волгоград» - Осинки - Безенчук, расположенной в муниципальном районе Безенчукский Самарской области

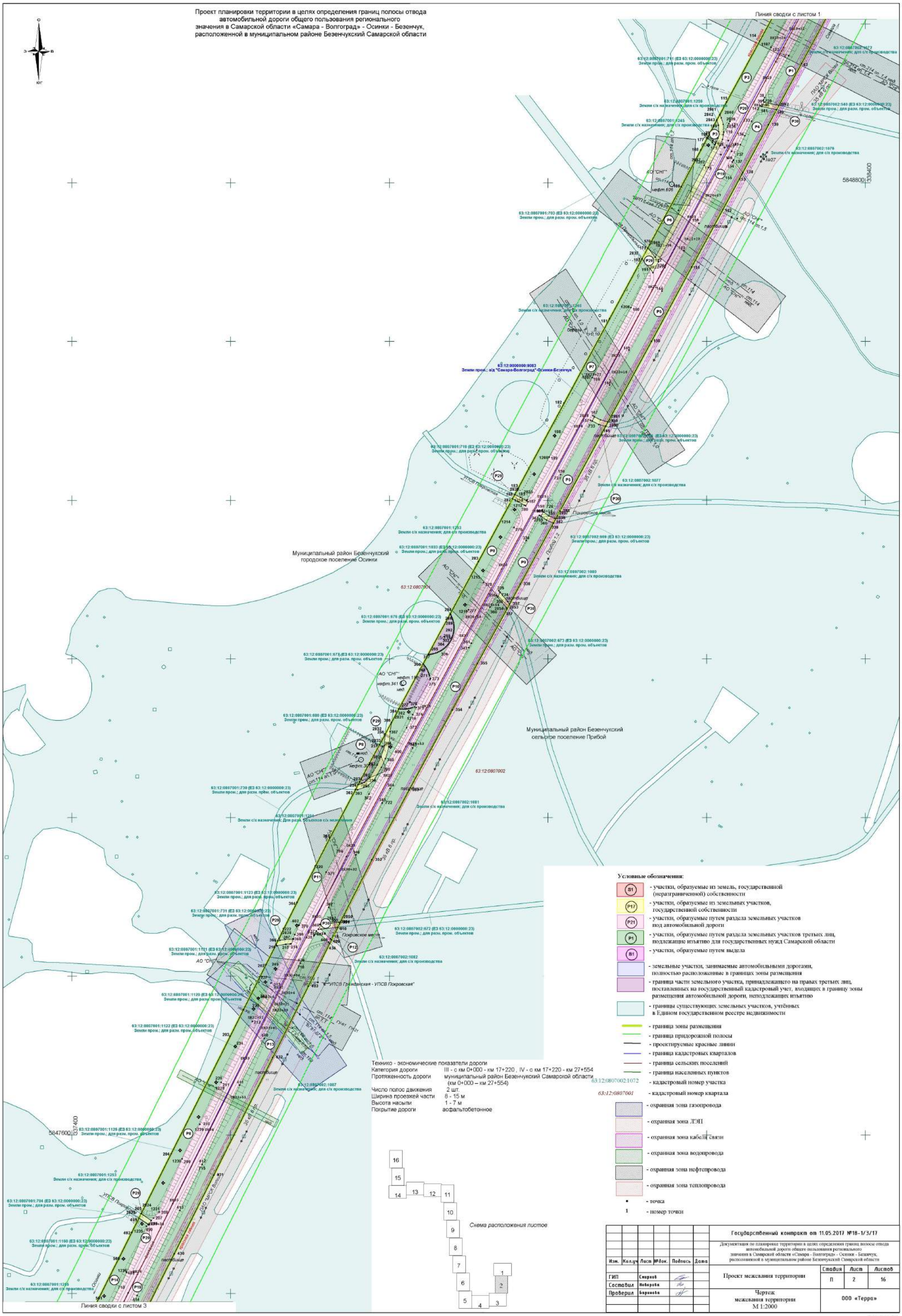

Технико - экономические показатели дороги

Категория дороги	III - с км 0+000 - км 17+220 , IV - с км 17+220 - км 27+554
Протяженность дороги	муниципальный район Безенчукский Самарской области (км 0+000 – км 27+554)
Число полос движения	2 шт.
Ширина проезжей части	8 - 15 м
Высота насыпи	1 - 7 м
Покрытие дороги	асфальтобетонное

Условные обозначения:

- S1 - участки, образуемые из земель, государственной (неразграниченной) собственности
- P17 - участки, образуемые из земельных участков, государственной собственности
- P21 - участки, образуемые путем раздела земельных участков под автомобильной дороги
- P1 - участки, образуемые путем раздела земельных участков третьих лиц, подлежащие изъятию для государственных нужд Самарской области
- B1 - участки, образуемые путем выдела
- земельные участки, занимаемые автомобильными дорогами, полностью расположенные в границах зоны размещения
- граница части земельного участка, принадлежащего на правах третьих лиц, поставленных на государственный кадастровый учет, входящих в границу зоны размещения автомобильной дороги, неподлежащих изъятию
- границы существующих земельных участков, учтённых в Едином государственном реестре недвижимости
- граница зоны размещения
- граница придорожной полосы
- проектируемые красные линии
- граница кадастровых кварталов
- граница сельских поселений
- граница населенных пунктов
- 63:12:0807002:1072 - кадастровый номер участка
- 63:12:0807001 - кадастровый номер квартала
- охранная зона газопровода
- охранная зона ЛЭП
- охранная зона кабеля связи
- охранная зона водопровода
- охранная зона нефтепровода
- охранная зона теплопровода
- точка
- 1 - номер точки

Изм.	Кол.уч	Лист	№док.	Подпись	Дата	Государственный контракт от 11.05.2017 №18-1/3/17			
						Документация по планировке территории в целях определения границ полосы отвода автомобильной дороги общего пользования регионального значения в Самарской области «Самара - Волгоград» - Осинки - Безенчук, расположенной в муниципальном районе Безенчукский Самарской области			
ГИП		Смирнов				Проект межевания территории	Стадия	Лист	Листов
Составил		Неворова					П	2	16
Проверил		Баранова				Чертеж межевания территории М 1:2000	ООО «Терра»		

Формат А1

Проект планировки территории в целях определения границ полосы отвода автомобильной дороги общего пользования регионального значения в Самарской области «Самара - Волгоград» - Осинки - Безенчук, расположенной в муниципальном районе Безенчукский Самарской области

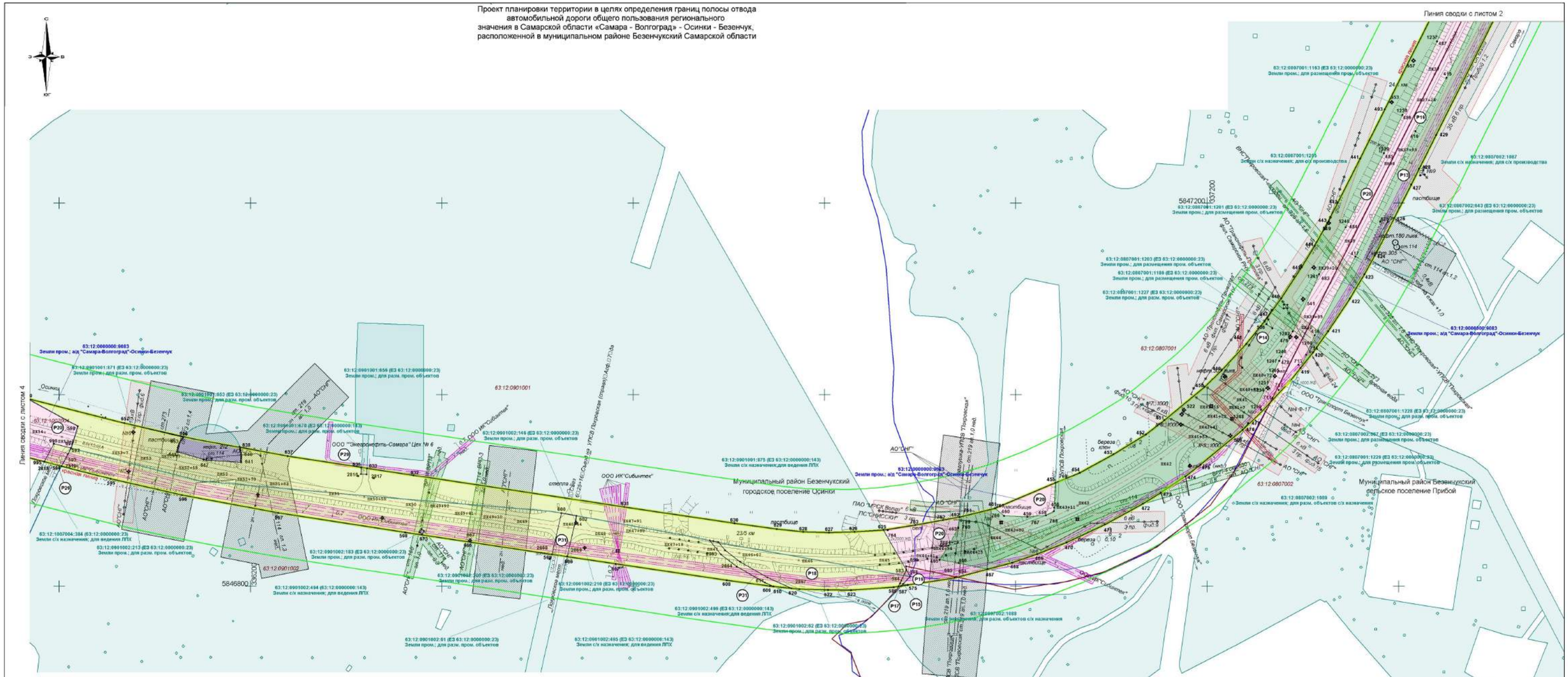

Условные обозначения:

- S1 - участки, образуемые из земель, государственной (неразграниченной) собственности
- P17 - участки, образуемые из земельных участков, государственной собственности
- P21 - участки, образуемые путем раздела земельных участков под автомобильной дороги
- P1 - участки, образуемые путем раздела земельных участков третьих лиц, подлежащие изъятию для государственных нужд Самарской области
- B1 - участки, образуемые путем выдела
- земельные участки, занимаемые автомобильными дорогами, полностью расположенные в границах зоны размещения
- граница части земельного участка, принадлежащего на правах третьих лиц, поставленных на государственный кадастровый учет, входящих в границу зоны размещения автомобильной дороги, неподлежащих изъятию
- границы существующих земельных участков, учтённых в Едином государственном реестре недвижимости
- граница зоны размещения
- граница придорожной полосы
- проектируемые красные линии
- граница кадастровых кварталов
- граница сельских поселений
- граница населенных пунктов
- 63:12:0807002:1072 - кадастровый номер участка
- 63:12:0807001 - кадастровый номер квартала
- охранная зона газопровода
- охранная зона ЛЭП
- охранная зона кабеля связи
- охранная зона водопровода
- охранная зона нефтепровода
- охранная зона теплопровода
- точка
- 1 - номер точки

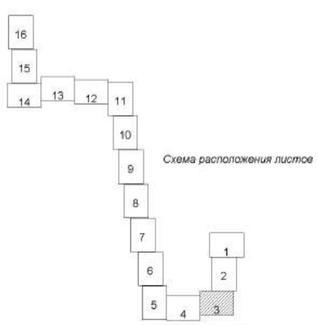

Схема расположения листов

Технико - экономические показатели дороги

Категория дороги	III - с км 0+000 - км 17+220 , IV - с км 17+220 - км 27+554
Протяженность дороги	муниципальный район Безенчукский Самарской области (км 0+000 – км 27+554)
Число полос движения	2 шт.
Ширина проезжей части	8 - 15 м
Высота насыпи	1 - 7 м
Покрытие дороги	асфальтобетонное

Изм.	Кол.уч	Лист	№док.	Подпись	Дата
ГИП		Смирной			
Составил		Неворова			
Проверил		Баринова			

Государственный контракт от 11.05.2017 №18-1/3/17

Документация по планировке территории в целях определения границ полосы отвода автомобильной дороги общего пользования регионального значения в Самарской области «Самара - Волгоград» - Осинки - Безенчук, расположенной в муниципальном районе Безенчукский Самарской области

Проект межевания территории

Стадия	Лист	Листов
П	3	16

Чертеж межевания территории М 1:2000

ООО «Терра»

Формат А1

Проект планировки территории в целях определения границ полосы отвода автомобильной дороги общего пользования регионального значения в Самарской области «Самара - Волгоград» - Осинки - Безенчук, расположенной в муниципальном районе Безенчукский Самарской области

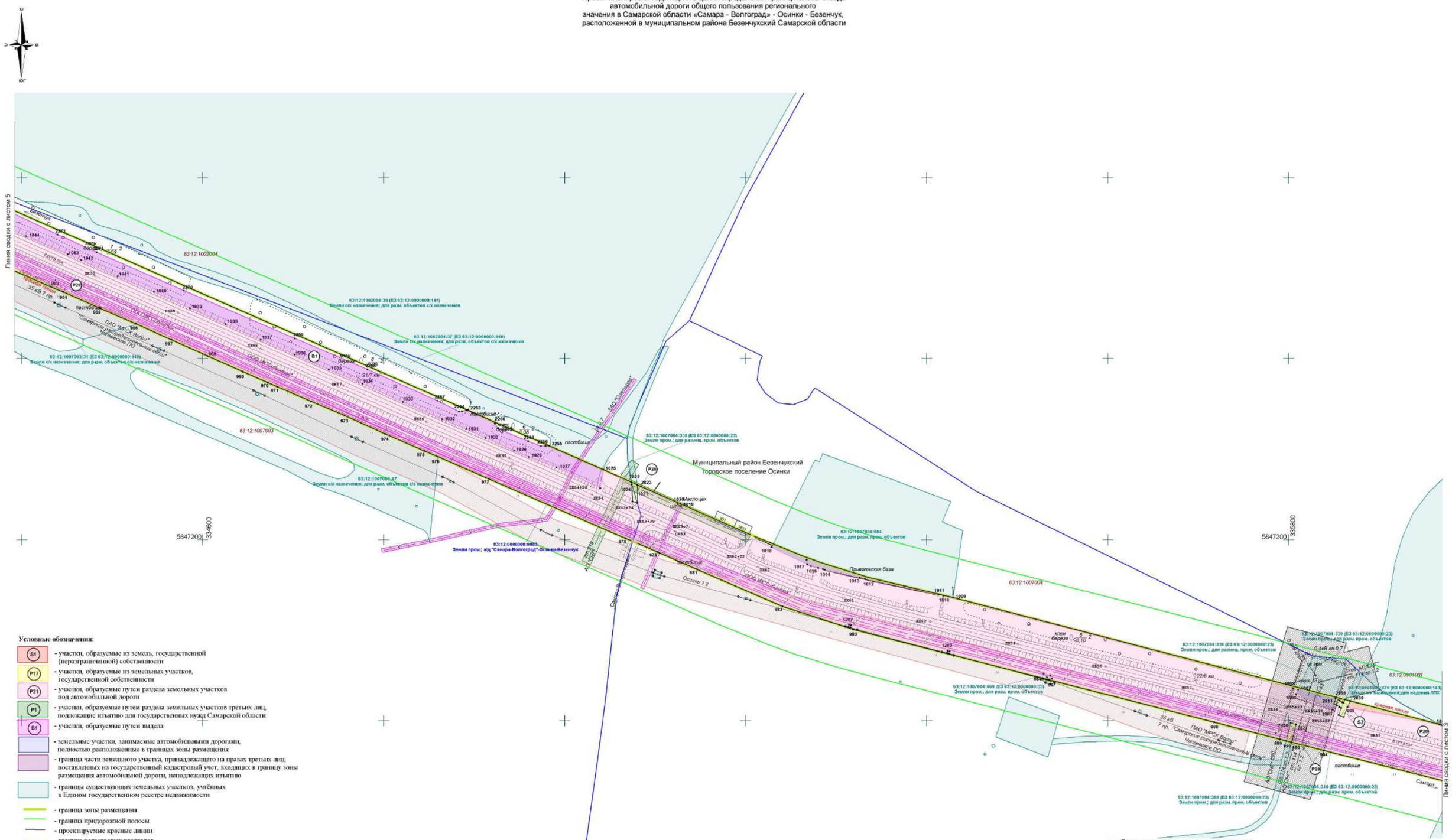

Условные обозначения:

- S1 - участки, образуемые из земель, государственной (неразграниченной) собственности
- P17 - участки, образуемые из земельных участков, государственной собственности
- P21 - участки, образуемые путем раздела земельных участков под автомобильной дорогой
- P1 - участки, образуемые путем раздела земельных участков третьих лиц, подлежащие изъятию для государственных нужд Самарской области
- B1 - участки, образуемые путем выдела
- земельные участки, занимаемые автомобильными дорогами, полностью расположенные в границах зоны размещения
- граница части земельного участка, принадлежащего на правах третьих лиц, поставленных на государственный кадастровый учет, входящих в границу зоны размещения автомобильной дороги, неподлежащих изъятию
- границы существующих земельных участков, учтённых в Едином государственном реестре недвижимости
- граница зоны размещения
- граница придорожной полосы
- проектируемые красные линии
- граница кадастровых кварталов
- граница сельских поселений
- граница населенных пунктов
- 63:12:0807002:1072 - кадастровый номер участка
- 63:12:0807001 - кадастровый номер квартала
- охранная зона газопровода
- охранная зона ЛЭП
- охранная зона кабеля связи
- охранная зона водопровода
- охранная зона нефтепровода
- охранная зона теплопровода
- точка
- 1 - номер точки

Схема расположения листов

Технико - экономические показатели дороги

Категория дороги	III - с км 0+000 - км 17+220 , IV - с км 17+220 - км 27+554
Протяженность дороги	муниципальный район Безенчукский Самарской области (км 0+000 – км 27+554)
Число полос движения	2 шт.
Ширина проезжей части	8 - 15 м
Высота насыпи	1 - 7 м
Покрытие дороги	асфальтобетонное

Изм.	Кол.уч	Лист	№док.	Подпись	Дата
ГИП		Смирнов			
Составил		Новикова			
Проверил		Баранова			

Государственный контракт от 11.05.2017 №18-1/3/17

Документация по планировке территории в целях определения границ полосы отвода автомобильной дороги общего пользования регионального значения в Самарской области «Самара - Волгоград» - Осинки - Безенчук, расположенной в муниципальном районе Безенчукский Самарской области

Проект межевания территории

Стадия	Лист	Листов
П	4	16

Чертеж межевания территории М 1:2000

ООО «Терра»

Формат А1

Проект планировки территории в целях определения границ полосы отвода автомобильной дороги общего пользования регионального значения в Самарской области «Самара - Волгоград» - Осинки - Безенчук, расположенной в муниципальном районе Безенчукский Самарской области

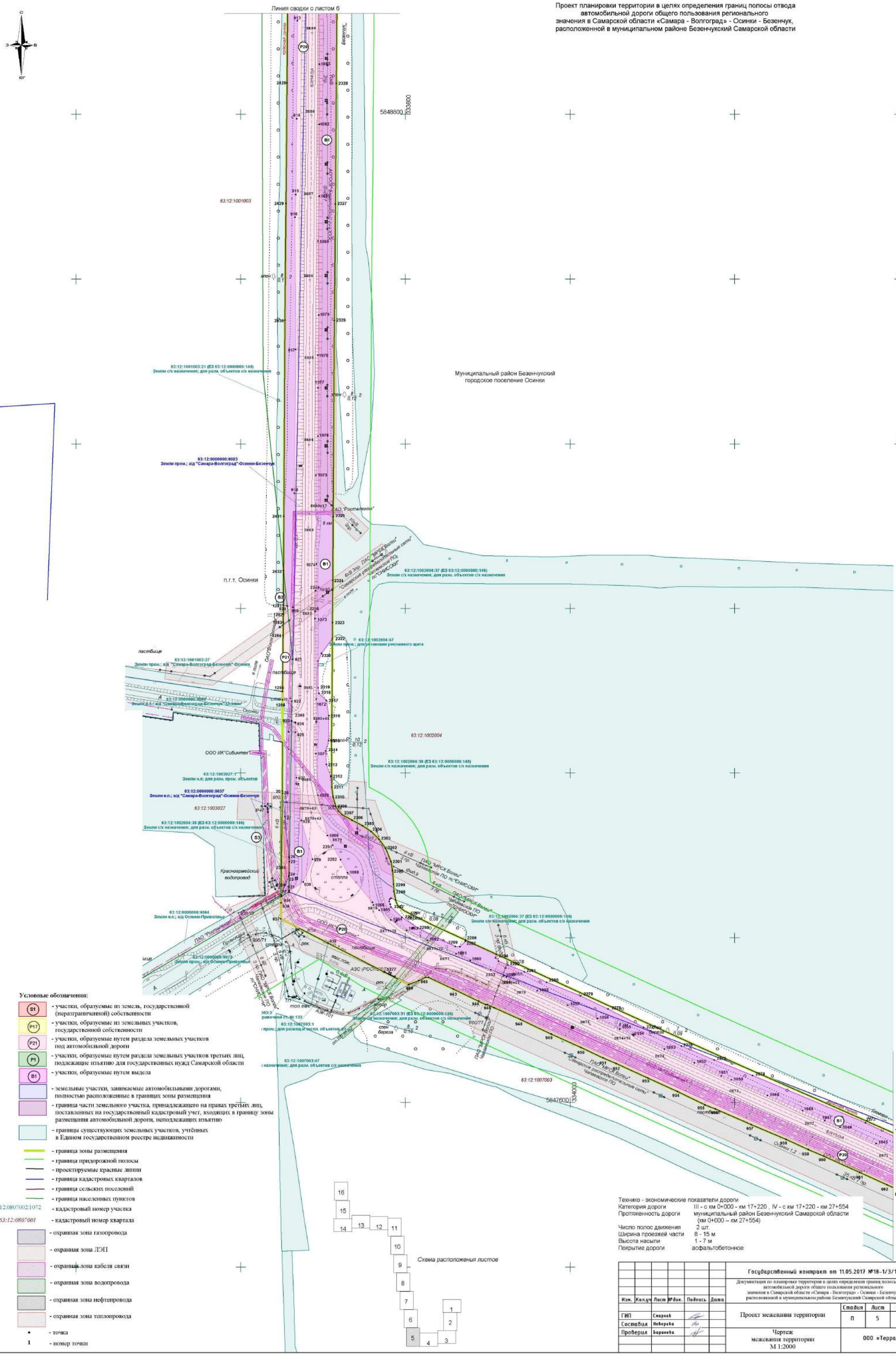

Условные обозначения:

- S1 - участки, образуемые из земель, государственной (неразграниченной) собственности
- P17 - участки, образуемые из земельных участков, государственной собственности
- P21 - участки, образуемые путем раздела земельных участков под автомобильной дороги
- P1 - участки, образуемые путем раздела земельных участков третьих лиц, подлежащие изъятию для государственных нужд Самарской области
- B1 - участки, образуемые путем выдела
- земельные участки, занимаемые автомобильными дорогами, полностью расположенные в границах зоны размещения
- граница части земельного участка, принадлежащего на правах третьих лиц, поставленных на государственный кадастровый учет, входящих в границу зоны размещения автомобильной дороги, неподлежащих изъятию
- границы существующих земельных участков, учтённых в Едином государственном реестре недвижимости
- граница зоны размещения
- граница придорожной полосы
- проектируемые красные линии
- граница кадастровых кварталов
- граница сельских поселений
- граница населенных пунктов
- 63:12:0807002:1072 - кадастровый номер участка
- 63:12:0807001 - кадастровый номер квартала
- охранная зона газопровода
- охранная зона ЛЭП
- охранная зона кабеля связи
- охранная зона водопровода
- охранная зона нефтепровода
- охранная зона теплопровода
- точка
- 1 - номер точки

Технико - экономические показатели дороги

Категория дороги	III - с км 0+000 - км 17+220 , IV - с км 17+220 - км 27+554
Протяженность дороги	муниципальный район Безенчукский Самарской области (км 0+000 – км 27+554)
Число полос движения	2 шт.
Ширина проезжей части	8 - 15 м
Высота насыпи	1 - 7 м
Покрытие дороги	асфальтобетонное

Изм.	Кол.уч	Лист	№док.	Подпись	Дата	Государственный контракт от 11.05.2017 №18-1/3/17		
						Документация по планировке территории в целях определения границ полосы отвода автомобильной дороги общего пользования регионального значения в Самарской области «Самара - Волгоград» - Осинки - Безенчук, расположенной в муниципальном районе Безенчукский Самарской области		
ГИП		Смирнов				Проект межевания территории	Стадия	Лист	Листов
Составил		Неверова					П	5	16
Проверил		Баринова				Чертеж межевания территории М 1:2000	ООО «Терра»		

Формат А1

Проект планировки территории в целях определения границ полосы отвода автомобильной дороги общего пользования регионального значения в Самарской области «Самара - Волгоград» - Осинки - Безенчук, расположенной в муниципальном районе Безенчукский Самарской области

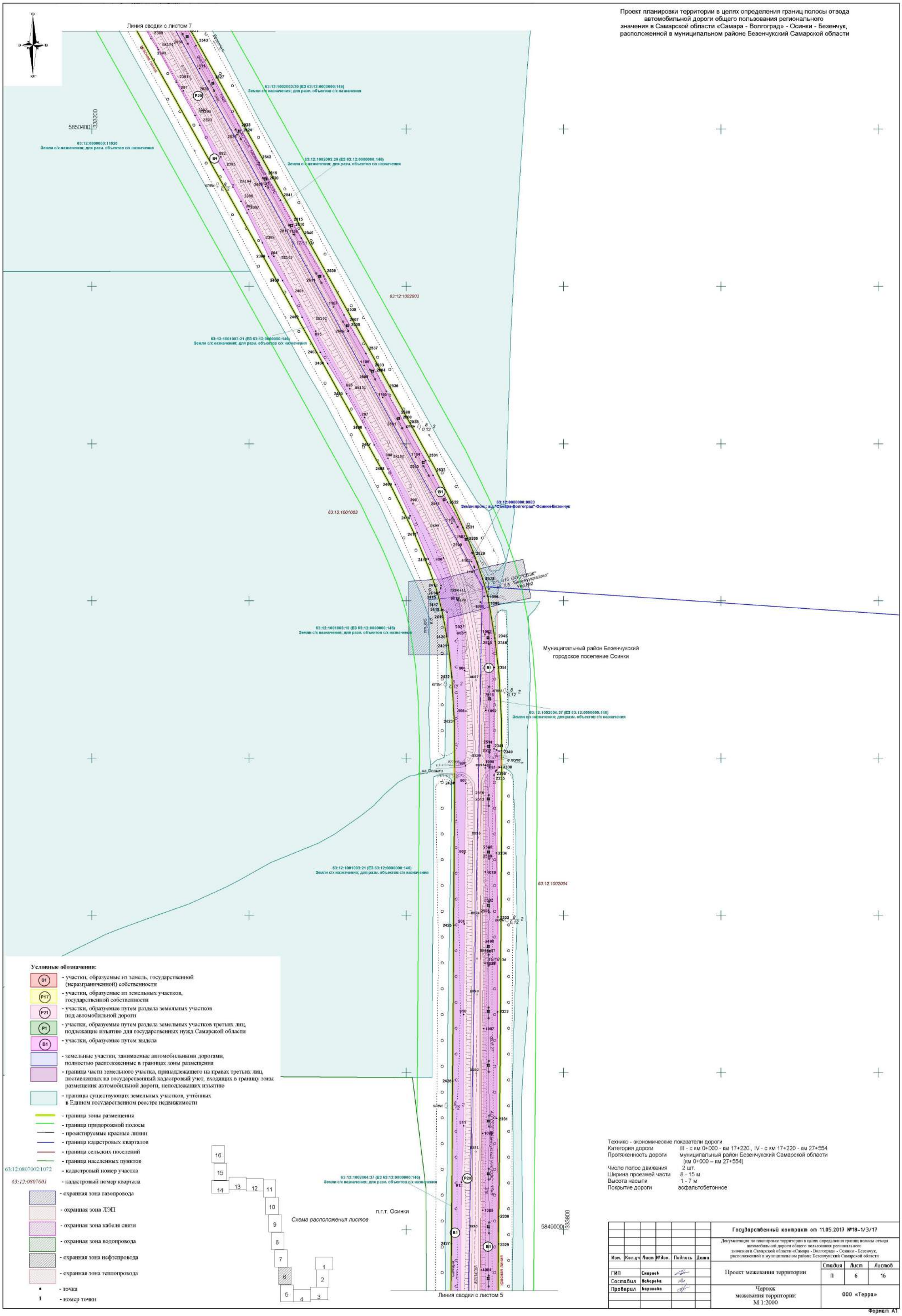

Условные обозначения:

- S1 - участки, образуемые из земель, государственной (неразграниченной) собственности
- P17 - участки, образуемые из земельных участков, государственной собственности
- P21 - участки, образуемые путем раздела земельных участков под автомобильной дороги
- P1 - участки, образуемые путем раздела земельных участков третьих лиц, подлежащие изъятию для государственных нужд Самарской области
- B1 - участки, образуемые путем выдела
- земельные участки, занимаемые автомобильными дорогами, полностью расположенные в границах зоны размещения
- граница части земельного участка, принадлежащего на правах третьих лиц, поставленных на государственный кадастровый учет, входящих в границу зоны размещения автомобильной дороги, неподлежащих изъятию
- границы существующих земельных участков, учтённых в Едином государственном реестре недвижимости
- граница зоны размещения
- граница придорожной полосы
- проектируемые красные линии
- граница кадастровых кварталов
- граница сельских поселений
- граница населенных пунктов
- 63:12:0807002:1072 - кадастровый номер участка
- 63:12:0807001 - кадастровый номер квартала
- охранная зона газопровода
- охранная зона ЛЭП
- охранная зона кабеля связи
- охранная зона водопровода
- охранная зона нефтепровода
- охранная зона теплопровода
- точка
- 1 - номер точки

Технико - экономические показатели дороги

Категория дороги	III - с км 0+000 - км 17+220 , IV - с км 17+220 - км 27+554
Протяженность дороги	муниципальный район Безенчукский Самарской области (км 0+000 – км 27+554)
Число полос движения	2 шт.
Ширина проезжей части	8 - 15 м
Высота насыпи	1 - 7 м
Покрытие дороги	асфальтобетонное

Изм.	Кол.уч	Лист	№док.	Подпись	Дата	Государственный контракт от 11.05.2017 №18-1/3/17		
						Документация по планировке территории в целях определения границ полосы отвода автомобильной дороги общего пользования регионального значения в Самарской области «Самара - Волгоград» - Осинки - Безенчук, расположенной в муниципальном районе Безенчукский Самарской области		
ГИП		Смирнов				Проект межевания территории	Стадия	Лист	Листов
Составил		Неверова					П	6	16
Проверил		Баринова				Чертеж межевания территории М 1:2000	ООО «Терра»		

Формат А1

Проект планировки территории в целях определения границ полосы отвода автомобильной дороги общего пользования регионального значения в Самарской области «Самара - Волгоград» - Осинки - Безенчук, расположенной в муниципальном районе Безенчукский Самарской области

Условные обозначения:

- S1 - участки, образуемые из земель, государственной (неразграниченной) собственности
- P17 - участки, образуемые из земельных участков, государственной собственности
- P21 - участки, образуемые путем раздела земельных участков под автомобильной дороги
- P1 - участки, образуемые путем раздела земельных участков третьих лиц, подлежащие изъятию для государственных нужд Самарской области
- B1 - участки, образуемые путем выдела
- земельные участки, занимаемые автомобильными дорогами, полностью расположенные в границах зоны размещения
- граница части земельного участка, принадлежащего на правах третьих лиц, поставленных на государственный кадастровый учет, входящих в границу зоны размещения автомобильной дороги, неподлежащих изъятию
- границы существующих земельных участков, учтённых в Едином государственном реестре недвижимости
- граница зоны размещения
- граница придорожной полосы
- проектируемые красные линии
- граница кадастровых кварталов
- граница сельских поселений
- граница населенных пунктов
- 63:12:0807002:1072 - кадастровый номер участка
- 63:12:0807001 - кадастровый номер квартала
- охранная зона газопровода
- охранная зона ЛЭП
- охранная зона кабеля связи
- охранная зона водопровода
- охранная зона нефтепровода
- охранная зона теплопровода
- точка
- 1 - номер точки

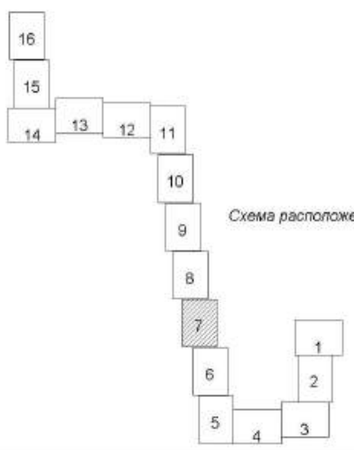

Схема расположения листов

Технико - экономические показатели дороги

Категория дороги	III - с км 0+000 - км 17+220 , IV - с км 17+220 - км 27+554
Протяженность дороги	муниципальный район Безенчукский Самарской области (км 0+000 – км 27+554)
Число полос движения	2 шт.
Ширина проезжей части	8 - 15 м
Высота насыпи	1 - 7 м
Покрытие дороги	асфальтобетонное

Изм.	Кол.уч	Лист	№док.	Подпись	Дата	Государственный контракт от 11.05.2017 №18-1/3/17		
						Документация по планировке территории в целях определения границ полосы отвода автомобильной дороги общего пользования регионального значения в Самарской области «Самара - Волгоград» - Осинки - Безенчук, расположенной в муниципальном районе Безенчукский Самарской области		
ГИП		Смирнов				Проект межевания территории	Стадия	Лист	Листов
Составил		Неверова					П	7	16
Проверил		Баринова				Чертеж межевания территории М 1:2000	ООО «Терра»		

Формат А1

Проект планировки территории в целях определения границ полосы отвода автомобильной дороги общего пользования регионального значения в Самарской области «Самара - Волгоград» - Осинки - Безенчук, расположенной в муниципальном районе Безенчукский Самарской области

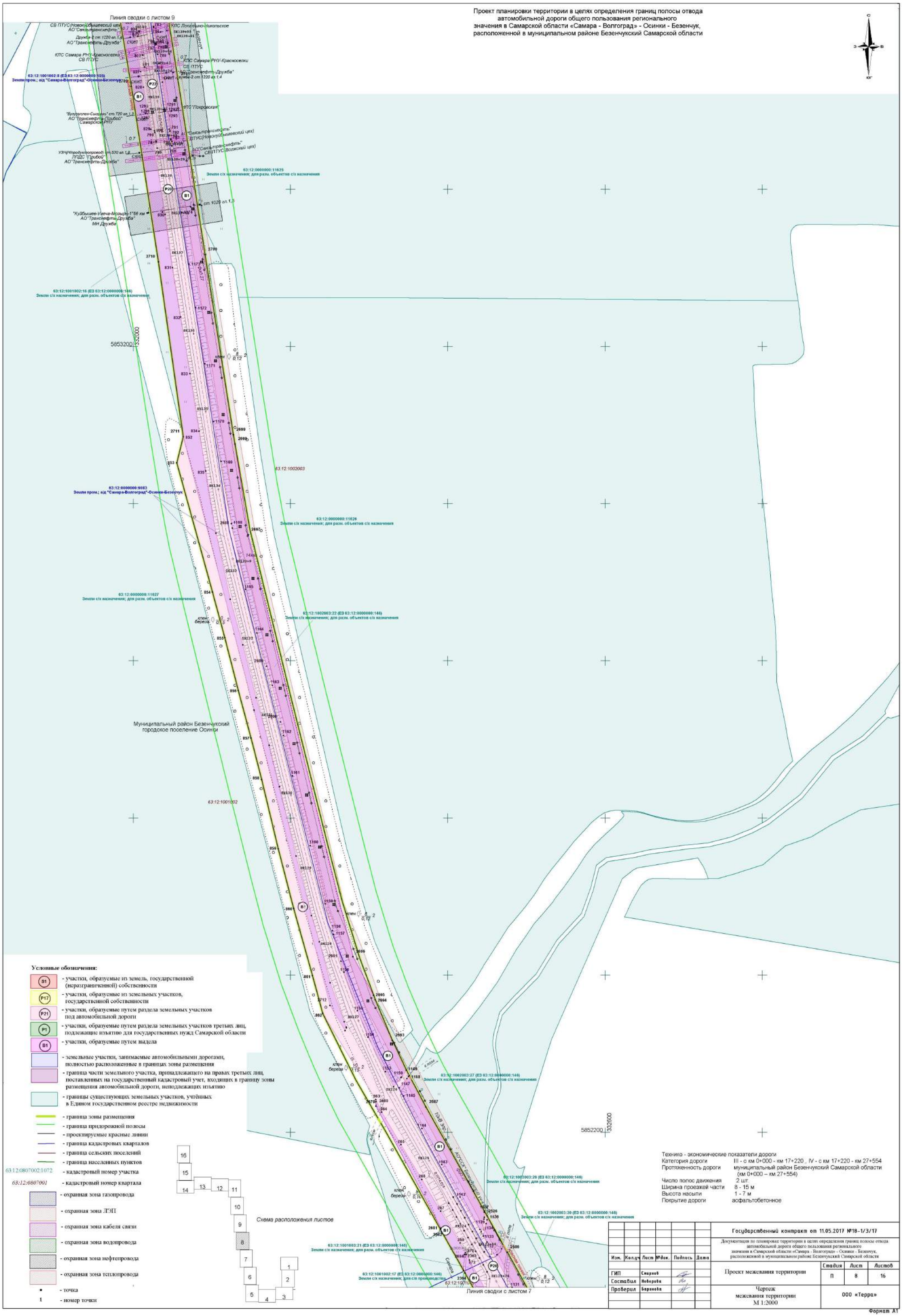

Технико - экономические показатели дороги

Категория дороги	III - с км 0+000 - км 17+220 , IV - с км 17+220 - км 27+554
Протяженность дороги	муниципальный район Безенчукский Самарской области (км 0+000 – км 27+554)
Число полос движения	2 шт.
Ширина проезжей части	8 - 15 м
Высота насыпи	1 - 7 м
Покрытие дороги	асфальтобетонное

Изм.	Кол.уч	Лист	№док.	Подпись	Дата	Государственный контракт от 11.05.2017 №18-1/3/17		
						Документация по планировке территории в целях определения границ полосы отвода автомобильной дороги общего пользования регионального значения в Самарской области «Самара - Волгоград» - Осинки - Безенчук, расположенной в муниципальном районе Безенчукский Самарской области		
ГИП		Смирнов				Проект межевания территории	Стадия	Лист	Листов
Составил		Неверова					П	8	16
Проверил		Баранова				Чертеж межевания территории М 1:2000	ООО «Терра»		

Формат А1

Проект планировки территории в целях определения границ полосы отвода автомобильной дороги общего пользования регионального значения в Самарской области «Самара - Волгоград» - Осинки - Безенчук, расположенной в муниципальном районе Безенчукский Самарской области

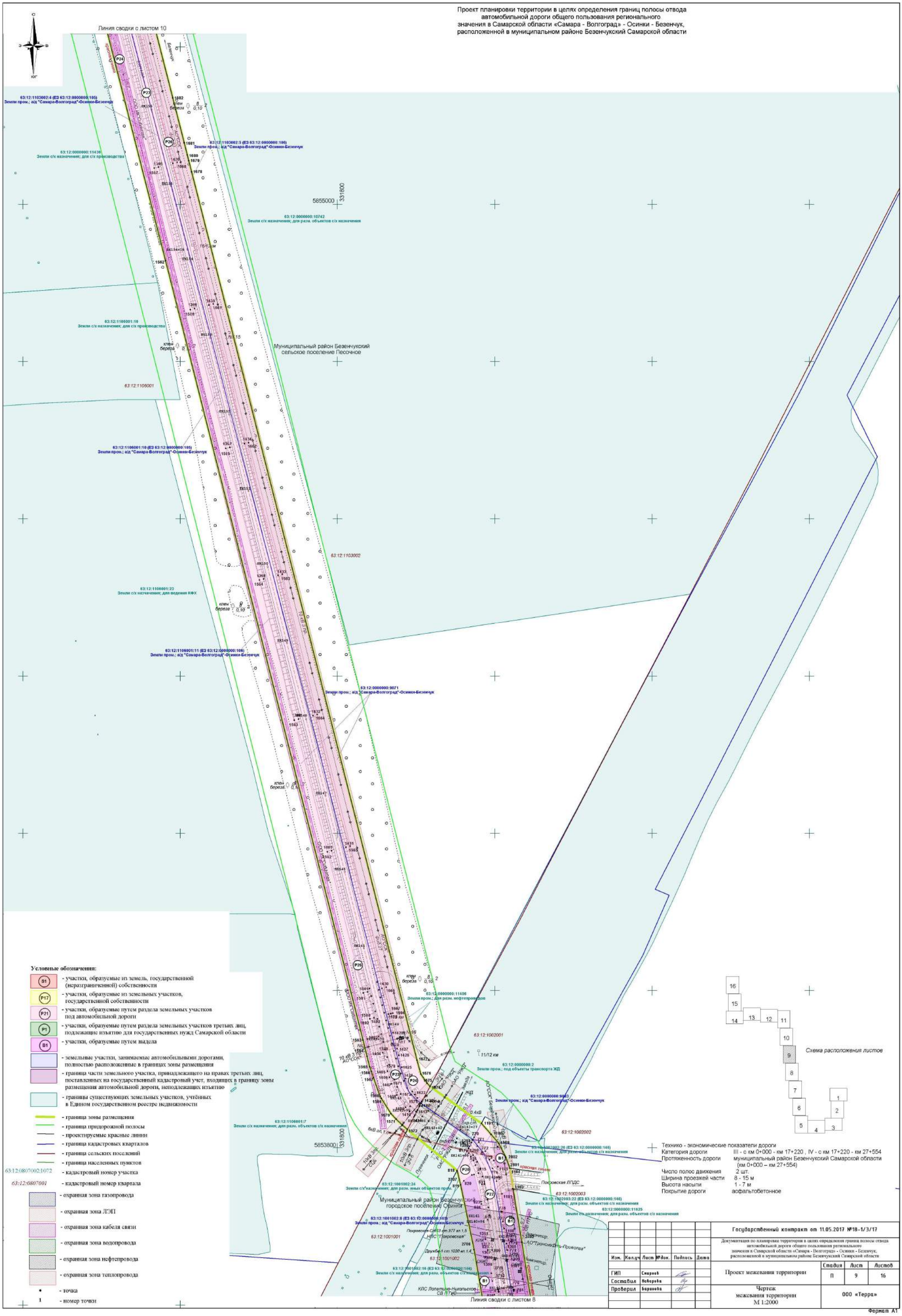

Условные обозначения:

- S1 - участки, образуемые из земель, государственной (неразграниченной) собственности
- P17 - участки, образуемые из земельных участков, государственной собственности
- P21 - участки, образуемые путем раздела земельных участков под автомобильной дороги
- P1 - участки, образуемые путем раздела земельных участков третьих лиц, подлежащие изъятию для государственных нужд Самарской области
- B1 - участки, образуемые путем выдела
- земельные участки, занимаемые автомобильными дорогами, полностью расположенные в границах зоны размещения
- граница части земельного участка, принадлежащего на правах третьих лиц, поставленных на государственный кадастровый учет, входящих в границу зоны размещения автомобильной дороги, неподлежащих изъятию
- границы существующих земельных участков, учтённых в Едином государственном реестре недвижимости
- граница зоны размещения
- граница придорожной полосы
- проектируемые красные линии
- граница кадастровых кварталов
- граница сельских поселений
- граница населенных пунктов
- 63:12:0807002:1072 - кадастровый номер участка
- 63:12:0807001 - кадастровый номер квартала
- охранная зона газопровода
- охранная зона ЛЭП
- охранная зона кабеля связи
- охранная зона водопровода
- охранная зона нефтепровода
- охранная зона теплопровода
- точка
- 1 - номер точки

Технико - экономические показатели дороги

Категория дороги	III - с км 0+000 - км 17+220 , IV - с км 17+220 - км 27+554
Протяженность дороги	муниципальный район Безенчукский Самарской области (км 0+000 – км 27+554)
Число полос движения	2 шт.
Ширина проезжей части	8 - 15 м
Высота насыпи	1 - 7 м
Покрытие дороги	асфальтобетонное

Изм.	Кол.уч	Лист	№док.	Подпись	Дата				
ГИП		Смирнов				Государственный контракт от 11.05.2017 №18-1/3/17			
Составил		Неверова				Документация по планировке территории в целях определения границ полосы отвода автомобильной дороги общего пользования регионального значения в Самарской области «Самара - Волгоград» - Осинки - Безенчук, расположенной в муниципальном районе Безенчукский Самарской области			
Проверил		Баринова				Проект межевания территории	Стадия	Лист	Листов
							П	9	16
						Чертеж межевания территории М 1:2000	ООО «Терра»		

Формат А1

Проект планировки территории в целях определения границ полосы отвода автомобильной дороги общего пользования регионального значения в Самарской области «Самара - Волгоград» - Осинки - Безенчук, расположенной в муниципальном районе Безенчукский Самарской области

Условные обозначения:

- S1 - участки, образуемые из земель, государственной (неразграниченной) собственности
- P17 - участки, образуемые из земельных участков, государственной собственности
- P21 - участки, образуемые путем раздела земельных участков под автомобильной дороги
- P1 - участки, образуемые путем раздела земельных участков третьих лиц, подлежащие изъятию для государственных нужд Самарской области
- B1 - участки, образуемые путем выдела
- земельные участки, занимаемые автомобильными дорогами, полностью расположенные в границах зоны размещения
- граница части земельного участка, принадлежащего на правах третьих лиц, поставленных на государственный кадастровый учет, входящих в границу зоны размещения автомобильной дороги, неподлежащих изъятию
- границы существующих земельных участков, учтённых в Едином государственном реестре недвижимости
- граница зоны размещения
- граница придорожной полосы
- проектируемые красные линии
- граница кадастровых кварталов
- граница сельских поселений
- граница населенных пунктов
- 63:12:0807002:1072 - кадастровый номер участка
- 63:12:0807001 - кадастровый номер квартала
- охранная зона газопровода
- охранная зона ЛЭП
- охранная зона кабели связи
- охранная зона водопровода
- охранная зона нефтепровода
- охранная зона теплопровода
- • - точка
- 1 - номер точки

Схема расположения листов

Технико - экономические показатели дороги

Категория дороги	III - с км 0+000 - км 17+220 , IV - с км 17+220 - км 27+554
Протяженность дороги	муниципальный район Безенчукский Самарской области (км 0+000 – км 27+554)
Число полос движения	2 шт.
Ширина проезжей части	8 - 15 м
Высота насыпи	1 - 7 м
Покрытие дороги	асфальтобетонное

Изм.	Кол.уч	Лист	№док.	Подпись	Дата	Государственный контракт от 11.05.2017 №18-1/3/17		
						Документация по планировке территории в целях определения границ полосы отвода автомобильной дороги общего пользования регионального значения в Самарской области «Самара - Волгоград» - Осинки - Безенчук, расположенной в муниципальном районе Безенчукский Самарской области		
ГИП		Смирнов				Проект межевания территории	Стадия	Лист	Листов
Составил		Неверова					П	10	16
Проверил		Баринова				Чертеж межевания территории М 1:2000	ООО «Терра»		

Формат А1

Проект планировки территории в целях определения границ полосы отвода автомобильной дороги общего пользования регионального значения в Самарской области «Самара - Волгоград» - Осинки - Безенчук, расположенной в муниципальном районе Безенчукский Самарской области

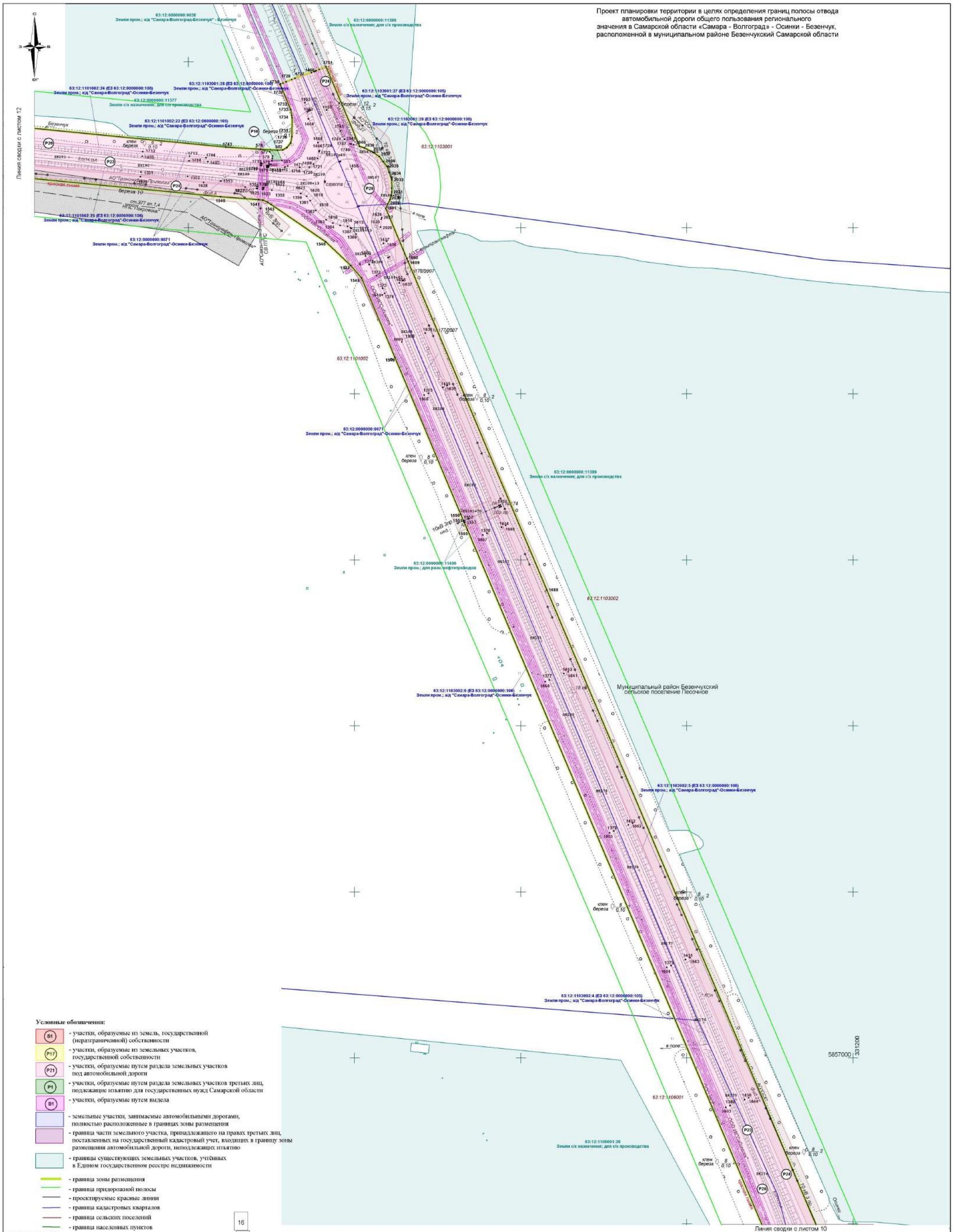

Условные обозначения:

- (S1) - участки, образуемые из земель, государственной (неразграниченной) собственности
- (P17) - участки, образуемые из земельных участков, государственной собственности
- (P21) - участки, образуемые путем раздела земельных участков под автомобильной дороги
- (P1) - участки, образуемые путем раздела земельных участков третьих лиц, подлежащие изъятию для государственных нужд Самарской области
- (B1) - участки, образуемые путем выдела
- земельные участки, занимаемые автомобильными дорогами, полностью расположенные в границах зоны размещения
- граница части земельного участка, принадлежащего на правах третьих лиц, поставленных на государственный кадастровый учет, входящих в границу зоны размещения автомобильной дороги, неподлежащих изъятию
- границы существующих земельных участков, учтённых в Едином государственном реестре недвижимости
- граница зоны размещения
- граница придорожной полосы
- проектируемые красные линии
- граница кадастровых кварталов
- граница сельских поселений
- граница населенных пунктов
- 63:12:0807002:1072 - кадастровый номер участка
- 63:12:0807001 - кадастровый номер квартала
- охранная зона газопровода
- охранная зона ЛЭП
- охранная зона кабеля связи
- охранная зона водопровода
- охранная зона нефтепровода
- охранная зона теплопровода
- точка
- 1 - номер точки

Схема расположения листов

Технико - экономические показатели дороги

Категория дороги	III - с км 0+000 - км 17+220 , IV - с км 17+220 - км 27+554
Протяженность дороги	муниципальный район Безенчукский Самарской области (км 0+000 – км 27+554)
Число полос движения	2 шт.
Ширина проезжей части	8 - 15 м
Высота насыпи	1 - 7 м
Покрытие дороги	асфальтобетонное

Изм.	Кол.уч	Лист	№док.	Подпись	Дата	Государственный контракт от 11.05.2017 №18-1/3/17			
						Документация по планировке территории в целях определения границ полосы отвода автомобильной дороги общего пользования регионального значения в Самарской области «Самара - Волгоград» - Осинки - Безенчук, расположенной в муниципальном районе Безенчукский Самарской области			
ГИП		Смирнов				Проект межевания территории	Стадия	Лист	Листов
Составил		Неверова					П	11	16
Проверил		Баранова				Чертеж межевания территории М 1:2000	ООО «Терра»		

Формат А1

Проект планировки территории в целях определения границ полосы отвода автомобильной дороги общего пользования регионального значения в Самарской области «Самара - Волгоград» - Осинки - Безенчук, расположенной в муниципальном районе Безенчукский Самарской области

Условные обозначения:

- S1 - участки, образуемые из земель, государственной (неразграниченной) собственности
- P17 - участки, образуемые из земельных участков, государственной собственности
- P21 - участки, образуемые путем раздела земельных участков под автомобильной дороги
- P1 - участки, образуемые путем раздела земельных участков третьих лиц, подлежащие изъятию для государственных нужд Самарской области
- B1 - участки, образуемые путем выдела
- земельные участки, занимаемые автомобильными дорогами, полностью расположенные в границах зоны размещения
- граница части земельного участка, принадлежащего на правах третьих лиц, поставленных на государственный кадастровый учет, входящих в границу зоны размещения автомобильной дороги, неподлежащих изъятию
- границы существующих земельных участков, учтённых в Едином государственном реестре недвижимости
- граница зоны размещения
- граница придорожной полосы
- проектируемые красные линии
- граница кадастровых кварталов
- граница сельских поселений
- граница населенных пунктов
- 63:12:0807002:1072 - кадастровый номер участка
- 63:12:0807001 - кадастровый номер квартала
- охранная зона газопровода
- охранная зона ЛЭП
- охранная зона кабеля связи
- охранная зона водопровода
- охранная зона нефтепровода
- охранная зона теплопровода
- • - точка
- 1 - номер точки

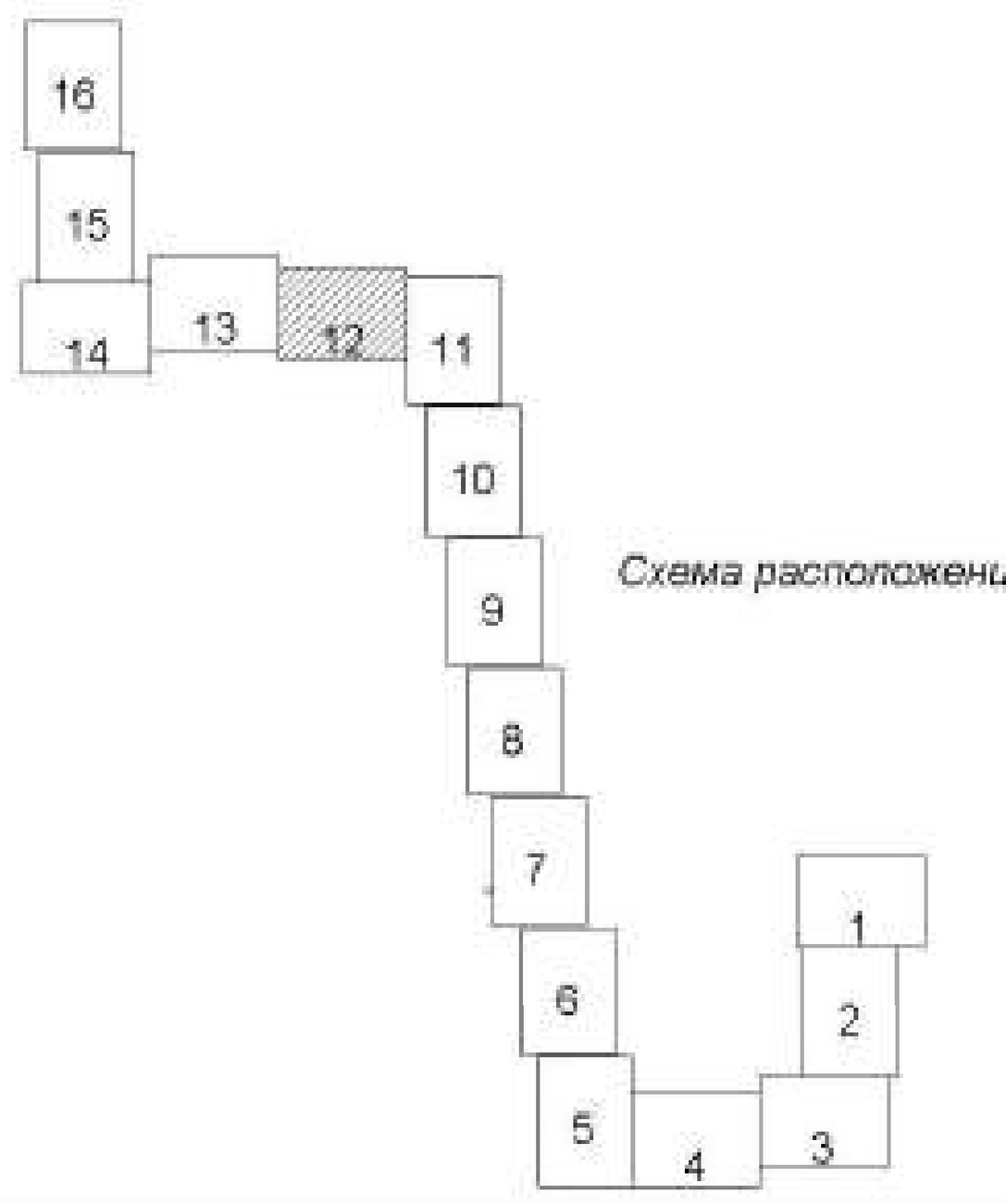

Схема расположения листов

Технико - экономические показатели дороги

Категория дороги	III - с км 0+000 - км 17+220 , IV - с км 17+220 - км 27+554
Протяженность дороги	муниципальный район Безенчукский Самарской области (км 0+000 – км 27+554)
Число полос движения	2 шт.
Ширина проезжей части	8 - 15 м
Высота насыпи	1 - 7 м
Покрытие дороги	асфальтобетонное

Изм.	Кол.уч	Лист	№док.	Подпись	Дата
ГИП		Смирнов			
Составил		Неверова			
Проверил		Баринова			

Государственный контракт от 11.05.2017 №18-1/3/17

Документация по планировке территории в целях определения границ полосы отвода автомобильной дороги общего пользования регионального значения в Самарской области «Самара - Волгоград» - Осинки - Безенчук, расположенной в муниципальном районе Безенчукский Самарской области

Проект межевания территории	Стадия	Лист	Листов
	П	12	16

Чертеж межевания территории М 1:2000

ООО «Терра»

Формат А1

Проект планировки территории в целях определения границ полосы отвода автомобильной дороги общего пользования регионального значения в Самарской области «Самара - Волгоград» - Осинки - Безенчук, расположенной в муниципальном районе Безенчукский Самарской области

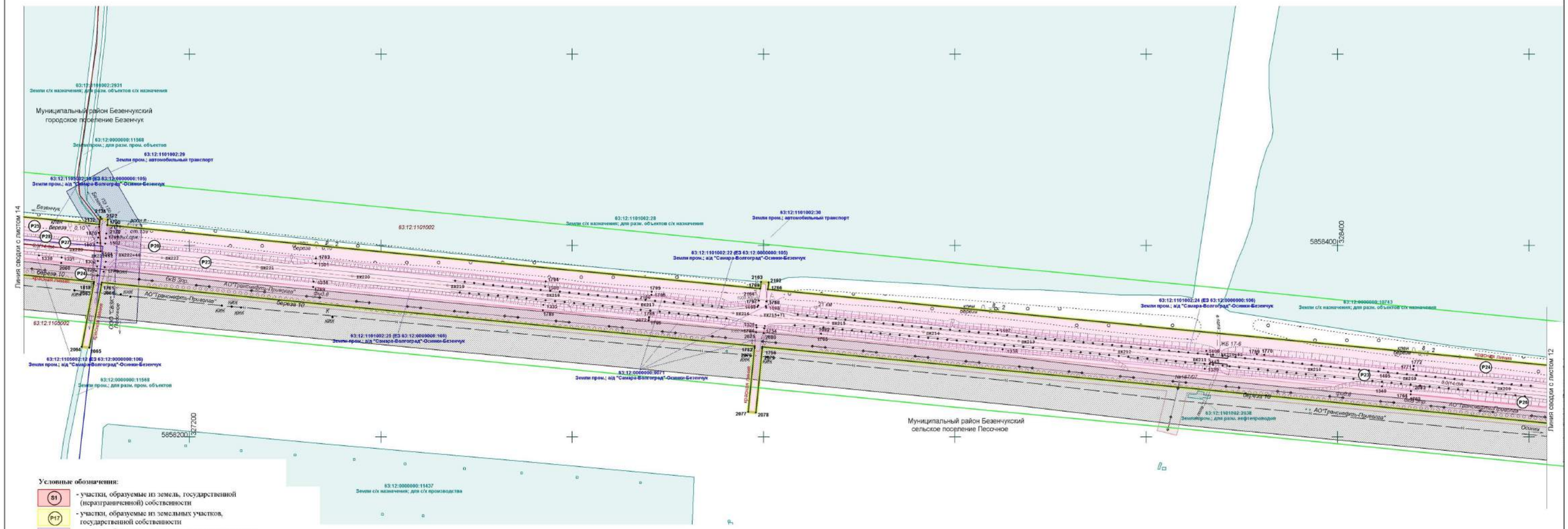

Условные обозначения:

- S1 - участки, образуемые из земель, государственной (неразграниченной) собственности
- P17 - участки, образуемые из земельных участков, государственной собственности
- P21 - участки, образуемые путем раздела земельных участков под автомобильной дороги
- P1 - участки, образуемые путем раздела земельных участков третьих лиц, подлежащие изъятию для государственных нужд Самарской области
- B1 - участки, образуемые путем выдела
- земельные участки, занимаемые автомобильными дорогами, полностью расположенные в границах зоны размещения
- граница части земельного участка, принадлежащего на правах третьих лиц, поставленных на государственный кадастровый учет, входящих в границу зоны размещения автомобильной дороги, неподлежащих изъятию
- границы существующих земельных участков, учтённых в Едином государственном реестре недвижимости
- граница зоны размещения
- граница придорожной полосы
- проектируемые красные линии
- граница кадастровых кварталов
- граница сельских поселений
- граница населенных пунктов
- 63:12:0807002:1072 - кадастровый номер участка
- 63:12:0807001 - кадастровый номер квартала
- охранная зона газопровода
- охранная зона ЛЭП
- охранная зона кабеля связи
- охранная зона водопровода
- охранная зона нефтепровода
- охранная зона теплопровода
- точка
- 1 - номер точки

Схема расположения листов

Технико - экономические показатели дороги

Категория дороги	III - с км 0+000 - км 17+220 , IV - с км 17+220 - км 27+554
Протяженность дороги	муниципальный район Безенчукский Самарской области (км 0+000 – км 27+554)
Число полос движения	2 шт.
Ширина проезжей части	8 - 15 м
Высота насыпи	1 - 7 м
Покрытие дороги	асфальтобетонное

Изм.	Кол.уч	Лист	№док.	Подпись	Дата	Государственный контракт от 11.05.2017 №18-1/3/17			
						Документация по планировке территории в целях определения границ полосы отвода автомобильной дороги общего пользования регионального значения в Самарской области «Самара - Волгоград» - Осинки - Безенчук, расположенной в муниципальном районе Безенчукский Самарской области			
ГИП		Смирнов				Проект межевания территории	Стадия	Лист	Листов
Составил		Неверова					П	13	16
Проверил		Беринова				Чертеж межевания территории М 1:2000	ООО «Терра»		

Формат А1

Проект планировки территории в целях определения границ полосы отвода автомобильной дороги общего пользования регионального значения в Самарской области «Самара - Волгоград» - Осинки - Безенчук, расположенной в муниципальном районе Безенчукский Самарской области

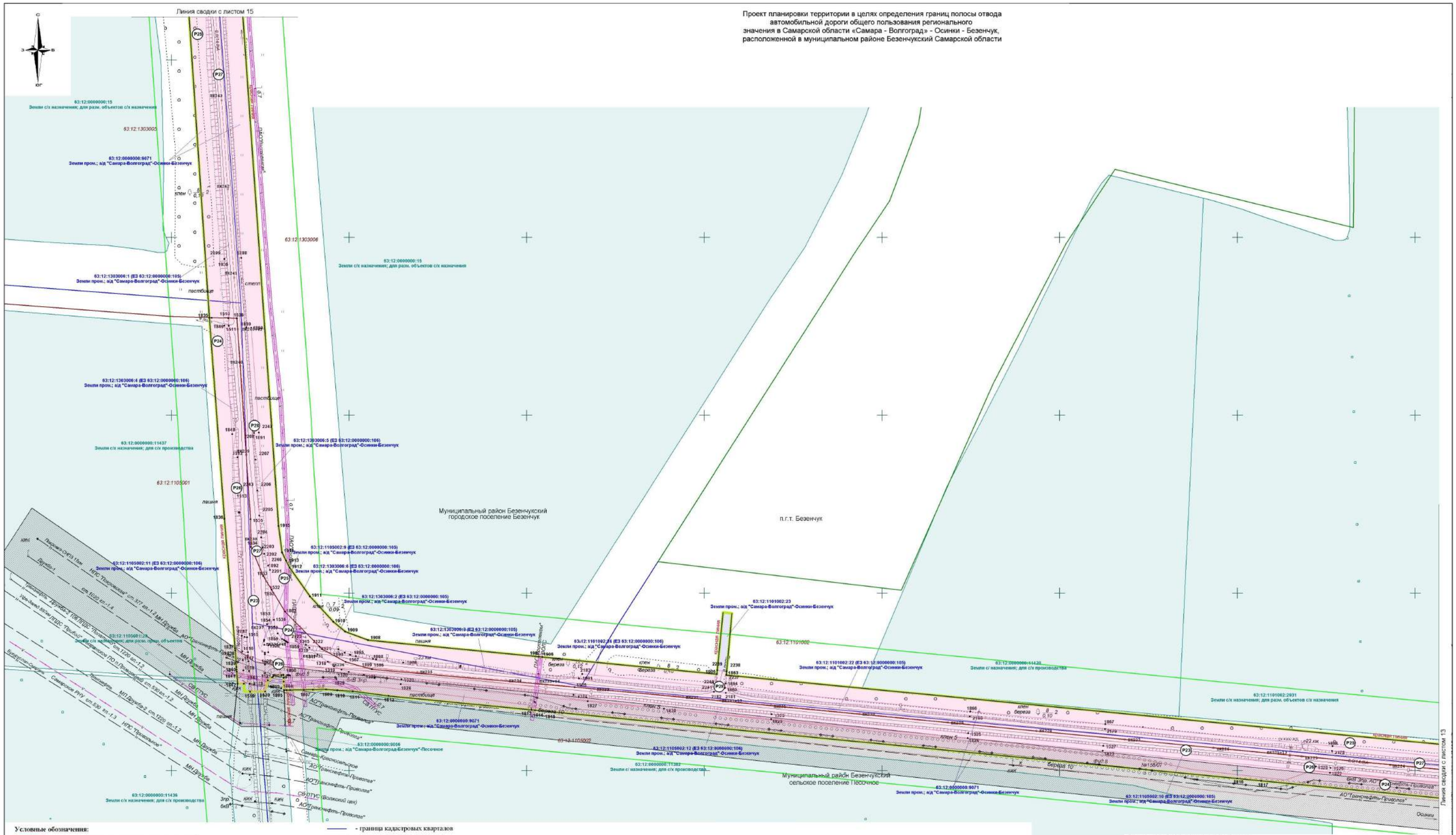

Условные обозначения:

- S1 - участки, образуемые из земель, государственной (неразграниченной) собственности
- P17 - участки, образуемые из земельных участков, государственной собственности
- P21 - участки, образуемые путем раздела земельных участков под автомобильной дороги
- P1 - участки, образуемые путем раздела земельных участков третьих лиц, подлежащие изъятию для государственных нужд Самарской области
- B1 - участки, образуемые путем выдела
- земельные участки, занимаемые автомобильными дорогами, полностью расположенные в границах зоны размещения
- граница части земельного участка, принадлежащего на правах третьих лиц, поставленных на государственный кадастровый учет, входящих в границу зоны размещения автомобильной дороги, неподлежащих изъятию
- границы существующих земельных участков, учтённых в Едином государственном реестре недвижимости
- граница зоны размещения
- граница придорожной полосы
- проектируемые красные линии
- граница кадастровых кварталов
- граница сельских поселений
- граница населенных пунктов
- 63:12:0807002:1072 - кадастровый номер участка
- 63:12:0807001 - кадастровый номер квартала
- охранная зона газопровода
- охранная зона ЛЭП
- охранная зона кабеля связи
- охранная зона водопровода
- охранная зона нефтепровода
- охранная зона теплопровода
- точка
- 1 - номер точки

Схема расположения листов

Технико - экономические показатели дороги

Категория дороги	III - с км 0+000 - км 17+220 , IV - с км 17+220 - км 27+554
Протяженность дороги	муниципальный район Безенчукский Самарской области (км 0+000 – км 27+554)
Число полос движения	2 шт.
Ширина проезжей части	8 - 15 м
Высота насыпи	1 - 7 м
Покрытие дороги	асфальтобетонное

Изм.	Кол.уч	Лист	№док.	Подпись	Дата	Государственный контракт от 11.05.2017 №18-1/3/17		
						Документация по планировке территории в целях определения границ полосы отвода автомобильной дороги общего пользования регионального значения в Самарской области «Самара - Волгоград» - Осинки - Безенчук, расположенной в муниципальном районе Безенчукский Самарской области		
ГИП		Смирнов				Проект межевания территории	Стадия	Лист	Листов
Составил		Новикова					П	14	16
Проверил		Беринова				Чертеж межевания территории М 1:2000	ООО «Терра»		

Формат А1

Проект планировки территории в целях определения границ полосы отвода автомобильной дороги общего пользования регионального значения в Самарской области «Самара - Волгоград» - Осинки - Безенчук, расположенной в муниципальном районе Безенчукский Самарской области

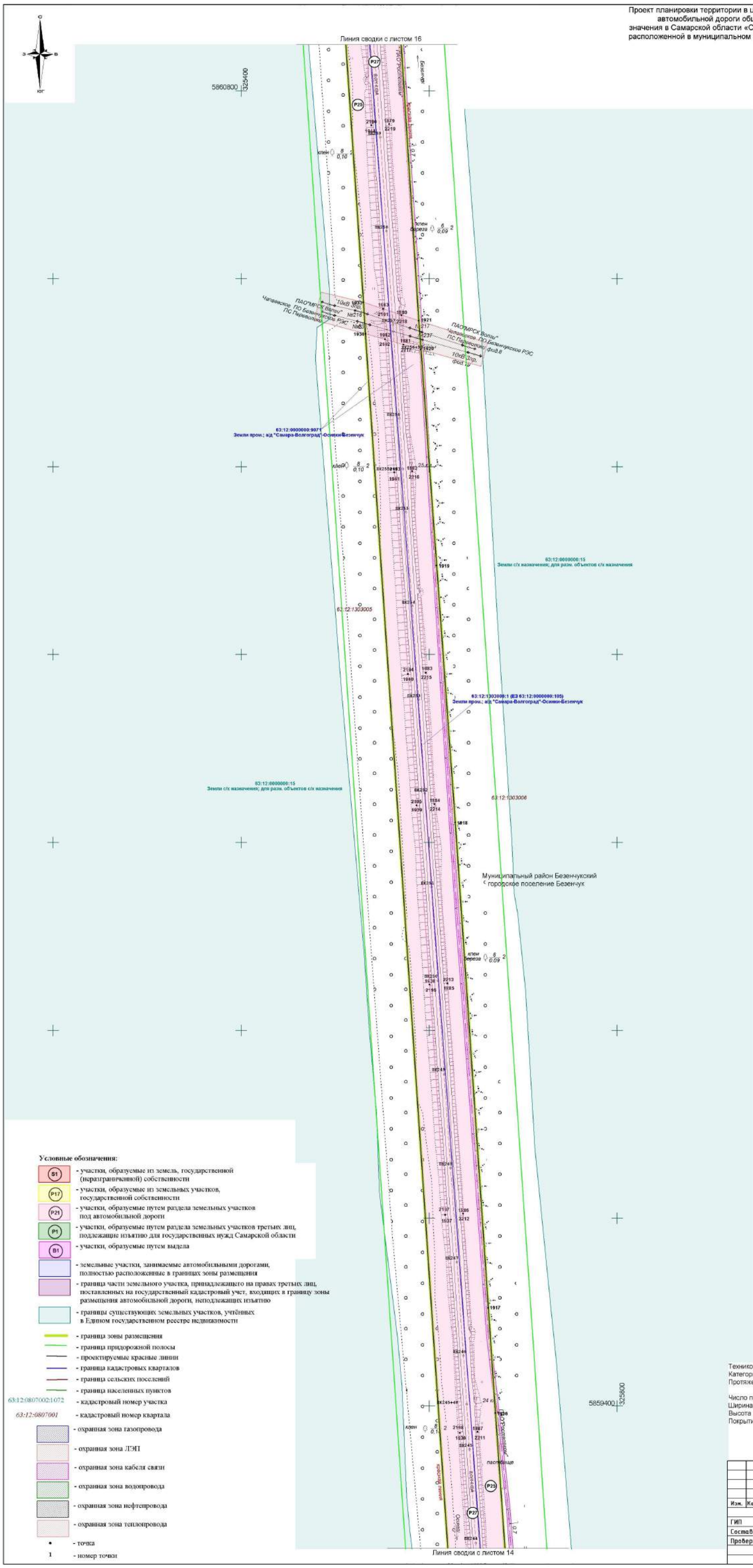

Условные обозначения:

- (S1) - участки, образуемые из земель, государственной (неразграниченной) собственности
- (P17) - участки, образуемые из земельных участков, государственной собственности
- (P21) - участки, образуемые путем раздела земельных участков под автомобильной дороги
- (P1) - участки, образуемые путем раздела земельных участков третьих лиц, подлежащие изъятию для государственных нужд Самарской области
- (B1) - участки, образуемые путем выдела
- земельные участки, занимаемые автомобильными дорогами, полностью расположенные в границах зоны размещения
- граница части земельного участка, принадлежащего на правах третьих лиц, поставленных на государственный кадастровый учет, входящих в границу зоны размещения автомобильной дороги, неподлежащих изъятию
- границы существующих земельных участков, учтённых в Едином государственном реестре недвижимости
- граница зоны размещения
- граница придорожной полосы
- проектируемые красные линии
- граница кадастровых кварталов
- граница сельских поселений
- граница населенных пунктов
- 63:12:0807002:1072 - кадастровый номер участка
- 63:12:0807001 - кадастровый номер квартала
- охранная зона газопровода
- охранная зона ЛЭП
- охранная зона кабеля связи
- охранная зона водопровода
- охранная зона нефтепровода
- охранная зона теплопровода
- точка
- 1 - номер точки

Схема расположения листов

Технико - экономические показатели дороги

Категория дороги	III - с км 0+000 - км 17+220 , IV - с км 17+220 - км 27+554
Протяженность дороги	муниципальный район Безенчукский Самарской области (км 0+000 – км 27+554)
Число полос движения	2 шт.
Ширина проезжей части	8 - 15 м
Высота насыпи	1 - 7 м
Покрытие дороги	асфальтобетонное

Изм.	Кол.уч	Лист	№док.	Подпись	Дата	Государственный контракт от 11.05.2017 №18-1/3/17		
						Документация по планировке территории в целях определения границ полосы отвода автомобильной дороги общего пользования регионального значения в Самарской области «Самара - Волгоград» - Осинки - Безенчук, расположенной в муниципальном районе Безенчукский Самарской области		
ГИП		Смирнов				Проект межевания территории	Стадия	Лист	Листов
Составил		Неверова					П	15	16
Проверил		Баринова				Чертеж межевания территории М 1:2000	ООО «Терра»		

Формат А1

Проект планировки территории в целях определения границ полосы отвода автомобильной дороги общего пользования регионального значения в Самарской области «Самара - Волгоград» - Осинки - Безенчук, расположенной в муниципальном районе Безенчукский Самарской области

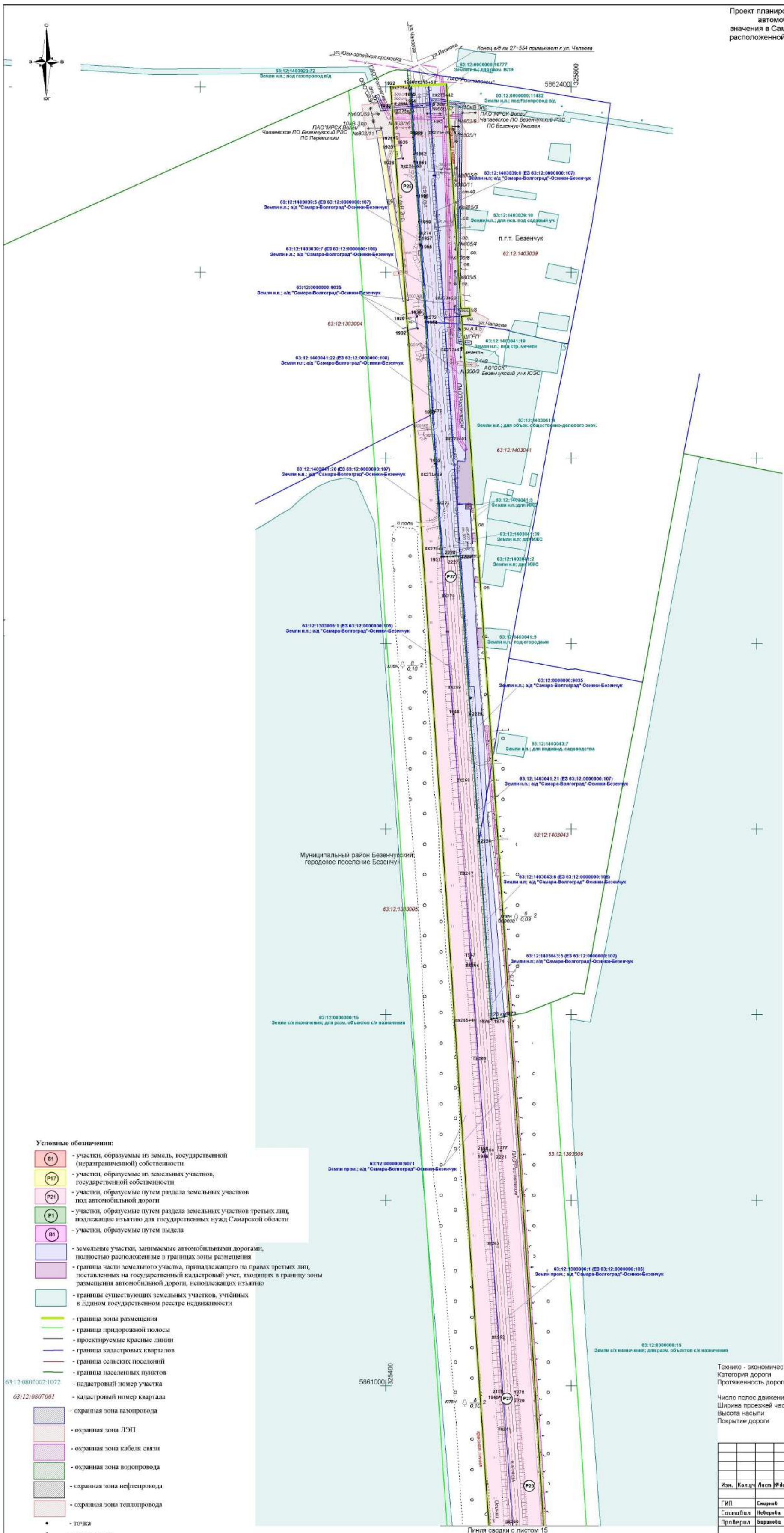

Условные обозначения:

- S1 - участки, образуемые из земель, государственной (неразграниченной) собственности
- P17 - участки, образуемые из земельных участков, государственной собственности
- P21 - участки, образуемые путем раздела земельных участков под автомобильной дороги
- P1 - участки, образуемые путем раздела земельных участков третьих лиц, подлежащие изъятию для государственных нужд Самарской области
- B1 - участки, образуемые путем выдела
- земельные участки, занимаемые автомобильными дорогами, полностью расположенные в границах зоны размещения
- граница части земельного участка, принадлежащего на правах третьих лиц, поставленных на государственный кадастровый учет, входящих в границу зоны размещения автомобильной дороги, неподлежащих изъятию
- границы существующих земельных участков, учтённых в Едином государственном реестре недвижимости
- граница зоны размещения
- граница придорожной полосы
- проектируемые красные линии
- граница кадастровых кварталов
- граница сельских поселений
- граница населенных пунктов
- 63:12:0807002:1072 - кадастровый номер участка
- 63:12:0807001 - кадастровый номер квартала
- охранная зона газопровода
- охранная зона ЛЭП
- охранная зона кабеля связи
- охранная зона водопровода
- охранная зона нефтепровода
- охранная зона теплопровода
- точка
- 1 - номер точки

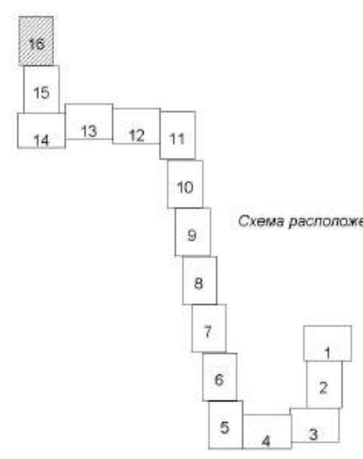

Схема расположения листов

Технико - экономические показатели дороги

Категория дороги	III - с км 0+000 - км 17+220 , IV - с км 17+220 - км 27+554
Протяженность дороги	муниципальный район Безенчукский Самарской области (км 0+000 – км 27+554)
Число полос движения	2 шт.
Ширина проезжей части	8 - 15 м
Высота насыпи	1 - 7 м
Покрытие дороги	асфальтобетонное

Изм.	Кол.уч	Лист	№док.	Подпись	Дата	Государственный контракт от 11.05.2017 №18-1/3/17		
						Документация по планировке территории в целях определения границ полосы отвода автомобильной дороги общего пользования регионального значения в Самарской области «Самара - Волгоград» - Осинки - Безенчук, расположенной в муниципальном районе Безенчукский Самарской области		
ГИП		Смирнов				Проект межевания территории	Стадия	Лист	Листов
Составил		Неверова					П	16	16
Проверил		Баринова				Чертеж межевания территории М 1:2000	ООО «Терра»		

Формат А1